
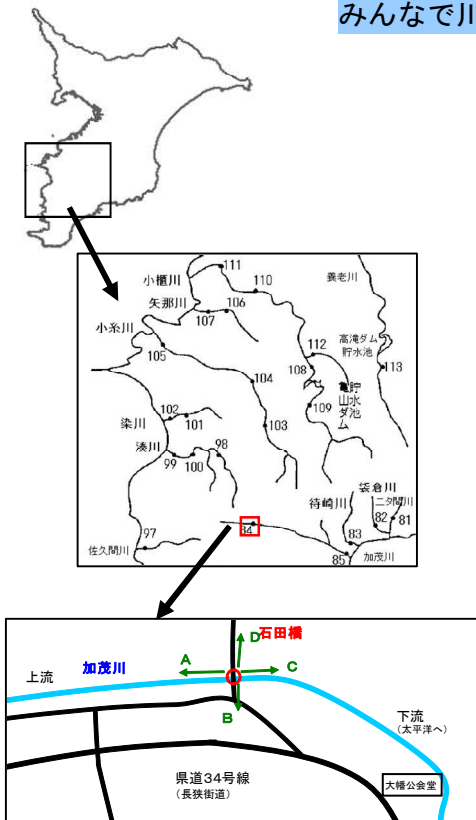


千葉県の川のすがた— 加茂川石田橋(環境基準河川 B 類型,生物 B)—

みんなで川を見てみよう~~千葉県版指標による調査結果~~



測定地点情報：鴨川市 (N 35° 08' 19" , E 139° 59' 16")

<千葉県版指標*)による調査日の水質データ> (簡易 pH メータ及び電気伝導度計使用による)

調査地点	調査日	採水時間	天候	気温 (°C)	水温 (°C)	透視度 (cm)	pH	電気伝導率 (μS/cm)	※COD (バックテストによる参考値)
石田橋	H25.10.10	13:45	晴	25.1	23.8	>30.0	8.4	370	(8以上)

(当地点における公共用水域水質測定結果は、下記をご覧ください。)

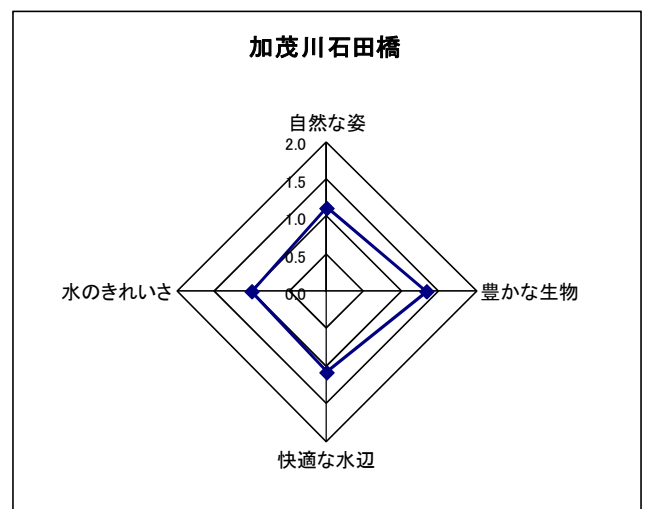
<http://www.pref.chiba.lg.jp/suiho/kasentou/koukyouyousui/data/documents/h24-84ishidabashi.pdf> (平成 24 年度結果)

< (新たな指標による点数) * 水質環境研究室職員 3 名による平均値 >

<水辺環境指標>

石田橋

<自然な姿>		<快適な水辺>	
川の周りの様子	1.3	ごみの有無	1.0
土手の様子	0.3	水辺の薫り	0.7
川の様子	1.7	音	2.0
平均値	1.1	親しみやすさ	0.7
<豊かな生物>		平均値	
水ぎわの植物	2.0	<水のきれいさ>	
鳥類	1.0	濁りの状況	1.0
魚類	1.0	川の色	1.0
平均値	1.3	平均値	1.0



*) 千葉県版指標については、下記をご覧ください。

<http://www.pref.chiba.lg.jp/wit/suishitsu/mitemiyou/index.html>