
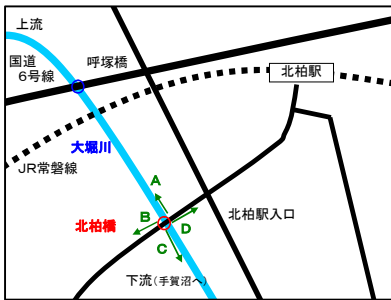
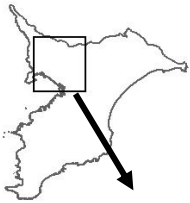


# 千葉県の川のすがた— 大堀川北柏橋(環境基準河川 D 類型,生物 B)—

みんなで川を見てみよう～～千葉県版指標\*)による調査結果～～



測定地点情報：柏市 (N 35° 52' 23" , E 139° 59' 05" )

<千葉県版指標\*)による調査日の水質データ> (簡易 pH メータ及び電気伝導度計使用による)

調査地点	調査日	採水時間	天候	気温 (°C)	水温 (°C)	透視度 (cm)	pH	電気伝導率 (μS/cm)	※COD (バックテストによる参考値)
北柏橋	H24.12.8	11:30	快晴	21.3	16.8	>30.0	7.8	410	—

(当地点における公共用水域水質測定結果は、下記をご覧ください。)

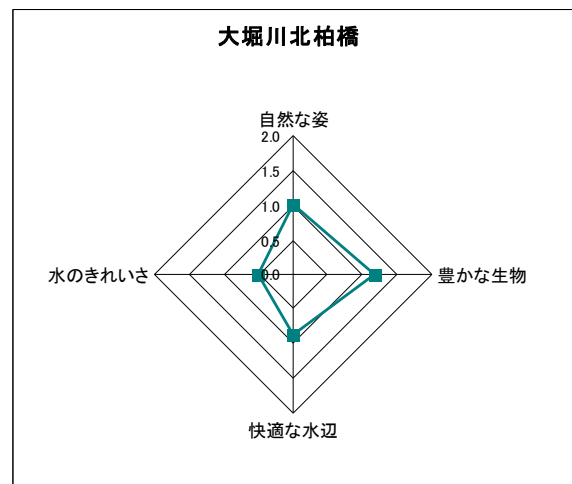
<http://www.pref.chiba.lg.jp/suiho/kasentou/koukyouvousui/data/documents/h24-34kitakashiwabashi.pdf> (平成 24 年度結果)

<千葉県版指標\*)による点数 \* 水質環境研究室職員 2 名による平均値>

<水辺環境指標>

## 北柏橋

<自然な姿>		<快適な水辺>	
川の周りの様子	1.0	ごみの有無	2.0
土手の様子	1.0	水辺の薫り	1.0
川の様子	1.0	音	0.0
平均値	1.0	親しみやすさ	0.5
<豊かな生物>		平均値	
水ぎわの植物	1.5	<水のきれいさ>	0.9
鳥類	1.0	濁りの状況	0.5
魚類	1.0	川の色	0.5
平均値	1.2	平均値	0.5



\*) 千葉県版指標については、下記をご覧ください。

<http://www.pref.chiba.lg.jp/wit/suishitsu/mitemiyou/index.html>