
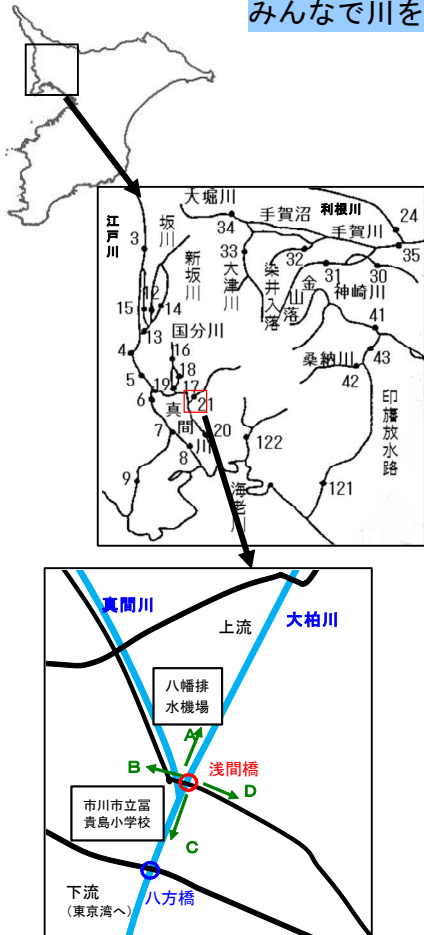


# 千葉県の水質調査結果 — 大柏川浅間橋 —

みんなで川を見てみよう～千葉県版指標\*）による調査結果～



測定地点情報：市川市 (N 35° 43' 49" , E 139° 56' 58" )

＜千葉県版指標\*）による調査日の水質データ＞（簡易 pH メータ及び電気伝導度計使用による）

調査地点	調査日	採水時間	天候	気温 (°C)	水温 (°C)	透視度 (cm)	pH	電気伝導率 (μS/cm)	※COD (バックテストによる参考値)
浅間橋	H26.7.28	10:30	晴	28.5	26.5	> 30.0	7.4	500	(>8)

(当地点における公共用水域水質測定結果は、下記をご覧ください。)

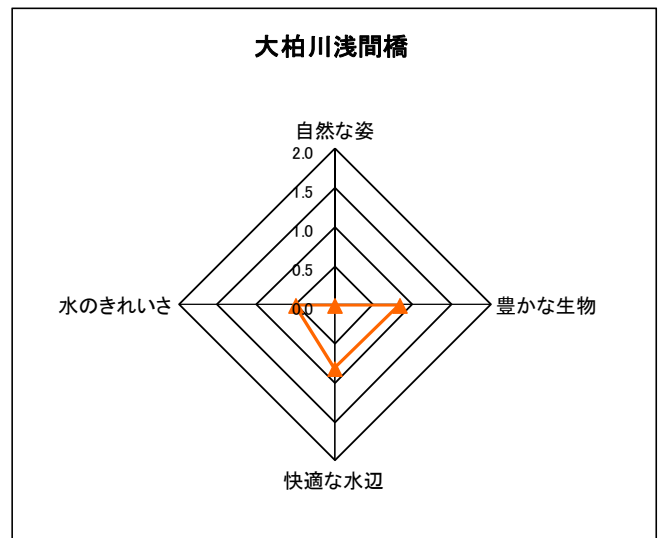
<http://www.pref.chiba.lg.jp/suiho/kasentou/koukyouvousui/data/documents/h24-21asamabashi.pdf> (平成 24 年度結果)

＜千葉県版指標\*）による点数 \* 水質環境研究室職員 4 名による平均値＞

＜水辺環境指標＞

## 浅間橋

＜自然な姿＞		＜快適な水辺＞	
川の周りの様子	0.0	ごみの有無	1.8
土手の様子	0.0	水辺の薫り	0.3
川の様子	0.0	音	1.0
平均値	0.0	親しみやすさ	0.3
＜豊かな生物＞		平均値	
水ぎわの植物	0.3	＜水のきれいさ＞	
鳥類	1.5	濁りの状況	0.3
魚類	0.8	川の色	0.8
平均値	0.8	平均値	0.5



\*）千葉県版指標については、下記をご覧ください。

<http://www.pref.chiba.lg.jp/wit/suishitsu/mitemiyou/index.html>