
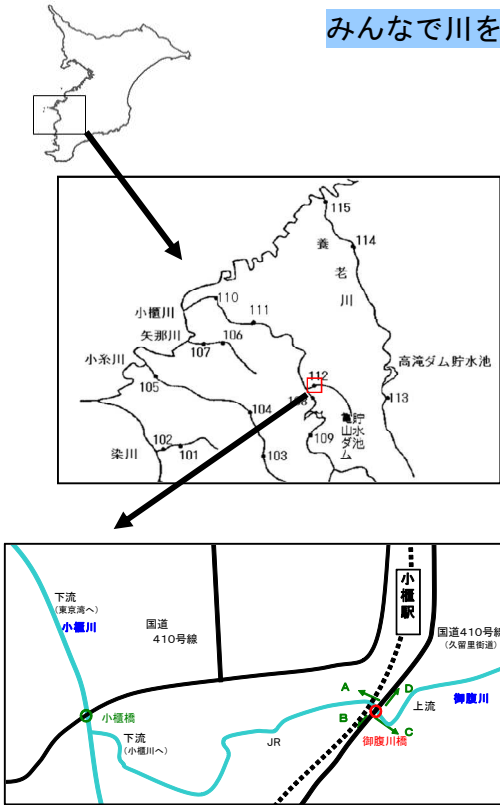


千葉県の川のすがた— 御腹川御腹川橋(環境基準河川 A 類型,生物 B)—

みんなで川を見てみよう～千葉県版指標*)による調査結果～



測定地点情報：君津市 (N 35° 19' 26" , E 140° 03' 35")

<千葉県版指標*)による調査日の水質データ> (簡易 pH メータ及び電気伝導度計使用による)

調査地点	調査日	採水時間	天候	気温 (°C)	水温 (°C)	透視度 (cm)	pH	電気伝導率 (μS/cm)	臭気	COD (参考値)
御腹川橋	H25.8.7	12:30	晴	32.4	25.4	>30.0	7.5	430	微かび臭	(6~7)

(当地点における公共用水域水質測定結果は、下記をご覧ください。)

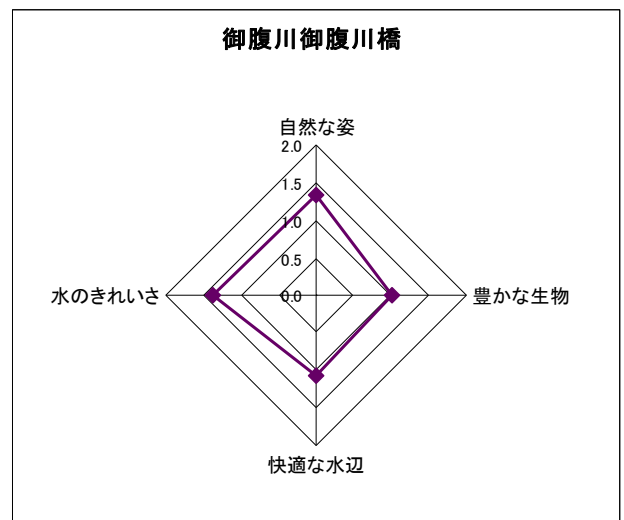
<http://www.pref.chiba.lg.jp/suiho/kasentou/koukyouyousui/data/documents/h24-112obarakawabashi.pdf> (平成24年度結果)

<千葉県版指標*)による点数 *水質環境研究室職員4名による平均値>

<水辺環境指標>

御腹川橋

<自然な姿>		<快適な水辺>	
川の周りの様子	1.0	ごみの有無	1.3
土手の様子	1.5	水辺の薫り	1.0
川の様子	1.5	音	1.0
平均値	1.3	親しみやすさ	1.0
<豊かな生物>		平均値	
水ぎわの植物	2.0	<水のきれいさ>	
鳥類	0.8	濁りの状況	1.3
魚類	0.3	川の色	1.5
平均値	1.0	平均値	1.4



*) 千葉県版指標については、下記をご覧ください。

<http://www.pref.chiba.lg.jp/wit/suishitsu/mitemiyou/index.html>