
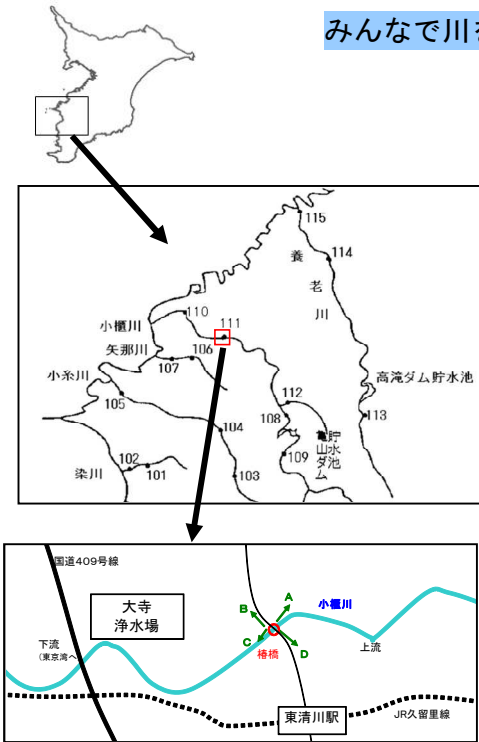


千葉県川のすがた— 小櫃川椿橋(環境基準河川 B 類型, 生物 B)—

みんなで川を見てみよう～千葉県版指標^{*}による調査結果～



測定地点情報：木更津市 (N 35° 23' 44", E 139° 59' 06")

〈千葉県版指標^{*}による調査日の水質データ〉 (簡易 pH メータ及び電気伝導度計使用による)

調査地点	調査日	採水時間	天候	気温 (°C)	水温 (°C)	透視度 (cm)	pH	電気伝導率 (μS/cm)	臭気	COD (参考値)
椿橋	H25.8.7	14:00	晴	31.5	28.2	—	7.9	340	かび臭	(8)

(当地点における公共用水域水質測定結果は、下記をご覧ください。)

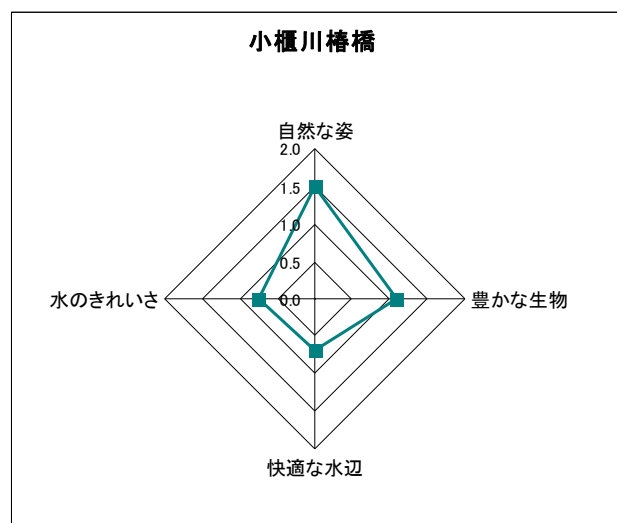
<http://www.pref.chiba.lg.jp/suiho/kasentou/koukyouyousui/data/documents/h24-111tubakibashi.pdf> (平成 24 年度結果)

〈千葉県版指標^{*}による点数 * 水質環境研究室職員 4 名による平均値〉

〈水辺環境指標〉

椿橋

〈自然な姿〉		〈快適な水辺〉	
川の周りの様子	1.3	ごみの有無	0.3
土手の様子	1.5	水辺の薫り	1.0
川の様子	1.8	音	0.5
平均値	1.5	親しみやすさ	1.0
〈豊かな生物〉		平均値	
水ぎわの植物	2.0	〈水のきれいさ〉	0.7
鳥類	0.8	濁りの状況	0.5
魚類	0.5	川の色	1.0
平均値	1.1	平均値	0.8



*) 千葉県版指標については、下記をご覧ください。

<http://www.pref.chiba.lg.jp/wit/suishitsu/mitemiyou/index.html>