
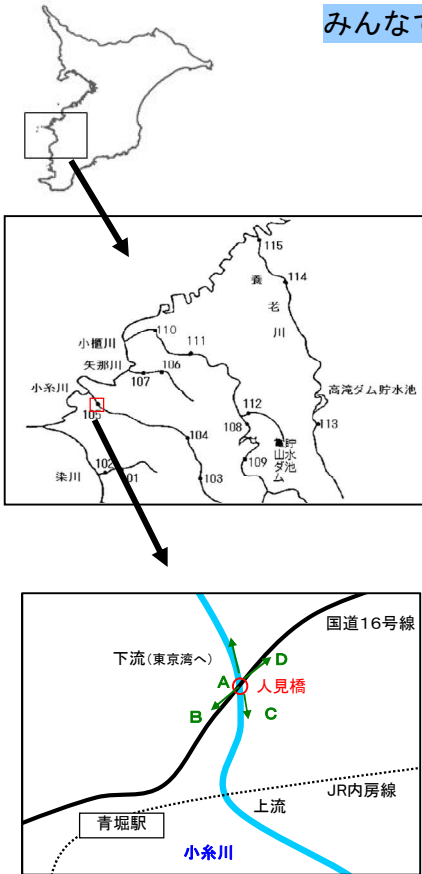


千葉県川のすがた— 小糸川人見橋(環境基準河川 C 類型,生物 B)—

みんなで川を見てみよう～千葉県版指標*)による調査結果～



測定地点情報：君津市 (N 35° 20' 21" , E 139° 51' 54")

<千葉県版指標*)による調査日の水質データ> (簡易 pH メータ及び電気伝導度計使用による)

調査地点	調査日	採水時間	天候	気温 (°C)	水温 (°C)	透視度 (cm)	pH	電気伝導率 (μS/cm)	※COD (バックテストによる参考値)
人見橋	H25.2.5	11:49	曇	11.3	10.0	>30.0	7.8	7,500	(4)

(※伝導度や潮の香りがしたことから海水が入り込んでいる(潮が満ちてきている)可能性が考えられる。)

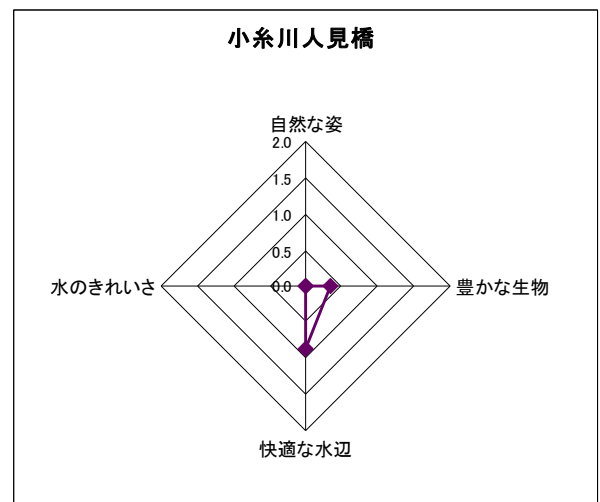
(当地点における公共用水域水質測定結果は、下記をご覧ください。)

<http://www.pref.chiba.lg.jp/suiho/kasentou/koukyouyousui/data/documents/h24-105hitomibashi.pdf> (平成 24 年度結果)

<千葉県版指標*)による点数 *水質環境研究室職員 2 名による平均値>

<水辺環境指標>

<自然な姿>		<快適な水辺>	
川の周りの様子	0.0	ごみの有無	1.5
土手の様子	0.0	水辺の薫り	1.0
川の様子	0.0	音	0.0
平均値	0.0	親しみやすさ	1.0
<豊かな生物>		平均値	
水ぎわの植物	0.0	0.9	
鳥類	1.0	<水のきれいさ>	
魚類	0.0	濁りの状況	0.0
平均値	0.3	川の色	0.0
		平均値	0.0



*) 千葉県版指標については、下記をご覧ください。

<http://www.pref.chiba.lg.jp/wit/suishitsu/mitemiyou/index.html>