千葉県の川のすがた― 小糸川八千代橋(環境基準河川 C 類型,生物 B)―

みんなで川を見てみよう～～千葉県版指標*）による調査結果～～

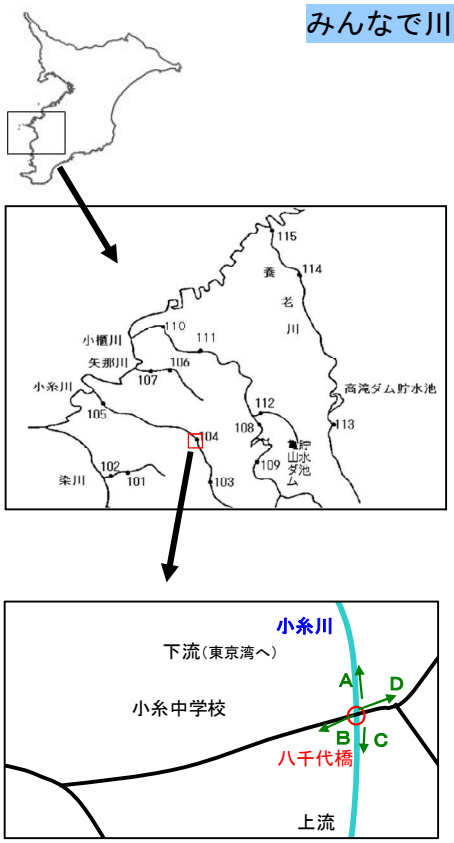



測定地点情報：君津市（N 35° 17′ 59″， E 139° 58′ 56″）

＜千葉県版指標*）による調査日の水質データ＞（簡易 pH メータ及び電気伝導度計使用による）

調査地点	調査日	採水時間	天候	気温（℃）	水温（℃）	透視度（ｃｍ）	pH	電気伝導率（μS/cm）	※COD（パックテストによる参考値）
八千代橋	H25.2.5	10:56	曇	10.5	9.5	＞30.0	8.0	240	（6）

（当地点における公共用水域水質測定結果は、下記をご覧下さい。）

http://www.pref.chiba.lg.jp/suiho/kasentou/koukyouyousui/data/documents/h24-104koitoyachiyobashi.pdf （平成 24 年度結果）

＜千葉県版指標*）による点数　＊水質環境研究室職員 2 名による平均値＞

＜水辺環境指標＞

＜自然な姿＞		＜快適な水辺＞	
川の周りの様子	2.0	ごみの有無	1.0
土手の様子	2.0	水辺の薫り	1.0
川の様子	1.0	音	2.0
平均値	**1.7**	親しみやすさ	1.5
＜豊かな生物＞		**平均値**	**1.4**
水ぎわの植物	1.5	**＜水のきれいさ＞**	
鳥類	0.0	濁りの状況	2.0
魚類	0.0	川の色	1.5
平均値	**0.5**	**平均値**	**1.8**

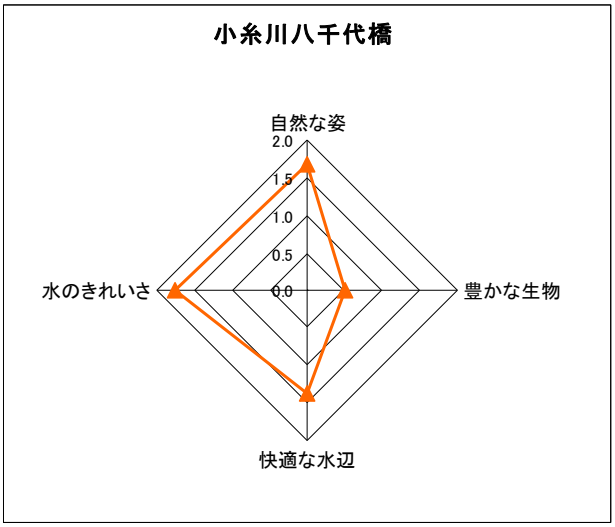

＊）千葉県版指標については、下記をご覧ください。
http://www.pref.chiba.lg.jp/wit/suishitsu/mitemiyou/index.html