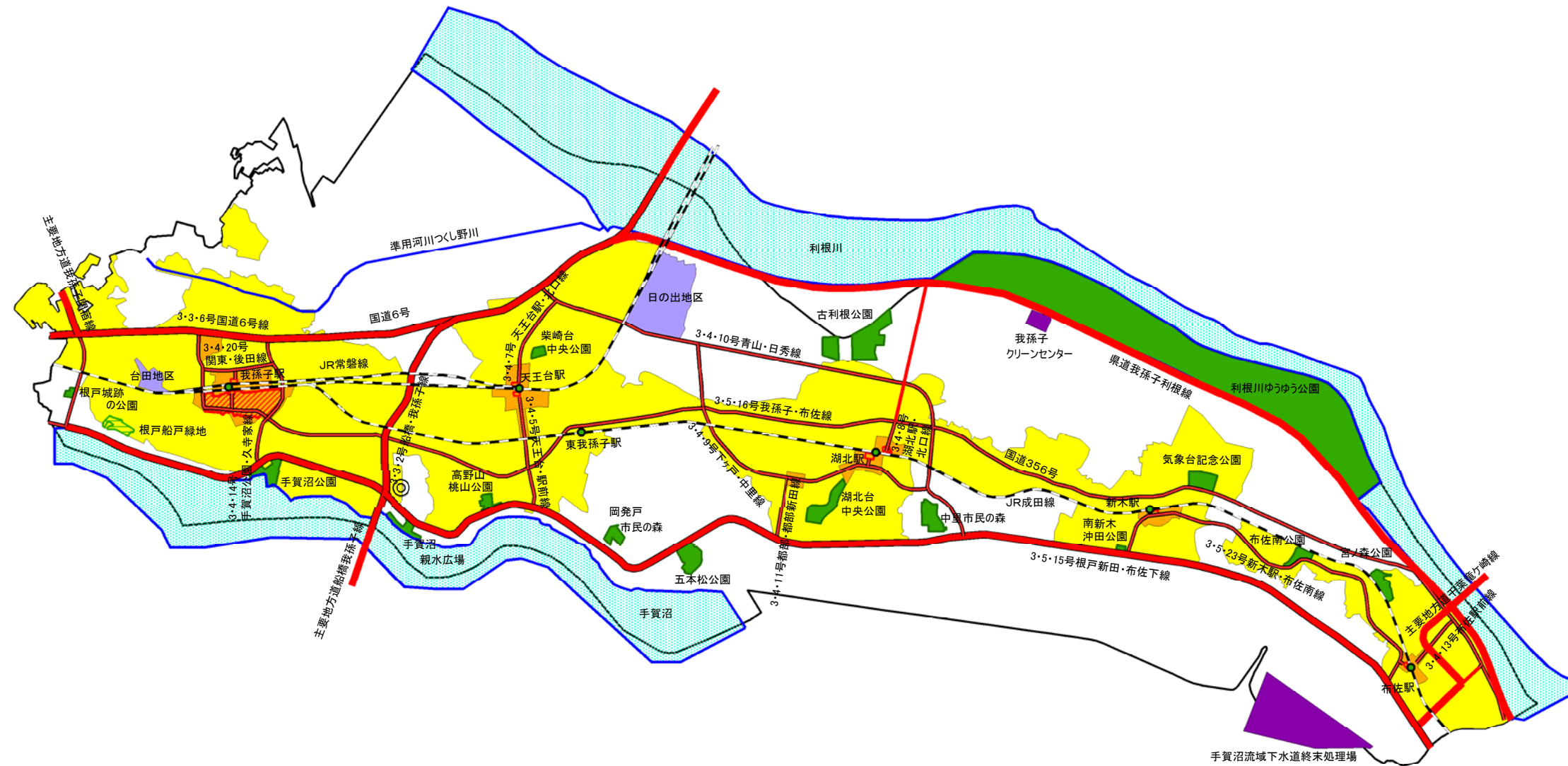

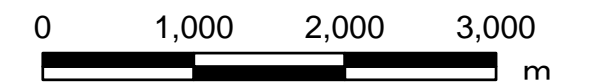


我孫子都市計画  
都市計画区域の整備、開発及び保全の方針付図



- 駅      ◎ 市役所
- 鉄道
- 主要幹線道路(都計道)
- 主要幹線道路
- 幹線道路(都計道)
- 幹線道路
- 河川
- ▨ 土地区画整理事業地区
- 公園
- ▨ 緑地
- 駅前広場
- 住宅地
- 商業地
- 工業地
- 供給処理施設地
- 都市計画区域界(行政区界)

我孫子都市計画区域



1 : 50000