

[公開・非公開]

諮問者 印旛土木事務所長

様式2 建築行為の許可について（43条関係）

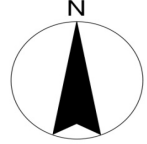
議案番号	第 1 号
提案基準	番号8 屋外施設等の付帯施設を建築する目的で行う 建築行為等 < 3に該当 >
受付年月日	令和6年9月19日
申請者の住所及び 氏名	高知県高知市針木東町26番54号 株式会社オアシス・イラボレーション 代表取締役 川渕 誉雄
敷地となる土地の 名称	四街道市栗山字浅間 805番1の一部、805番2の一部、806番1の一部
敷地面積	122.89㎡
地 目	山林、雑種地
予定建築物の用途、 構造及び規模	(用 途) 防犯管理棟 (構 造) 軽量鉄骨造 平屋建 (建築面積) 24.84㎡ (延べ面積) 24.84㎡
備 考	

佐倉市

四街道市

1

N



般県道 佐倉停車場千代田道線

(至 佐倉駅)

物井駅

(至 佐倉IC)

一級河川 鹿島川

東関東自動車道

(至 千葉北IC)

四街道IC

申請地

JR 総武本線

小名木雨水幹線  
(四街道市管理)

市道Q2005号線

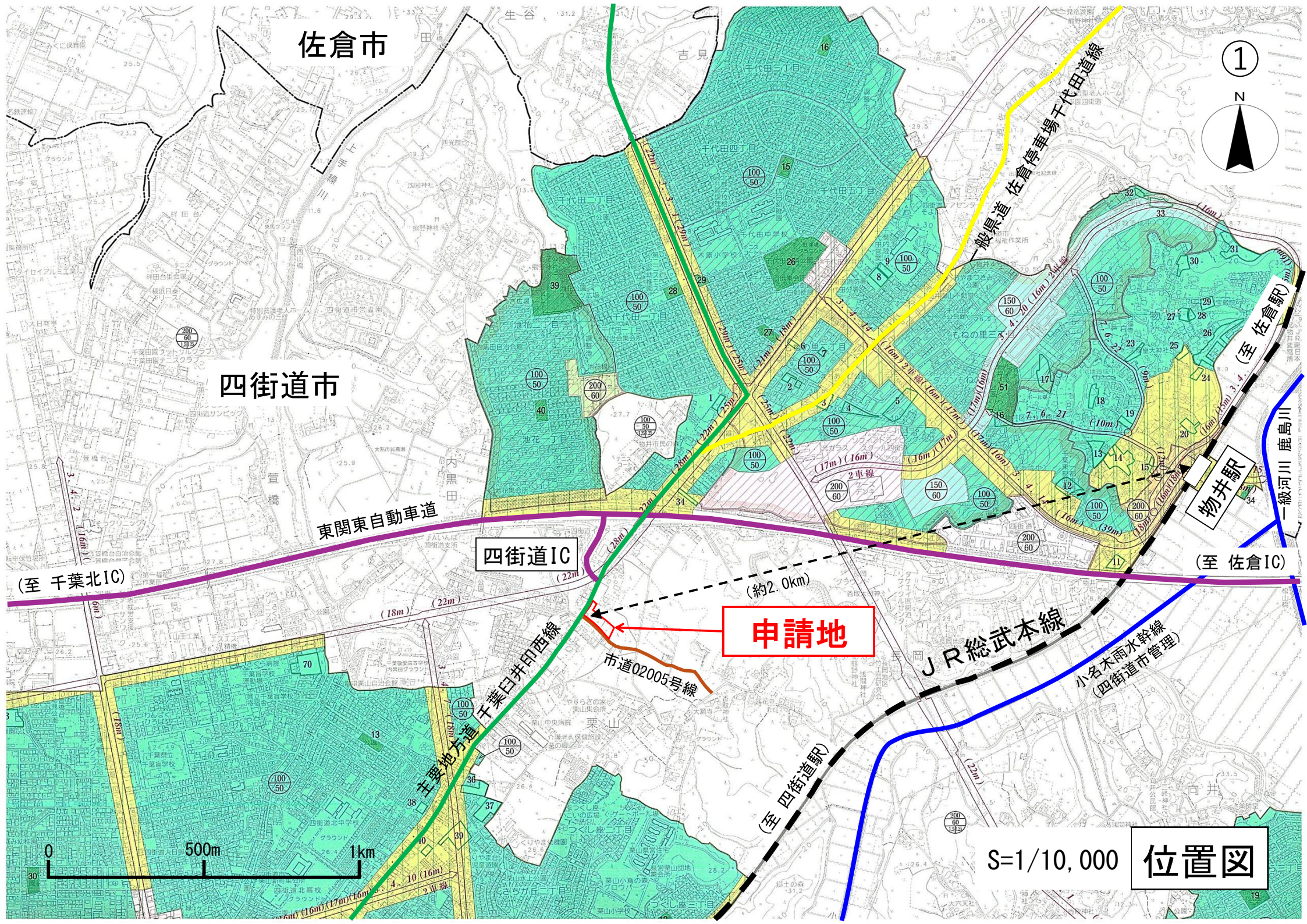
千葉日井印西線

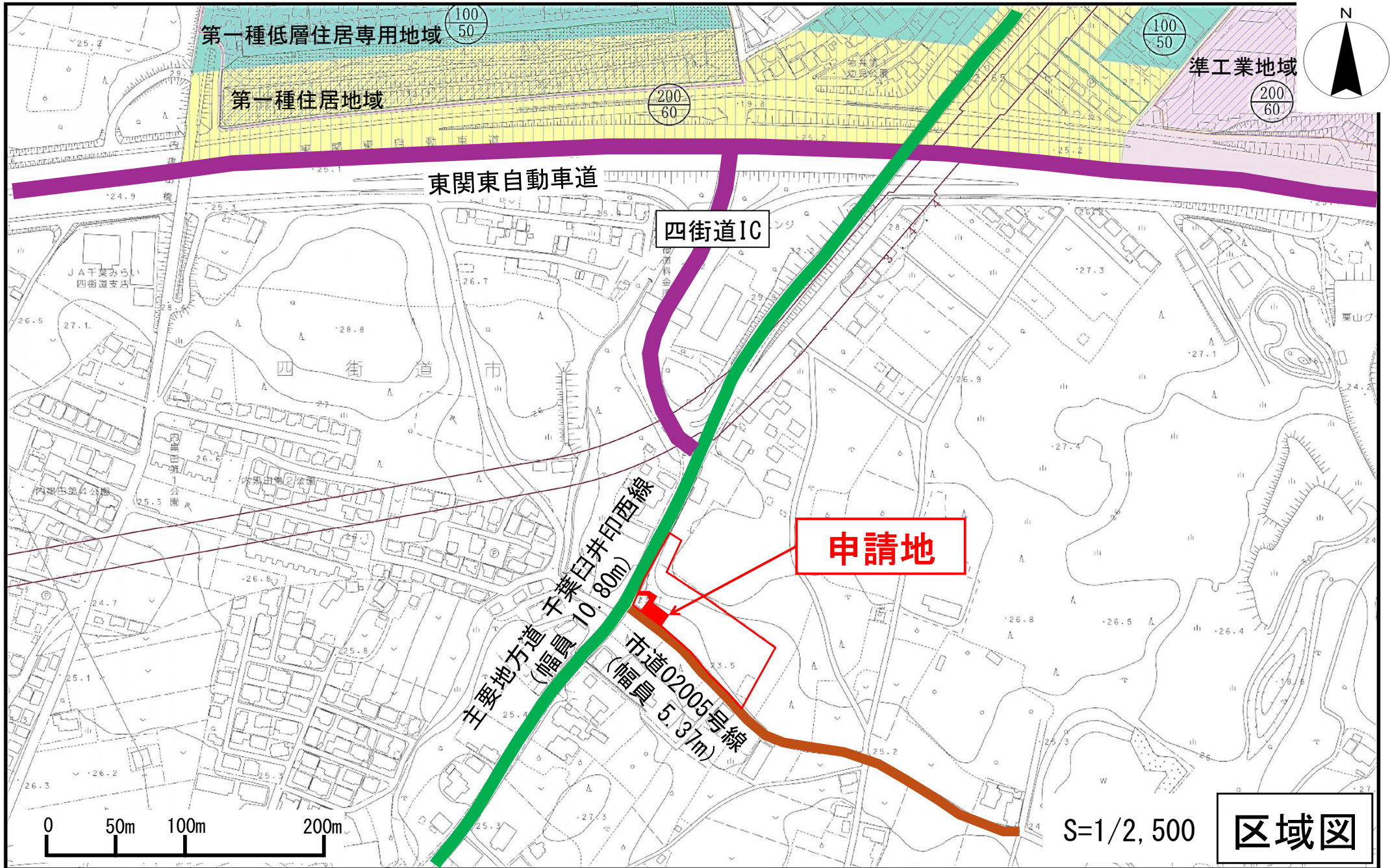
(至 四街道駅)

0 500m 1km

S=1/10,000

位置図

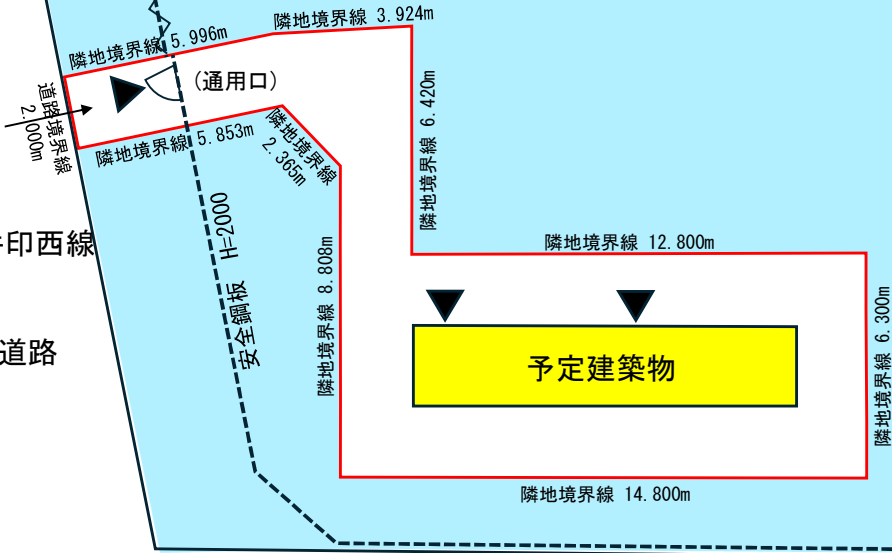






(資材置場)

主要地方道 千葉臼井印西線  
(幅員10.80m)  
建築基準法  
第42条第1項第1号道路



市道02005号線  
(幅員5.37m)  
建築基準法第42条第1項第1号道路

申請敷地	
予定建築物	
出入口	
敷地面積	122.89 m <sup>2</sup>
予定建築物の用途	防犯管理棟
構造	軽量鉄骨造平屋建
建築面積	24.84 m <sup>2</sup>
延べ面積	24.84 m <sup>2</sup>
建蔽率 (指定建蔽率)	20.21 % (60%)
容積率 (指定容積率)	20.21 % (200%)



S=1/150

土地利用計画図