

図2-1 令和4年度ダイオキシン類水質(公共用水域・水底の底質)
測定地点図(河川)

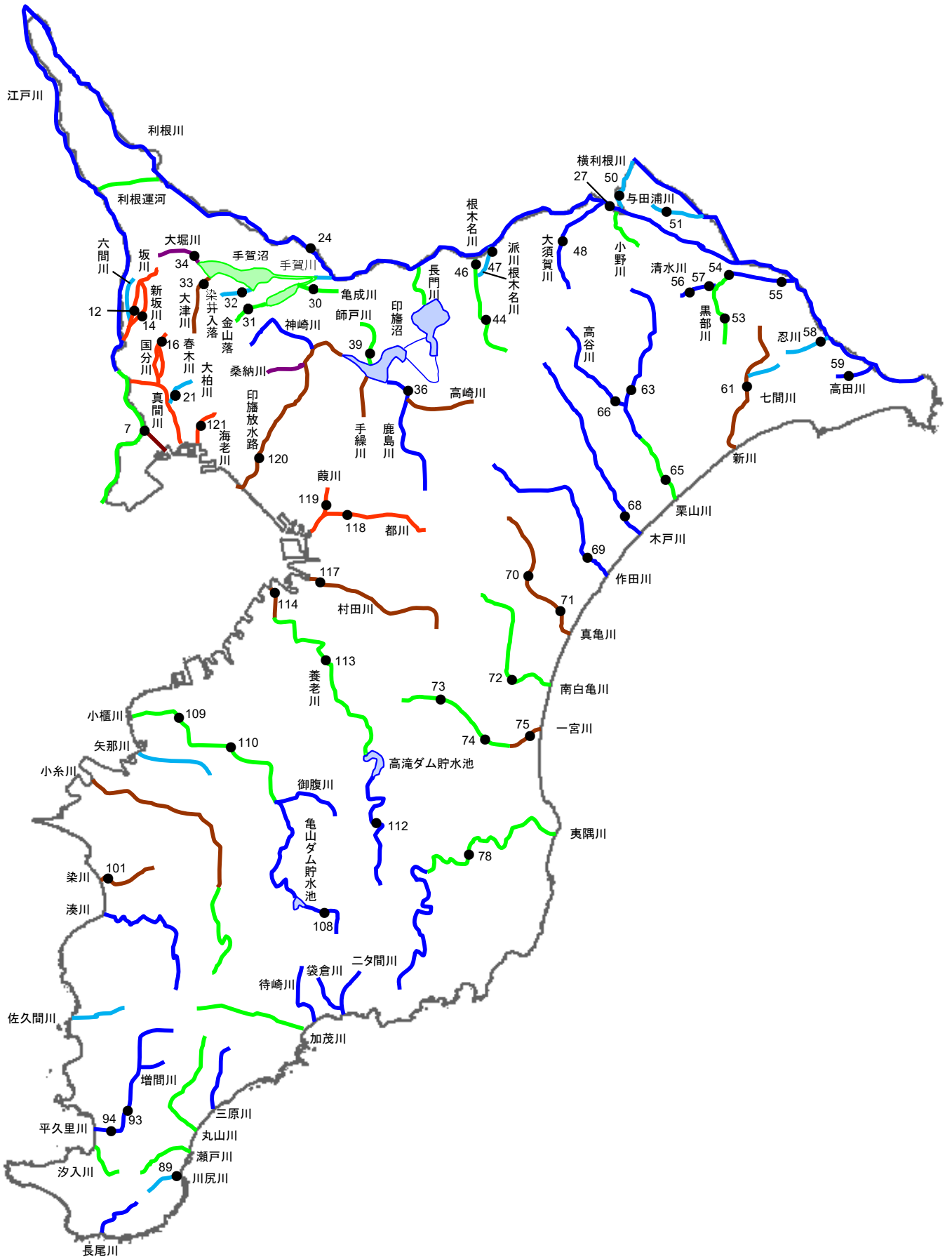


図2-2 令和4年度ダイオキシン類水質(公共用水域・水底の底質)
測定地点図(湖沼)

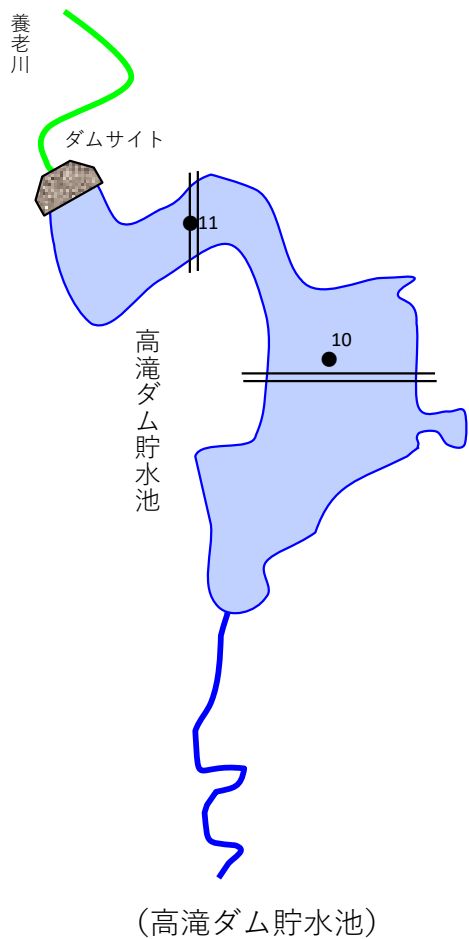
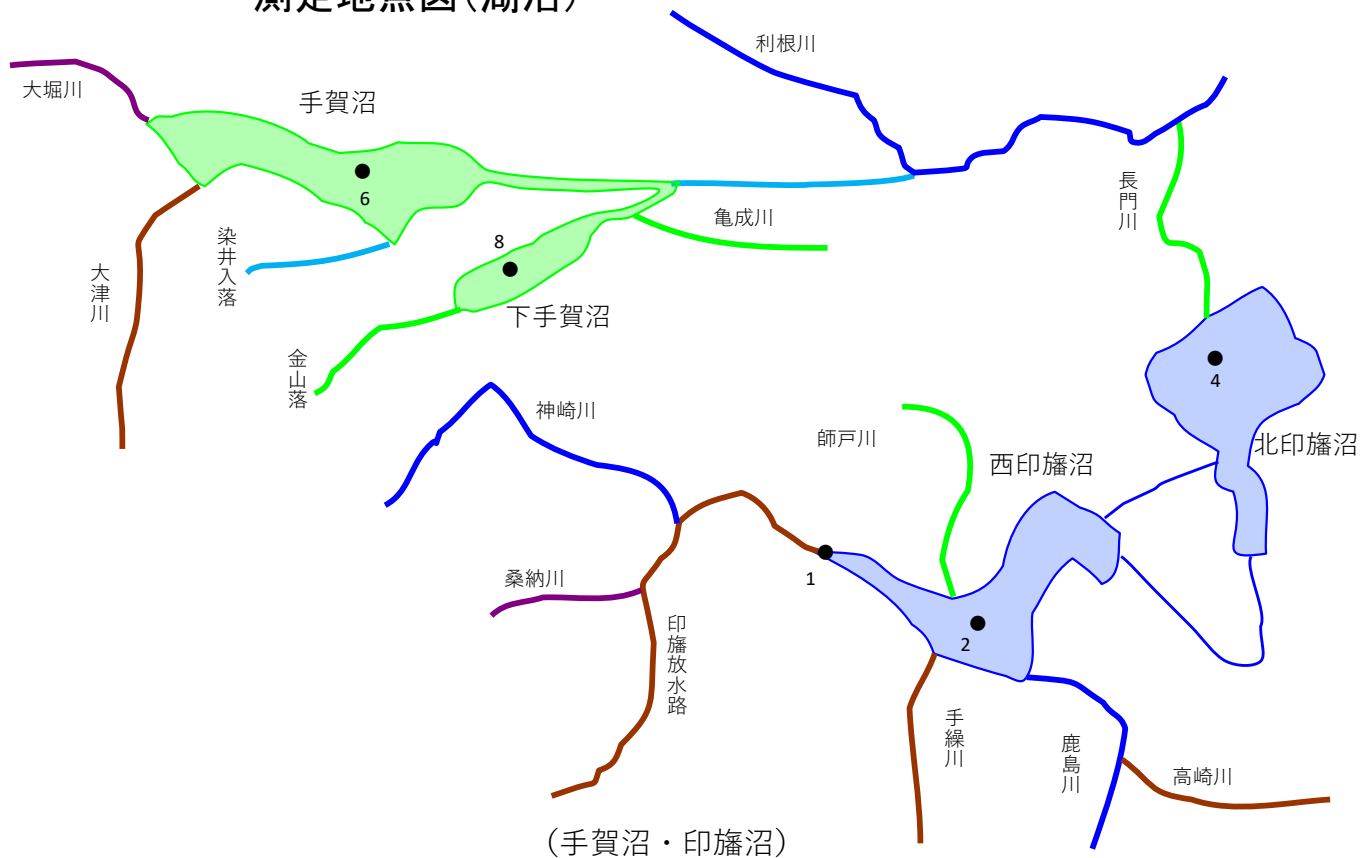
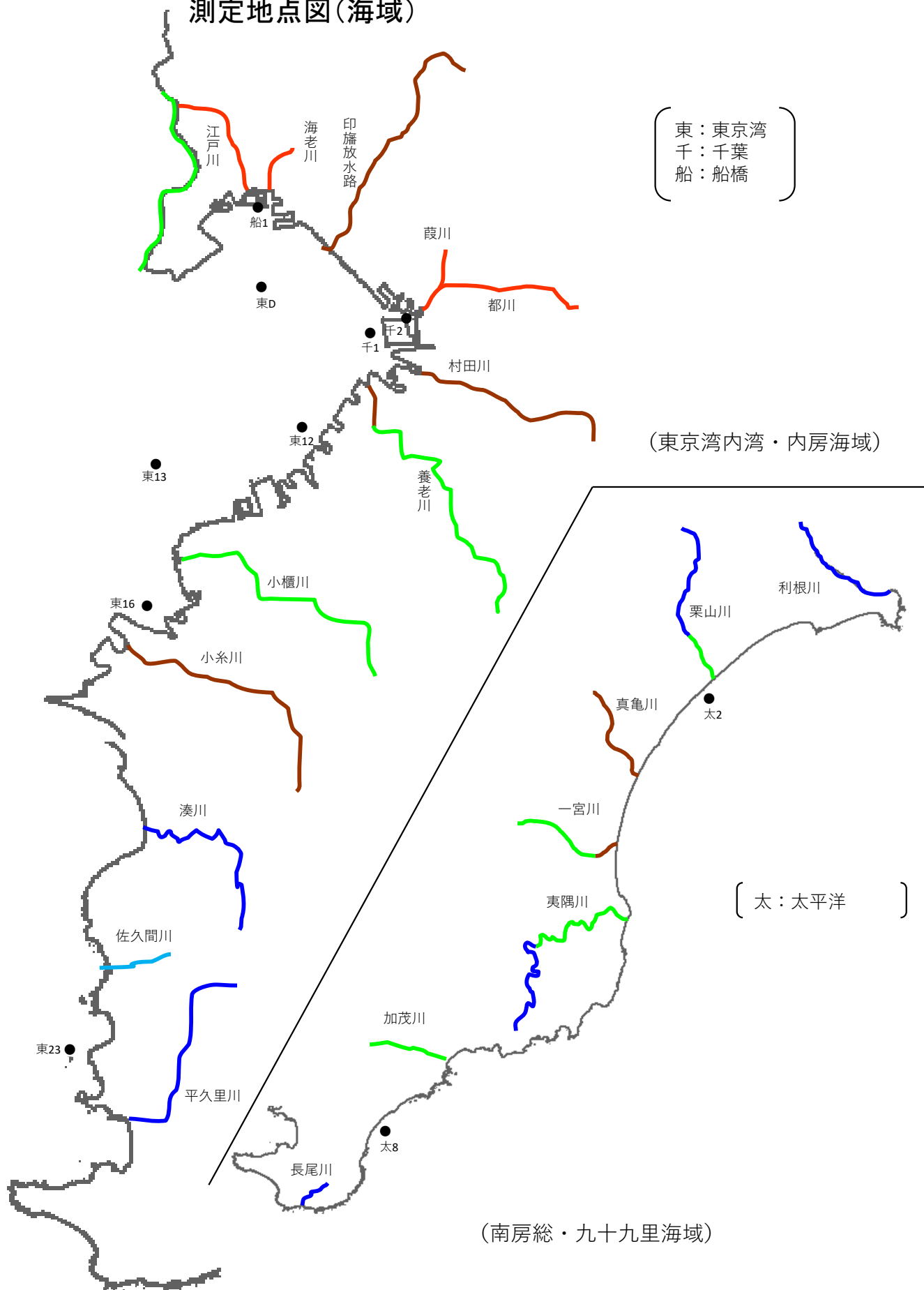


図2-3 令和4年度ダイオキシン類水質(公共用水域・水底の底質)

測定地点図(海域)



東：東京湾
千：千葉
船：船橋

太：太平洋