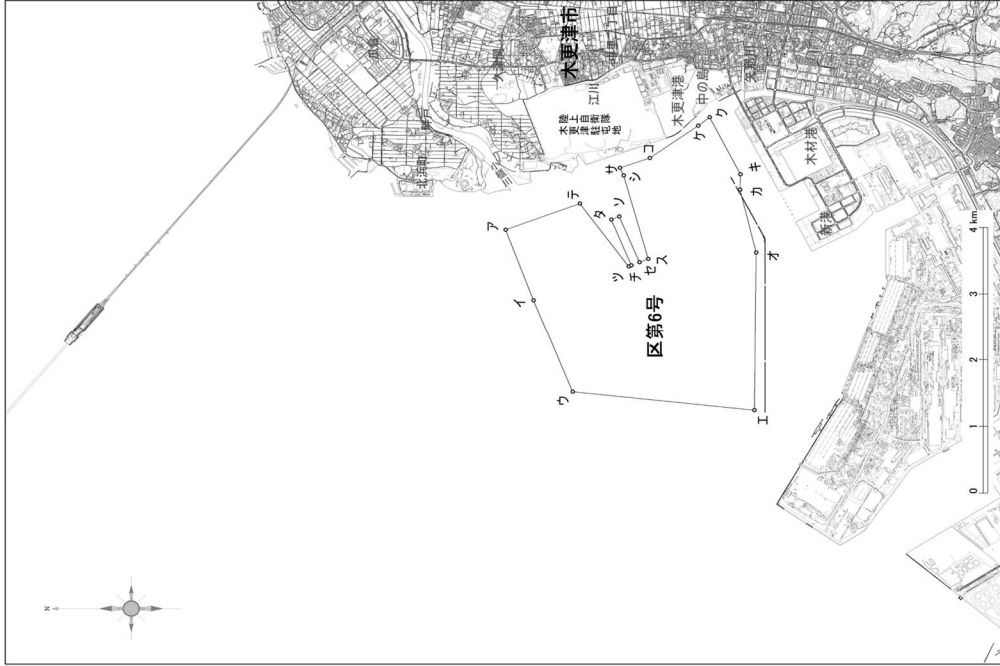


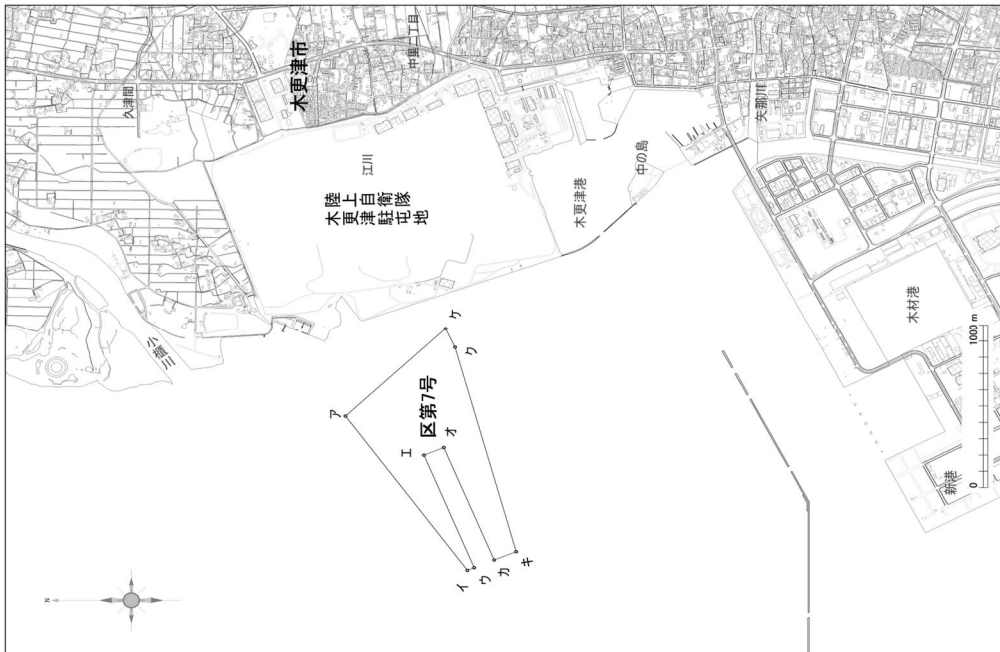


63 区第六号



※この地図の作成に当たっては、国土地理院系の承認を得て、同院発行の基礎地図情報を使用し、「測量法」に基づく国土地理院長承認(使用)R4.Hs.564J

64 区第七号



※この地図の作成に当たっては、国土地理院系の承認を得て、同院発行の基礎地図情報を使用し、「測量法」に基づく国土地理院長承認(使用)R4.Hs.564J



67 区第十号



※この地区の作成に当たっては、国土地理院基の承認を得て、同院発行の基礎地図情報を使用し、「測画法」に基づき「国土地理院基承認(使用)R.4Jtts.64J」

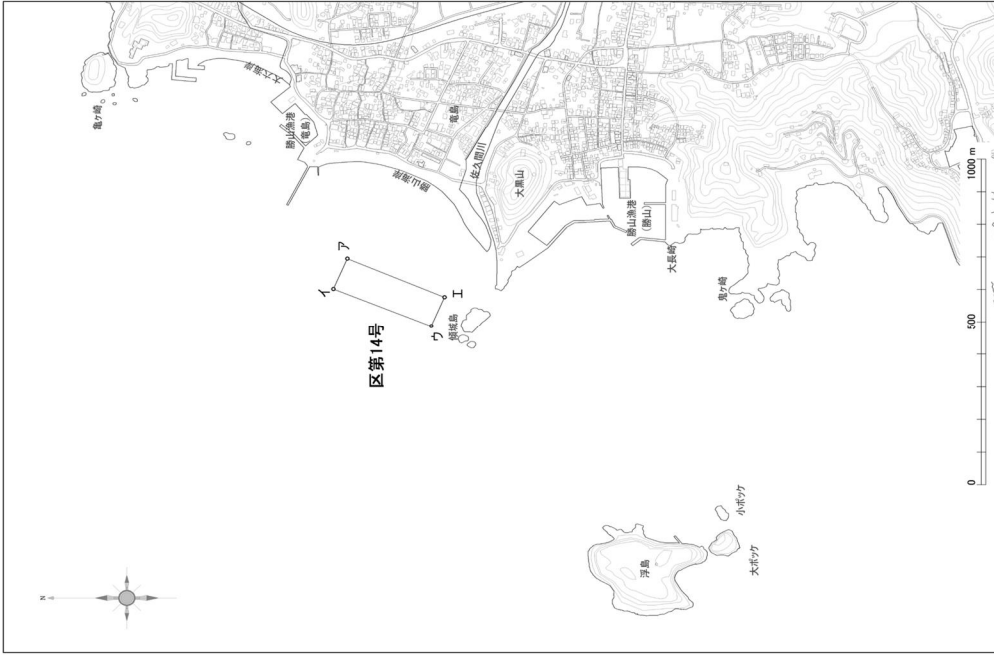
68 区第十一号



※この地区の作成に当たっては、国土地理院基の承認を得て、同院発行の基礎地図情報を使用し、「測画法」に基づき「国土地理院基承認(使用)R.4Jtts.64J」



71 区第十四号



※この地図の作成に当たっては、国土地理院基図の承認を得て、同院発行の基図区画情報を使用し、「測画法」に基づく国土地理院長承認(使用)R.4.Hs.564J

72 区第十五号



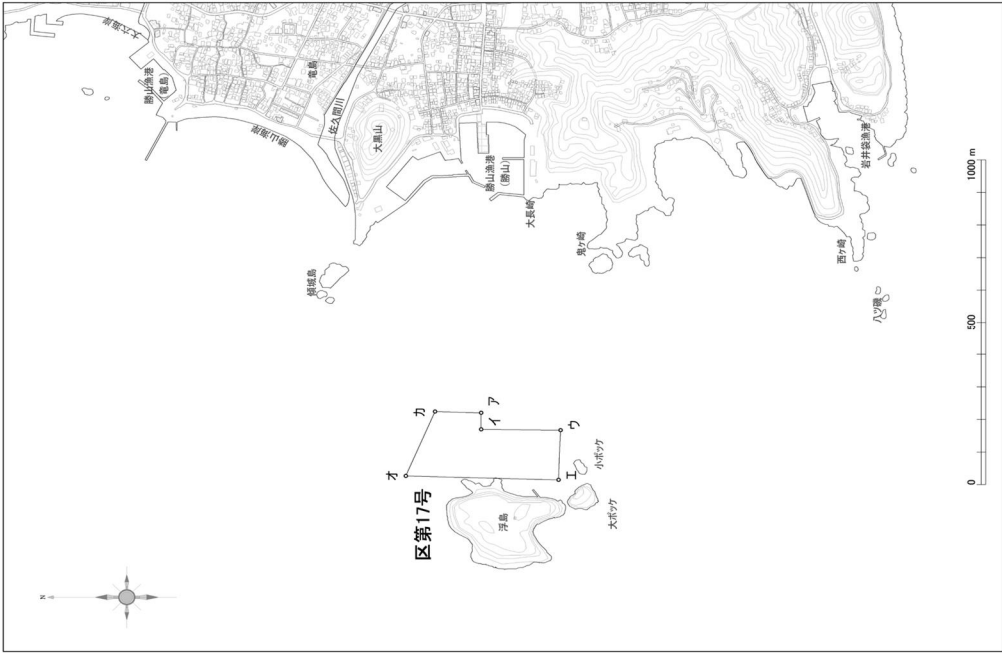
※この地図の作成に当たっては、国土地理院基図の承認を得て、同院発行の基図区画情報を使用し、「測画法」に基づく国土地理院長承認(使用)R.4.Hs.564J

73 区第十六号



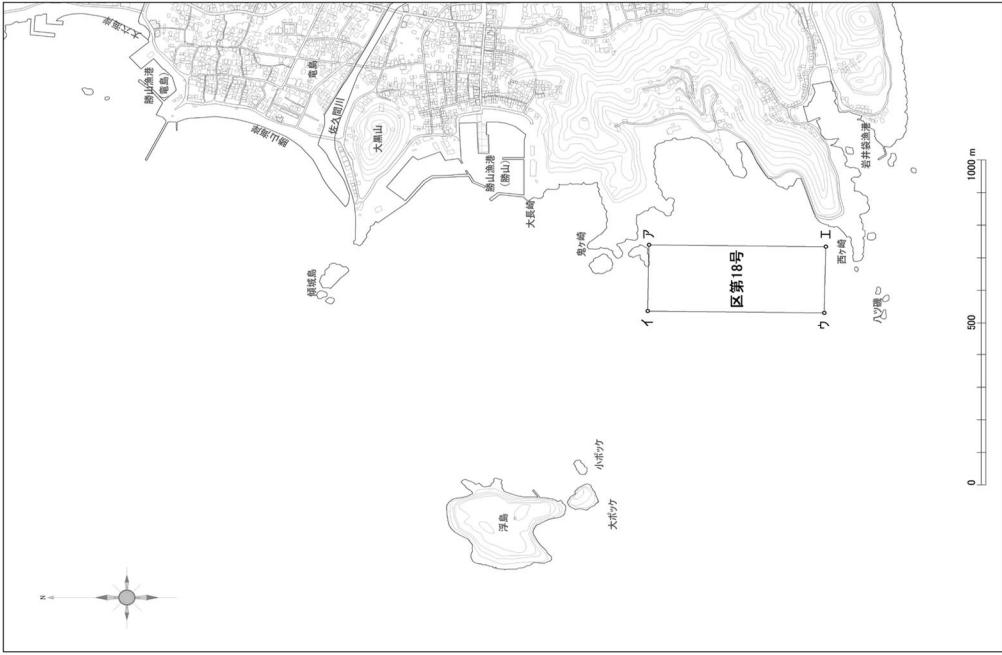
※この地図の作成に当たっては、国土地理院基図の承認を得て、同院発行の基図地図情報を使用し、「測画法」に基づく国土地理院承認(使用)R.4Jns.564J

74 区第十七号



※この地図の作成に当たっては、国土地理院基図の承認を得て、同院発行の基図地図情報を使用し、「測画法」に基づく国土地理院承認(使用)R.4Jns.564J

75 区第十八号



※この地図の作成に当たっては、国土地理院系の承認を得て、同院発行の基礎地図情報を使用し、「測画法に基づく国土地理院長承認(使用)R.4.Hs.564J」

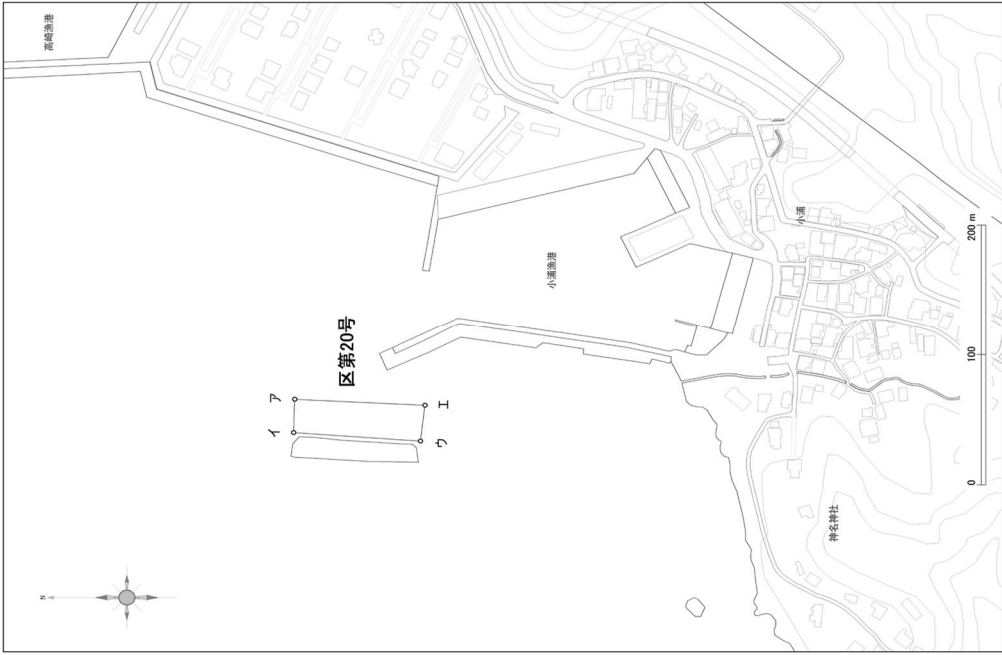
76 区第十九号



※この地図の作成に当たっては、国土地理院系の承認を得て、同院発行の基礎地図情報を使用し、「測画法に基づく国土地理院長承認(使用)R.4.Hs.564J」

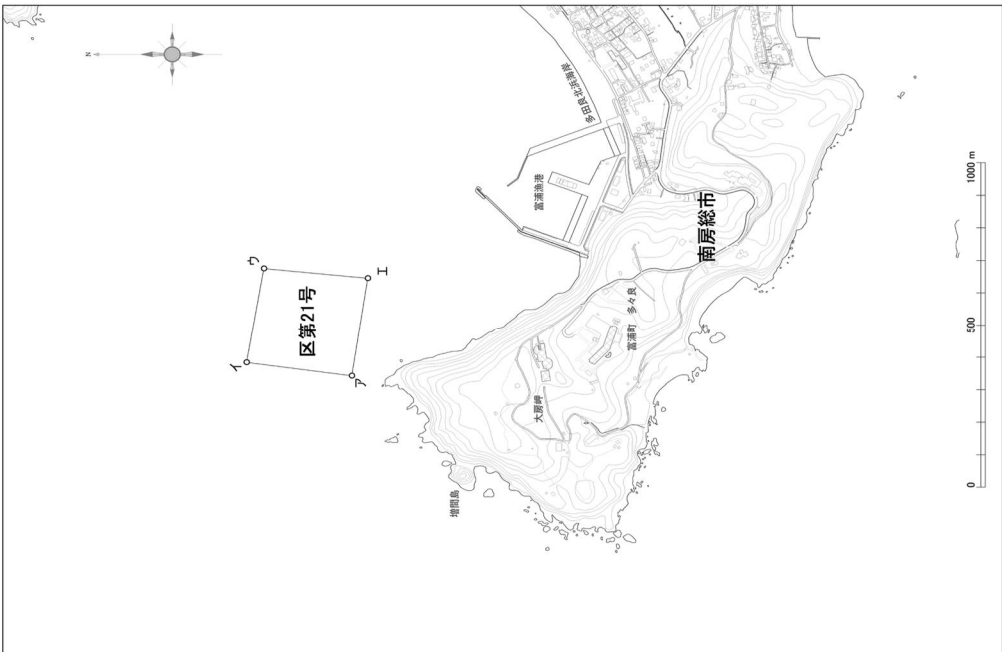


77 区第二十号



※この地図の作成に当たっては、国土地理院の承認を得て、同院発行の基礎地図情報を使用し、「測画法」に基づき「国土地理院承認(使用)R.4.Hs.564J」

78 区第二十一号



※この地図の作成に当たっては、国土地理院の承認を得て、同院発行の基礎地図情報を使用し、「測画法」に基づき「国土地理院承認(使用)R.4.Hs.564J」

79 区第二十二号



80 区第二十三号

