

【参考】 表1 手賀沼流入河川 底質調査結果一覧表

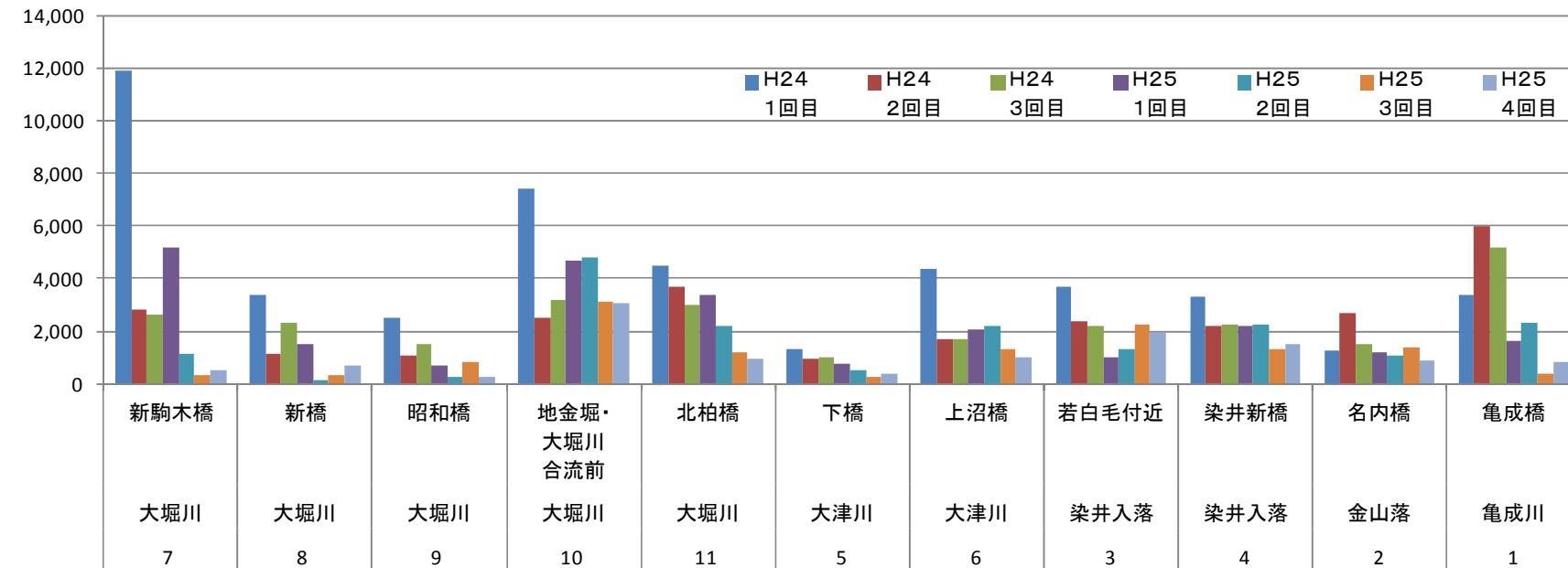
(単位: Bq/kg)

地点番号	水域名	地点名	平成24年度			平成25年度			
			1回目	2回目	3回目	1回目	2回目	3回目	4回目
7	大堀川	新駒木橋	11,900	2,800	2,610	5,200	1,110	355	537
8	大堀川	新橋	3,400	1,170	2,300	1,510	159	330	690
9	大堀川	昭和橋	2,480	1,050	1,530	730	265	810	283
10	大堀川	地金堀・大堀川合流前	7,400	2,510	3,200	4,700	4,800	3,150	3,090
11	大堀川	北柏橋	4,500	3,700	3,000	3,400	2,220	1,230	950
5	大津川	下橋	1,340	960	1,040	760	500	298	369
6	大津川	上沼橋	4,400	1,690	1,700	2,070	2,200	1,330	1,030
3	染井入落	若白毛付近	3,700	2,380	2,170	1,000	1,330	2,280	1,930
4	染井入落	染井新橋	3,300	2,200	2,230	2,220	2,240	1,350	1,530
2	金山落	名内橋	1,290	2,700	1,530	1,210	1,080	1,370	920
1	亀成川	亀成橋	3,400	6,000	5,200	1,630	2,350	410	800

調査日

H24 1回目	平成24年5月24日 ~ 6月6日
H24 2回目	平成24年12月26日 ~ 1月16日
H24 3回目	平成25年3月1日 ~ 3月25日
H25 1回目	平成25年6月11日 ~ 7月1日
H25 2回目	平成25年8月1日 ~ 8月16日
H25 3回目	平成25年11月1日 ~ 11月25日
H25 4回目	平成26年1月6日 ~ 1月24日

図1 手賀沼流入河川 底質調査

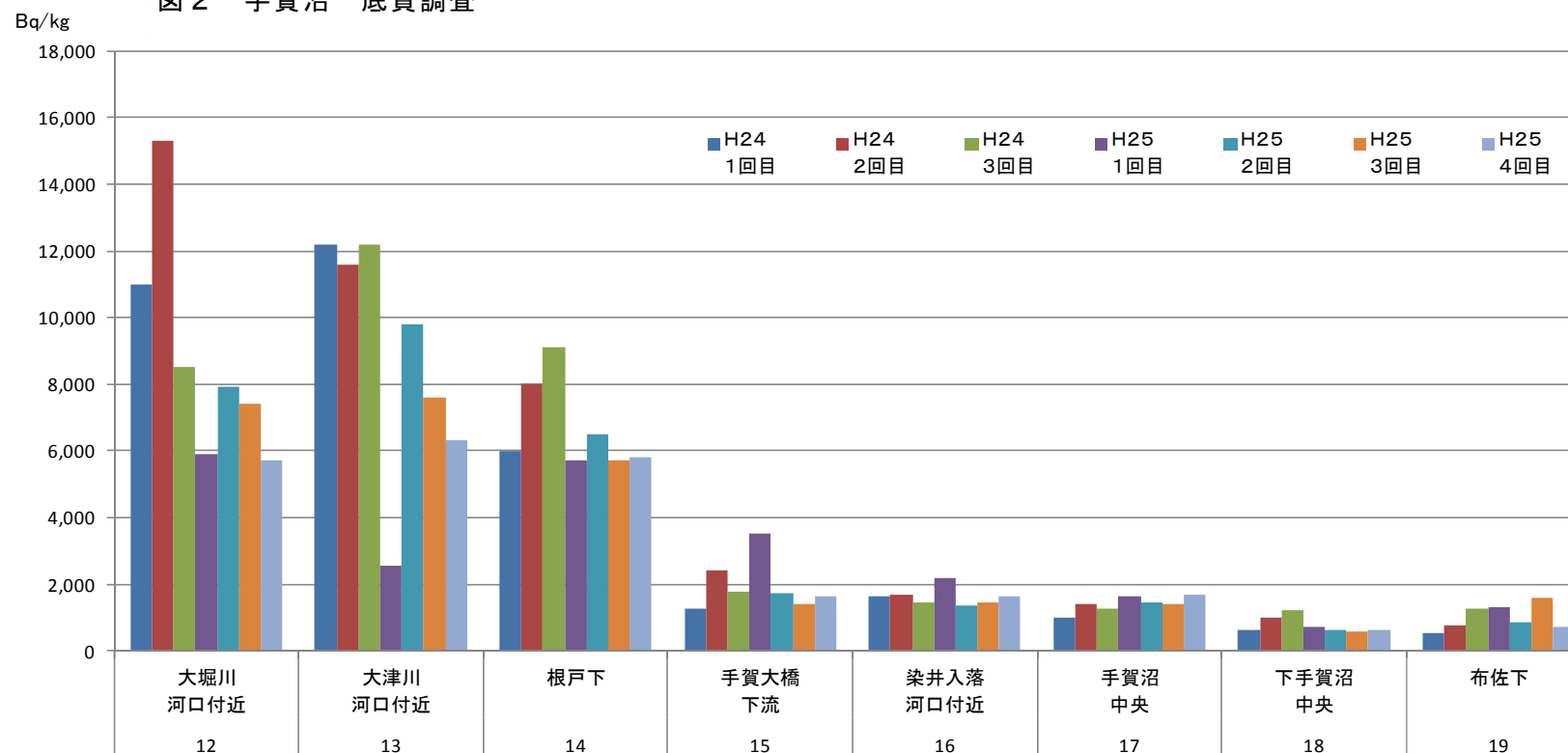


【参考】 表2 手賀沼 底質調査結果一覧表

(単位: Bq/kg)

地点番号	水域名	地点名	平成24年度			平成25年度			
			1回目	2回目	3回目	1回目	2回目	3回目	4回目
12	手賀沼	大堀川河口付近	11,000	15,300	8,500	5,900	7,900	7,400	5,700
13	手賀沼	大津川河口付近	12,200	11,600	12,200	2,540	9,800	7,600	6,300
14	手賀沼	根戸下	6,000	8,000	9,100	5,700	6,500	5,700	5,800
15	手賀沼	手賀大橋下流	1,260	2,420	1,800	3,500	1,740	1,430	1,660
16	手賀沼	染井入落河口付近	1,660	1,670	1,470	2,210	1,360	1,450	1,660
17	手賀沼	手賀沼中央	1,000	1,430	1,290	1,630	1,480	1,420	1,690
18	手賀沼	下手賀沼中央	650	1,020	1,220	730	640	590	630
19	手賀沼	布佐下	540	790	1,260	1,300	840	1,600	740

図2 手賀沼 底質調査



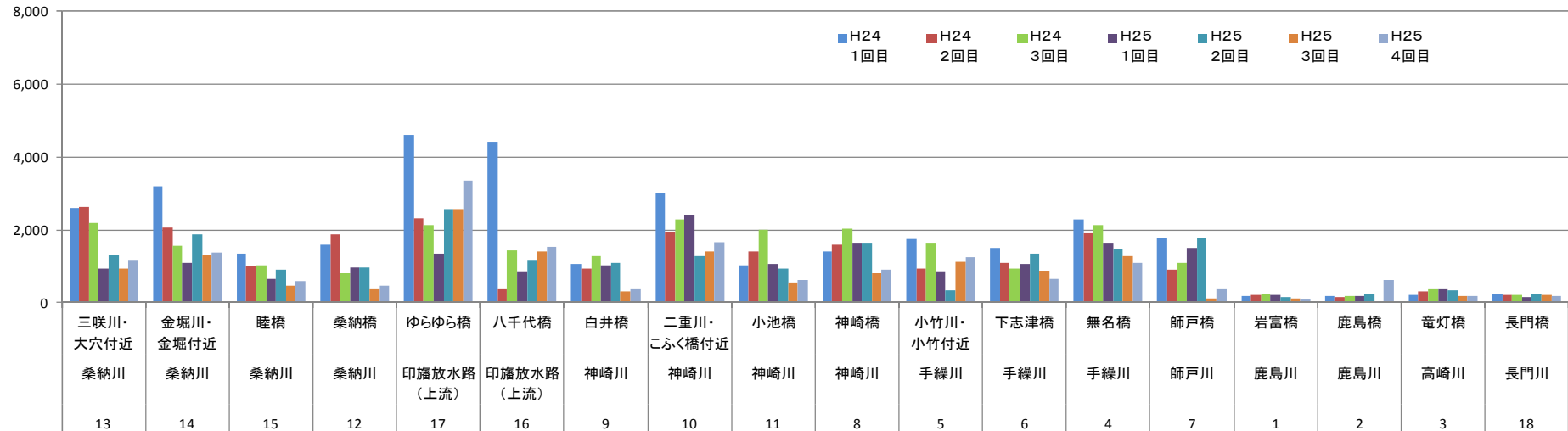
【参考】 表3 印旛沼流入河川 底質調査結果一覧表

(単位: Bq/kg)

地点番号	水域名	地点名	平成24年度			平成25年度			
			1回目	2回目	3回目	1回目	2回目	3回目	4回目
13	桑納川	三咲川・大穴付近	2,590	2,640	2,190	940	1,310	930	1,170
14	桑納川	金堀川・金堀付近	3,200	2,070	1,580	1,090	1,870	1,300	1,380
15	桑納川	睦橋	1,350	1,000	1,020	670	910	460	590
12	桑納川	桑納橋	1,590	1,870	810	960	960	370	460
17	印旛放水路(上流)	ゆらゆら橋	4,600	2,310	2,130	1,360	2,580	2,570	3,360
16	印旛放水路(上流)	八千代橋	4,400	390	1,450	850	1,150	1,410	1,540
9	神崎川	白井橋	1,060	940	1,280	1,020	1,110	320	370
10	神崎川	二重川・こふく橋付近	3,000	1,940	2,290	2,410	1,280	1,420	1,670
11	神崎川	小池橋	1,040	1,400	2,010	1,050	950	570	610
8	神崎川	神崎橋	1,420	1,600	2,050	1,620	1,630	800	910
5	手繰川	小竹川・小竹付近	1,760	950	1,630	830	340	1,120	1,240
6	手繰川	下志津橋	1,510	1,080	930	1,070	1,340	870	670
4	手繰川	無名橋	2,270	1,910	2,130	1,630	1,480	1,290	1,100
7	師戸川	師戸橋	1,770	900	1,090	1,490	1,770	132	370
1	鹿島川	岩富橋	189	231	249	203	158	119	108
2	鹿島川	鹿島橋	176	153	174	178	258	44	610
3	高崎川	竜灯橋	216	310	370	370	350	194	188
18	長門川	長門橋	259	232	209	165	246	211	197

Bq/kg

図3 印旛沼流入河川 底質調査



【参考】 表4 印旛沼 底質調査結果一覧表

(単位: Bq/kg)

地点番号	水域名	地点名	平成24年度			平成25年度			
			1回目	2回目	3回目	1回目	2回目	3回目	4回目
19	印旛沼	阿宗橋	570	1,060	1,080	870	900	119	95
20	印旛沼	船戸大橋下流	650	3,300	2,680	2,260	2,040	1,450	1,820
21	印旛沼	上水道取水口下	1,050	920	1,130	880	930	740	1,000
22	印旛沼	一本松下	900	880	670	800	650	700	690
23	印旛沼	北印旛沼中央	770	450	520	590	570	480	450

Bq/kg 図4 印旛沼 底質調査

