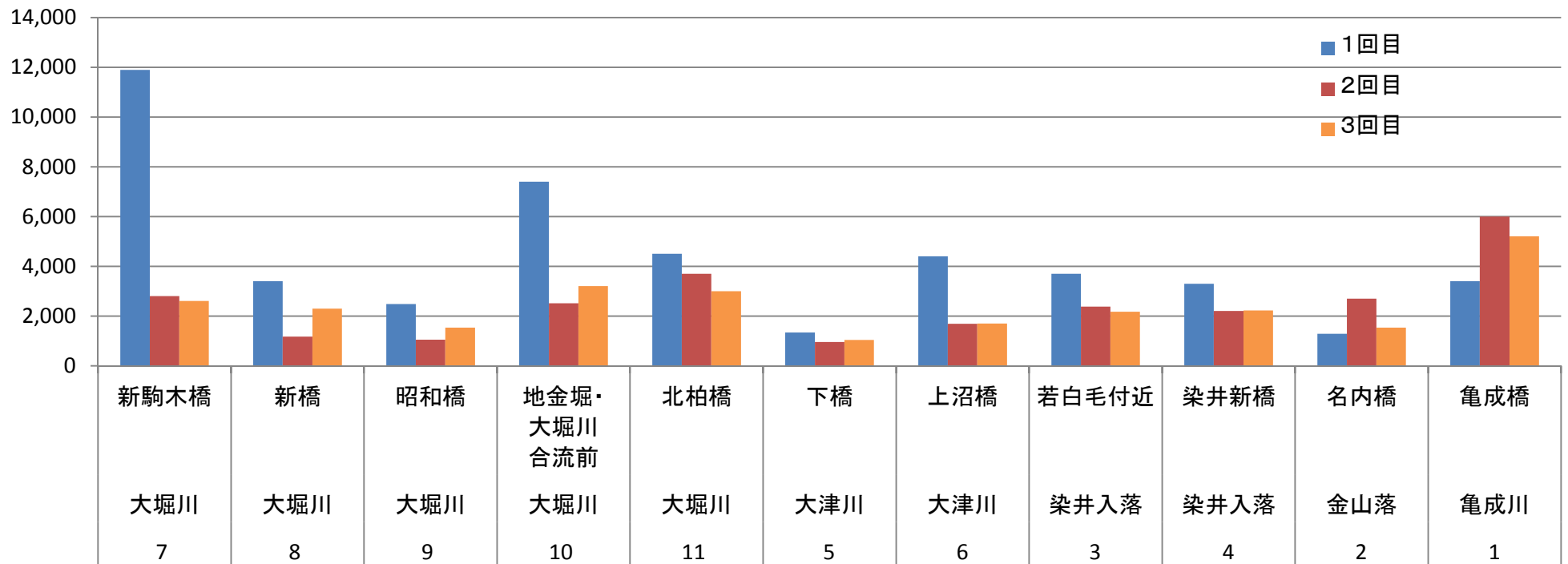


【参考】 表1 手賀沼流入河川 底質調査結果一覧表(県調査結果)

NO.	水域名	地点名	底質 放射性Cs		
			1回目	2回目	3回目
7	大堀川	新駒木橋	11,900	2,800	2,610
8	大堀川	新橋	3,400	1,170	2,300
9	大堀川	昭和橋	2,480	1,050	1,530
10	大堀川	地金堀・大堀川合流前	7,400	2,510	3,200
11	大堀川	北柏橋	4,500	3,700	3,000
5	大津川	下橋	1,340	960	1,040
6	大津川	上沼橋	4,400	1,690	1,700
3	染井入落	若白毛付近	3,700	2,380	2,170
4	染井入落	染井新橋	3,300	2,200	2,230
2	金山落	名内橋	1,290	2,700	1,530
1	亀成川	亀成橋	3,400	6,000	5,200

県調査1回目 平成24年5月24日 ~ 6月6日  
 県調査2回目 平成24年12月26日 ~ 1月16日  
 県調査3回目 平成25年3月1日 ~ 3月25日

図1 手賀沼流入河川 底質調査結果(県調査結果)

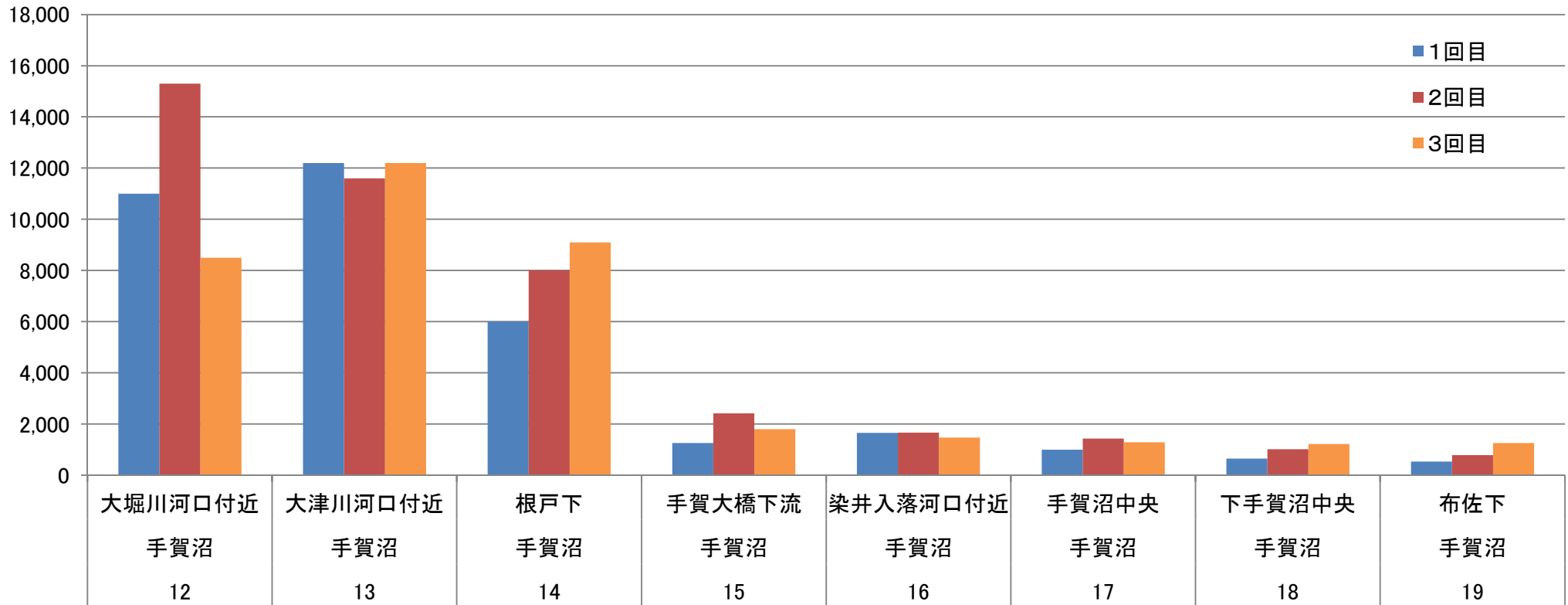


【参考】 表2 手賀沼 底質調査結果一覧表(県調査結果)

NO.	水域名	地点名	底質 放射性Cs		
			1回目	2回目	3回目
12	手賀沼	大堀川河口付近	11,000	15,300	8,500
13	手賀沼	大津川河口付近	12,200	11,600	12,200
14	手賀沼	根戸下	6,000	8,000	9,100
15	手賀沼	手賀大橋下流	1,260	2,420	1,800
16	手賀沼	染井入落河口付近	1,660	1,670	1,470
17	手賀沼	手賀沼中央	1,000	1,430	1,290
18	手賀沼	下手賀沼中央	650	1,020	1,220
19	手賀沼	布佐下	540	790	1,260

県調査1回目 平成24年5月24日 ~ 6月6日  
 県調査2回目 平成24年12月26日 ~ 1月16日  
 県調査3回目 平成25年3月1日 ~ 3月25日

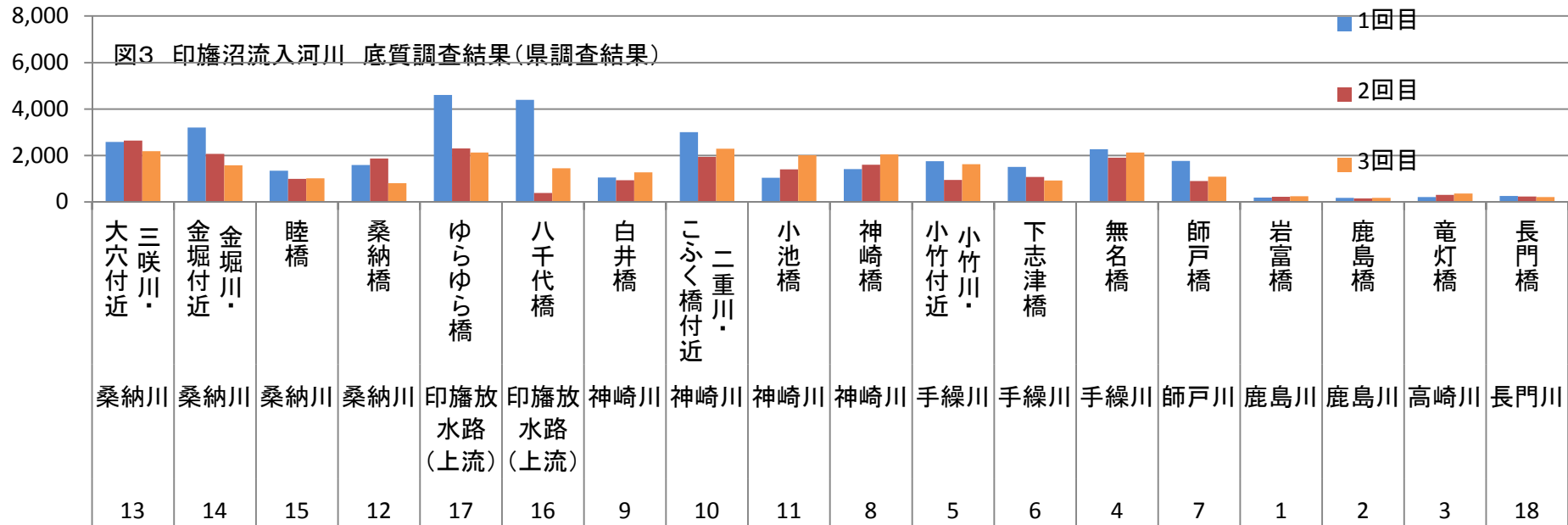
図2 手賀沼 底質調査結果(県調査結果)



【参考】 表3 印旛沼流入河川 底質調査結果一覧表(県調査結果)

No.	水域名	地点名	底質 放射性Cs		
			1回目	2回目	3回目
13	桑納川	三咲川・大穴付近	2,590	2,640	2,190
14	桑納川	金堀川・金堀付近	3,200	2,070	1,580
15	桑納川	睦橋	1,350	1,000	1,020
12	桑納川	桑納橋	1,590	1,870	810
17	印旛放水路(上流)	ゆらゆら橋	4,600	2,310	2,130
16	印旛放水路(上流)	八千代橋	4,400	390	1,450
9	神崎川	白井橋	1,060	940	1,280
10	神崎川	二重川・こふく橋付近	3,000	1,940	2,290
11	神崎川	小池橋	1,040	1,400	2,010
8	神崎川	神崎橋	1,420	1,600	2,050
5	手繰川	小竹川・小竹付近	1,760	950	1,630
6	手繰川	下志津橋	1,510	1,080	930
4	手繰川	無名橋	2,270	1,910	2,130
7	師戸川	師戸橋	1,770	900	1,090
1	鹿島川	岩富橋	189	231	249
2	鹿島川	鹿島橋	176	153	174
3	高崎川	竜灯橋	216	310	370
18	長門川	長門橋	259	232	209

県調査1回目 平成24年5月24日 ~ 6月6日  
 県調査2回目 平成24年12月26日 ~ 1月16日  
 県調査3回目 平成25年3月1日 ~ 3月25日



【参考】 表4 印旛沼 底質調査結果一覧表(県調査結果)

No.	水域名	地点名	底質 放射性Cs		
			1回目	2回目	3回目
19	印旛沼	阿宗橋	570	1,060	1,080
20	印旛沼	船戸大橋下流	650	3,300	2,680
21	印旛沼	上水道取水口下	1,050	920	1,130
22	印旛沼	一本松下	900	880	670
23	印旛沼	北印旛沼中央	770	450	520

県調査1回目 平成24年5月24日 ~ 6月6日  
 県調査2回目 平成24年12月26日 ~ 1月16日  
 県調査3回目 平成25年3月1日 ~ 3月25日

図4 印旛沼 底質調査結果(県調査結果)

