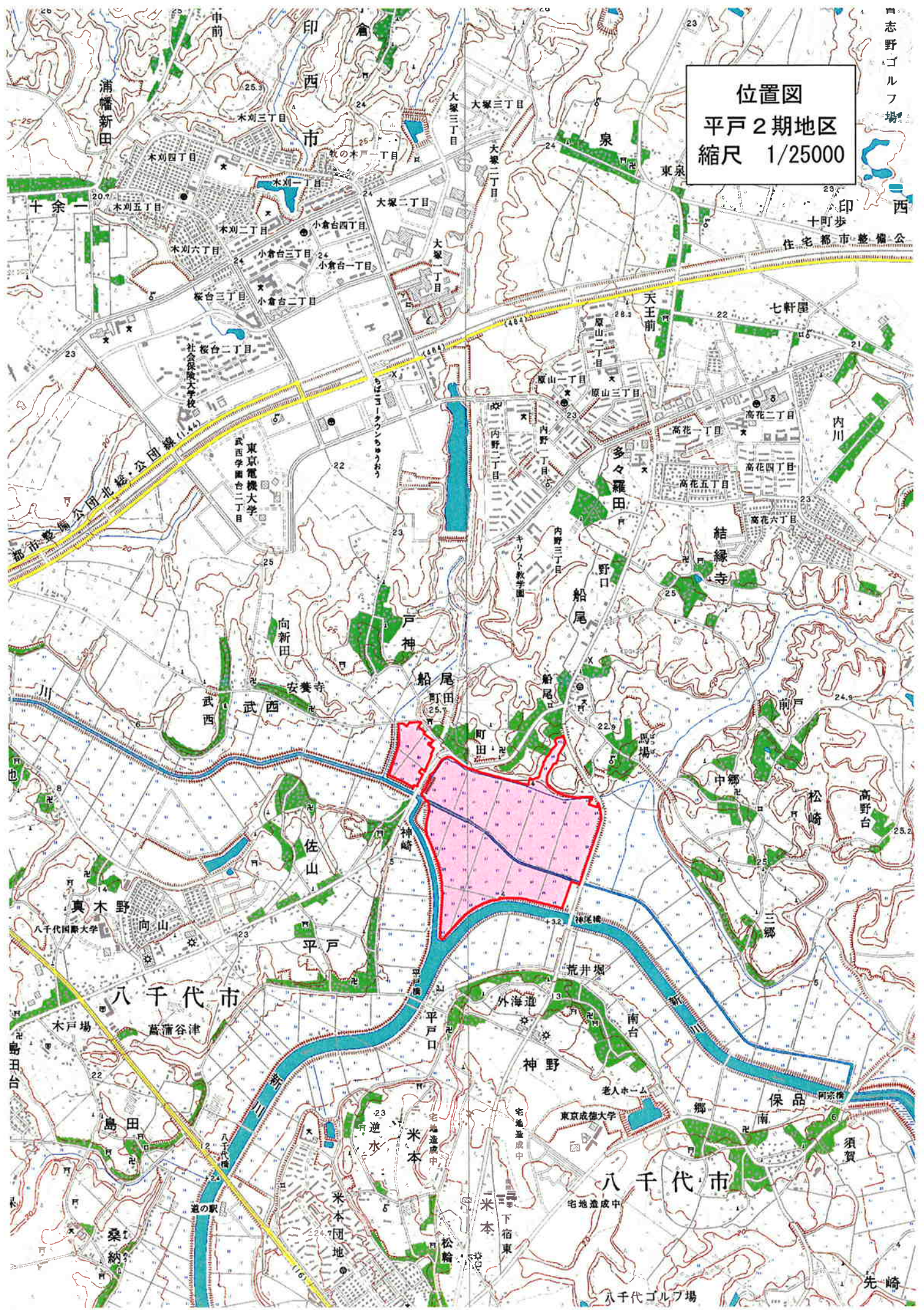


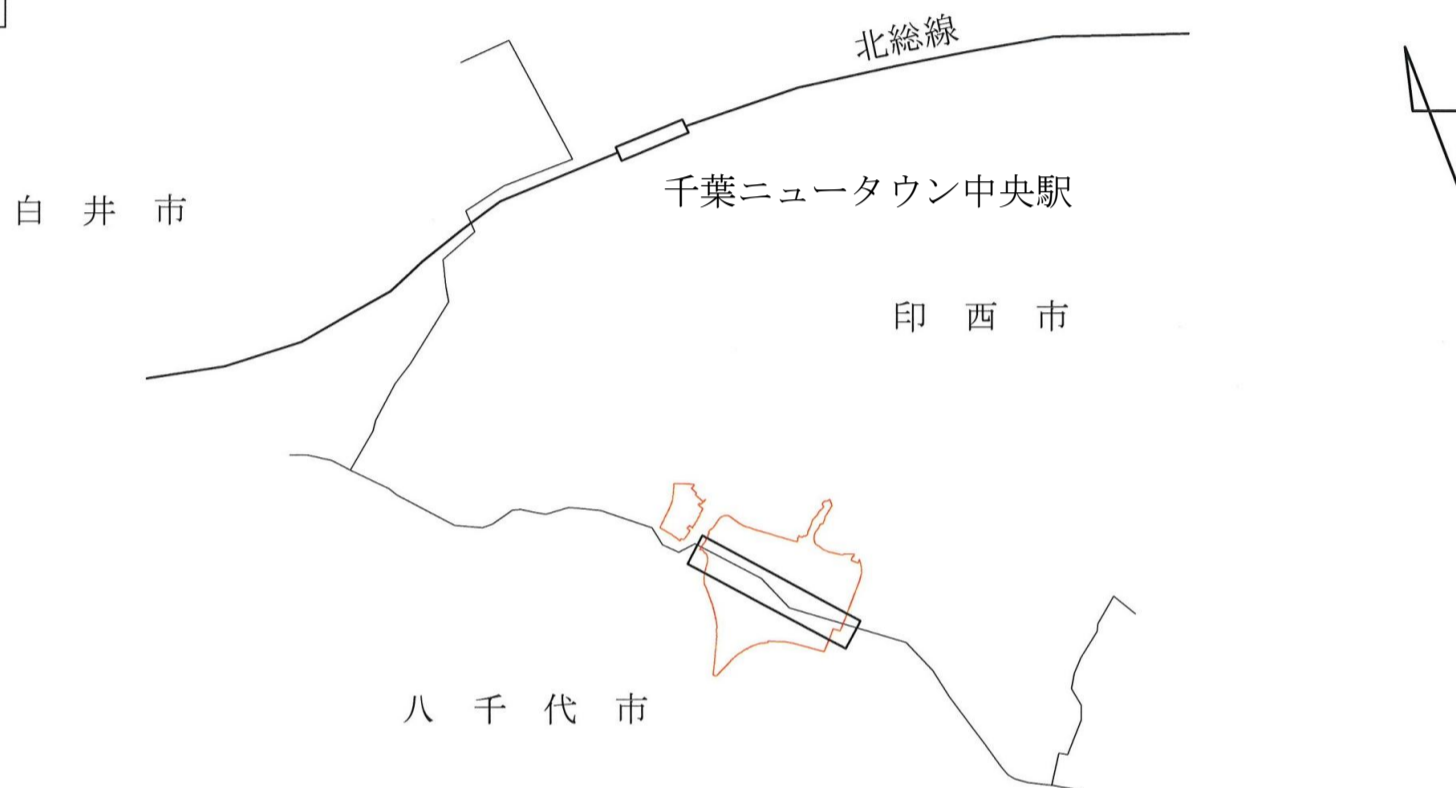
位置図
平戸2期地区
縮尺 1/25000



市の境界変更についての参考表

関係団体名	団体の 議決日	異動 人口	異動面積			主たる 地目	変更理由	申請 月日	施行 予定日
			出	入	増△減				
八千代市	平成23年 3月23日	人 0	m ² 25493.29	m ² 25493.29	m ² 0.00	田	県営平戸2 期地区土地 改良事業を 施行した結 果による	平成23年 6月23日	平成24年 1月1日
印西市	平成23年 3月23日	人 0	m ² 25493.29	m ² 25493.29	m ² 0.00	田			

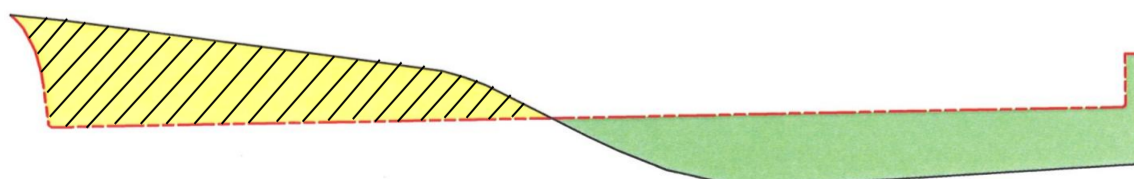
[位置図]



[境界変更図]



- 凡例
- 印西市へ編入する区域
 - 八千代市へ編入する区域
 - 現境界線
 - 変更後境界線



八千代市