


おんじゅくまち 所在地 〒299-5192 御宿町須賀1522

**御宿町** 交通 JR御宿駅下車  
徒歩15分

団体コード: 124435

市町村  
(徽)章 

T E L (0470)68-2511(代) F A X (0470)68-3293

U R L <https://www.town.onjuku.chiba.jp/>

## I 市町村の概要

### 町長名

はら ひろし

1期 (任満了日) 令和10年12月23日

原 宏

67歳 (生年月日) 昭和33年6月20日

年齢はR8.1.1時点

市町村民憲章	名誉市町村民制度	住居表示実施団体	市町村の花	市町村の木	市町村の鳥
—	○	—	—	キョウチクトウ	—
都市宣言					
青少年健全育成宣言の町(昭41)、青色申告宣言の町(昭50)、非核平和御宿町宣言(平9)、交通安全宣言の町(平10)、安心で安全なまちづくり宣言(平18)					
姉妹都市					
アカプルコ市(メキシコ:昭53)、野沢温泉村(長野県:平9)、テカマチャルコ市(メキシコ:平25)					

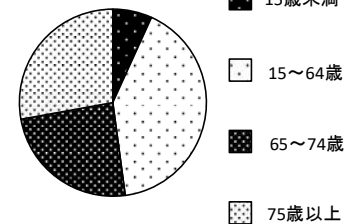
### 1 人口等

常住人口	R8.1.1	6,294
------	--------	-------

国勢調査人口	R2.10.1	6,874
	H27.10.1	7,315
増減 数		-441
増減 率		▲ 6.0

平均年齢	R2.10.1	59.5
世帯数	R2.10.1	3,092

<国勢調査人口>



#### 【内訳】

	人口	構成比	県平均
15歳未満	465	6.8%	11.7%
15~64歳	2,817	41.0%	59.1%
65~74歳	1,663	24.2%	13.4%
75歳以上	1,907	27.7%	13.7%

※年齢不詳の者がいるため、年齢別の内訳の計は、国勢調査人口(R2.10.1)と一致しない。

### 2 土地利用

総面積(k㎡)	24.85	R2国調人口密度	276.6
---------	-------	----------	-------

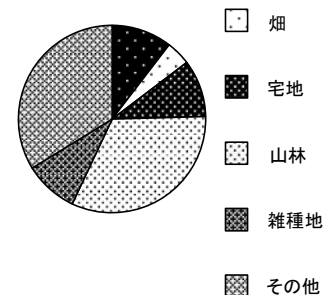
R7.10.1国土交通省国土地理院「全国都道府県市区町村別面積調」。  
但し、境界未確定市町については総務省自治行政局推計値

#### 【内訳】 R6.1.1

	面積(千㎡)	構成比	県平均
田	2,615	10.4%	16.2%
畑	1,059	4.2%	11.5%
宅地	2,483	9.9%	16.0%
山林	8,109	32.4%	19.9%
雑種地	2,325	9.3%	8.1%

(固定資産の価格等の概要調書)

<土地利用>



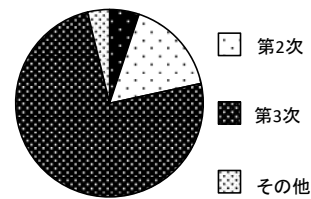
### 3 産業別就業人口

R2.10.1

	就業人口	構成比	県平均
第1次産業	145	5.3%	2.4%
第2次産業	467	17.2%	18.4%
第3次産業	2,109	77.5%	75.7%

(R2国勢調査)

<産業>



### 4 農業・工業・商業

経営耕地面積(ha)	R2.2.1	115
農家戸数	R2.2.1	104

(農業センサス)

製造事業所数	R6.6.1	9
従業者数	R6.6.1	115
製造品出荷額(億円)	R6.6.1	15

(経済構造実態調査(製造業事業所調査))

商業事業所数	R3.6.1	64
従業者数	R3.6.1	319
年間商品販売額(億円)	R3.6.1	30

(経済センサス)

### 5 福祉・医療・教育

	施設数	総定員
養護老人ホーム	R8.2.1	0
特別養護老人ホーム	R8.2.1	50
軽費老人ホーム	R8.2.1	0
ケアハウス	R8.2.1	0
有料老人ホーム	R8.2.1	307
児童養護施設	R7.10.1	0
保育所	R6.4.1	125

〔 児童養護施設: 千葉県HP社会福祉施設等一覧表  
保育所: 千葉県統計年鑑、その他: 千葉県オープンデータサイト 〕

	施設数	定員・病床数
病院	R6.10.1	-
診療所	R6.10.1	5

(千葉県衛生統計年報)

	施設数	児童・生徒数
小学校	R6.5.1	181
中学校	R6.5.1	101

(学校基本調査)

## II 行政データ

### 1 議会の状況

R7.12.31

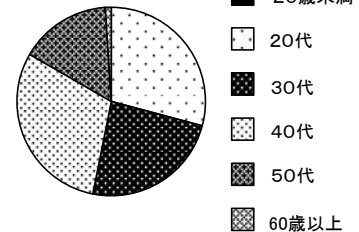
定数条例		現定数	現員数	欠員	任期満了日	直近選挙	
定数	制定改正年月日					執行年月日	投票率
10	R5.3.15	10	10	0	R9.9.30	R5.9.17	60.41

### 2 職員の状況

R7.4.1

	職員数	過去3年の増減	類似団体別職員数との比較(R6) ※県基準		人口1000人あたり職員数	市(町村)平均
			超過数	超過率		
総職員	96	2	△	△	15.0	14.8
一般行政部門	80	3	-13	-16.3	12.5	9.7
普通会計	90	6	-16	-18.2	14.0	11.7

<年齢別職員構成>



	20歳未満	20~31歳	32~39歳	40~51歳	52~59歳	60歳以上
職員数	0	28	23	29	15	1
構成比	0.0%	29.2%	24.0%	30.2%	15.6%	1.0%

### 3 給与の状況

R7.4.1

ラスパイレ指数 (前年ラス)	97.7	(97.5)
パーシェ指数	98.1	市(町村)平均 99.5
地域手当(本則)		4.0%
地域手当		2.0%
地域手当(国支給率)		2.0%
人事評価の活用状況 (一般職員において未活用の項目を記載)		
市町村に是正を求めている項目		

### 4 一部事務組合等の状況(千葉県市町村総合事務組合を除く)

R7.4.1

事項	一部事務組合等名	団体数	他の構成市町村
病院・介護施設 他	国保国吉病院組合	3	いすみ市、大多喜町
し尿収集処理	夷隅環境衛生組合	3	いすみ市、大多喜町
広域圏	夷隅郡市広域市町村圏事務組合	4	夷隅郡市
水道	南房総広域水道企業団	8	夷隅郡市及び安房郡市

5 合併等の状況 R8.1.1

年月日	合併編入等の別	旧市町村名
昭 30 . 3 . 31	合併	御宿町、浪花村(一部)、布施村(一部)

Ⅲ 財政データ

1 財政指標 R6

	R6	R5	R4	R6県平均
財政力指数(3カ年平均)	0.40	0.39	0.39	0.69
経常収支比率	90.9	90.4	88.4	92.6
うち人件費	29.8	29.0	28.0	28.2
うち物件費	16.1	15.3	15.5	16.8
うち公債費	10.9	12.5	12.8	12.7
実質公債費比率	4.7	4.9	4.6	6.1
将来負担比率	—	—	0.7	20.1
標準財政規模 / (百万円)	2,650	2,623	2,631	27,475

	R6	R5	R4	R6県平均
税徴収率	93.4	92.7	91.9	97.6
うち現年分	98.6	98.4	98.2	99.2
うち滞繰分	19.3	20.8	20.3	29.9

類型	Ⅱ-2
----	-----

2 決算 R6 (単位:千円)

区分	決算額	割合	対前年比
歳入総額	4,415,168	100.0%	102.2%
地方税	938,238	21.3%	97.9%
うち市町村民税	338,529	7.7%	95.6%
うち固定資産税	541,480	12.3%	98.9%
地方交付税	1,526,319	34.6%	102.2%
うち普通交付税	1,436,122	32.5%	103.0%
地方債	68,522	1.6%	70.7%
うち減収補てん債	0	0.0%	—
うち臨時財政対策債	7,022	0.2%	46.8%

(単位:千円)

区分	決算額	割合	対前年比
歳出総額	4,114,792	100.0%	103.5%
義務的経費	1,680,809	40.8%	102.3%
うち人件費	880,312	21.4%	105.6%
うち扶助費	480,756	11.7%	104.2%
うち公債費	319,741	7.8%	91.8%
物件費	939,391	22.8%	112.7%
普通建設事業費	255,999	6.2%	91.0%
うち補助	49,637	1.2%	73.0%
うち単独	206,362	5.0%	96.8%

