


たこまち 所在地 〒289-2292 多古町多古584

**多古町** 交通 JR・京成電鉄 成田空港第2ビル駅下車  
多古・成田空港間シャトルバス25分  
多古町役場前下車

団体コード: 123471

市町村  
(徽)章  T E L (0479)76-2611(代) F A X (0479)76-7144

U R L <https://www.town.tako.chiba.jp/>

## I 市町村の概要

### 町長名

ひらやま とみこ 2期 (任期满了日) 令和12年2月5日

平山 富子 66歳 (生年月日) 昭和34年2月17日 年齢はR8.1.1時点

市町村民憲章	名誉市町村民制度	住居表示実施団体	市町村の花	市町村の木	市町村の鳥
○	—	—	アジサイ	サザンカ	—
都市宣言					
青色申告宣言の町(昭61)、交通安全宣言の町(昭63)、暴力追放宣言の町(昭63)、 産業廃棄物処分場設置反対の町宣言(昭63)、非核平和宣言の町(平7)、敬老宣言(平11)、オーガニックビレッジ宣言(令7)					
姉妹都市					

### 1 人口等

常住人口	R8.1.1	12,434
------	--------	--------

国勢調査人口	R2.10.1	13,735
	H27.10.1	14,724
増減 数		-989
増減 率		▲ 6.7

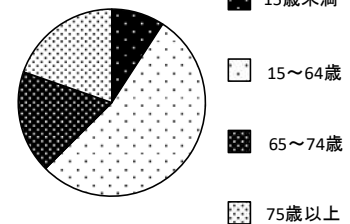
平均年齢	R2.10.1	52.9
世帯数	R2.10.1	5,079

#### 【内訳】

	人口	構成比	県平均
15歳未満	1,242	9.0%	11.7%
15～64歳	7,279	53.0%	59.1%
65～74歳	2,420	17.6%	13.4%
75歳以上	2,677	19.5%	13.7%

※年齢不詳の者がいるため、年齢別の内訳の計は、国勢調査人口(R2.10.1)と一致しない。

<国勢調査人口>



### 2 土地利用

総面積(k㎡)	72.80	R2国調人口密度	188.7
---------	-------	----------	-------

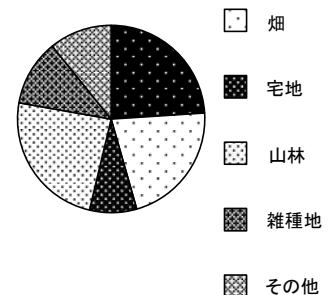
R7.10.1国土交通省国土地理院「全国都道府県市区町村別面積調」。  
但し、境界未確定市町については総務省自治行政局推計値

#### 【内訳】 R6.1.1

	面積(千㎡)	構成比	県平均
田	17,453	24.0%	16.2%
畑	15,728	21.6%	11.5%
宅地	5,928	8.1%	16.0%
山林	17,524	24.1%	19.9%
雑種地	8,303	11.4%	8.1%

(固定資産の価格等の概要調書)

<土地利用>



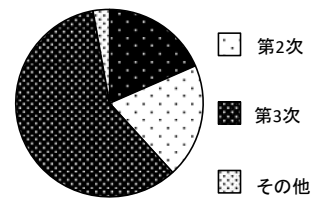
### 3 産業別就業人口

R2.10.1

	就業人口	構成比	県平均
第1次産業	1,395	19.0%	2.4%
第2次産業	1,490	20.3%	18.4%
第3次産業	4,444	60.6%	75.7%

(R2国勢調査)

<産業>



### 4 農業・工業・商業

経営耕地面積(ha)	R2.2.1	1,944
農家戸数	R2.2.1	989

(農業センサス)

製造事業所数	R6.6.1	41
従業者数	R6.6.1	1,471
製造品出荷額(億円)	R6.6.1	608

(経済構造実態調査(製造業事業所調査))

商業事業所数	R3.6.1	178
従業者数	R3.6.1	1,079
年間商品販売額(億円)	R3.6.1	319

(経済センサス)

### 5 福祉・医療・教育

	施設数	総定員
養護老人ホーム	R8.2.1	0
特別養護老人ホーム	R8.2.1	84
軽費老人ホーム	R8.2.1	0
ケアハウス	R8.2.1	50
有料老人ホーム	R8.2.1	0
児童養護施設	R7.10.1	0
保育所	R6.4.1	-

	施設数	定員・病床数
病院	R6.10.1	99
診療所	R6.10.1	-

(千葉県衛生統計年報)

	施設数	児童・生徒数
小学校	R6.5.1	503
中学校	R6.5.1	276

(学校基本調査)

〔児童養護施設:千葉県HP社会福祉施設等一覧表  
保育所:千葉県統計年鑑、その他:千葉県オープンデータサイト〕

## II 行政データ

### 1 議会の状況

R7.12.31

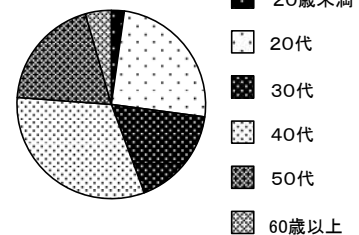
定数条例		現定数	現員数	欠員	任期満了日	直近選挙	
定数	制定改正年月日					執行年月日	投票率
14	H22.6.21	14	14	0	R9.4.29	R5.4.23	66.24

### 2 職員の状況

R7.4.1

	職員数	過去3年の増減	類似団体別職員数との比較(R6) ※県基準		人口1000人あたり職員数	市(町村)平均
			超過数	超過率		
総職員	361	20	△	△	28.7	14.8
一般行政部門	146	13	-8	-5.9	11.6	9.7
普通会計	180	10	-13	-7.6	14.3	11.7

<年齢別職員構成>



	20歳未満	20~31歳	32~39歳	40~51歳	52~59歳	60歳以上
職員数	8	90	62	115	70	16
構成比	2.2%	24.9%	17.2%	31.9%	19.4%	4.4%

### 3 給与の状況

R7.4.1

ラスパイレズ指数 (前年ラス)	101.5	(102.4)
パーシェ指数	101.0	市(町村)平均 99.5
地域手当(本則)		2.0%
地域手当		2.0%
地域手当(国支給率)		2.0%
人事評価の活用状況 (一般職員において未活用の項目を記載)		
市町村に是正を求めている項目	ラス101以上	

### 4 一部事務組合等の状況(千葉県市町村総合事務組合を除く)

R7.4.1

事項	一部事務組合等名	団体数	他の構成市町村
し尿収集処理	東総衛生組合	4	旭市、匝瑳市、横芝光町
火葬場・ごみ処理	匝瑳市ほか二町環境衛生組合	3	匝瑳市、横芝光町
広域圏	香取広域市町村圏事務組合	4	香取郡市

5 合併等の状況 R8.1.1

年月日	合併編入等の別	旧市町村名
昭 29 . 3 . 31	合併	多古町、久賀村、中村、常磐村

Ⅲ 財政データ

1 財政指標 R6

	R6	R5	R4	R6県平均
財政力指数(3カ年平均)	0.54	0.53	0.54	0.69
経常収支比率	91.9	91.5	85.7	92.6
うち人件費	25.6	26.7	25.2	28.2
うち物件費	15.3	12.1	11.5	16.8
うち公債費	7.4	8.2	8.2	12.7
実質公債費比率	5.8	5.9	5.8	6.1
将来負担比率	—	—	—	20.1
標準財政規模 / (百万円)	4,741	4,682	4,663	27,475

	R6	R5	R4	R6県平均
税徴収率	94.7	93.7	92.8	97.6
うち現年分	99.3	99.0	98.1	99.2
うち滞繰分	14.2	16.9	19.9	29.9

類型	Ⅲ-0
----	-----

2 決算 R6 (単位:千円)

区分	決算額	割合	対前年比
歳入総額	8,745,307	100.0%	99.8%
地方税	2,234,644	25.6%	98.1%
うち市町村民税	895,882	10.2%	95.7%
うち固定資産税	1,089,075	12.5%	99.6%
地方交付税	2,285,561	26.1%	107.0%
うち普通交付税	1,924,559	22.0%	107.0%
地方債	86,200	1.0%	120.4%
うち減収補てん債	0	0.0%	—
うち臨時財政対策債	17,000	0.2%	44.6%

(単位:千円)

区分	決算額	割合	対前年比
歳出総額	8,124,955	100.0%	98.6%
義務的経費	2,836,649	34.9%	101.6%
うち人件費	1,621,821	20.0%	103.9%
うち扶助費	853,585	10.5%	101.1%
うち公債費	361,243	4.4%	93.5%
物件費	1,548,924	19.1%	111.6%
普通建設事業費	479,383	5.9%	86.1%
うち補助	166,501	2.0%	74.1%
うち単独	312,882	3.9%	94.2%

