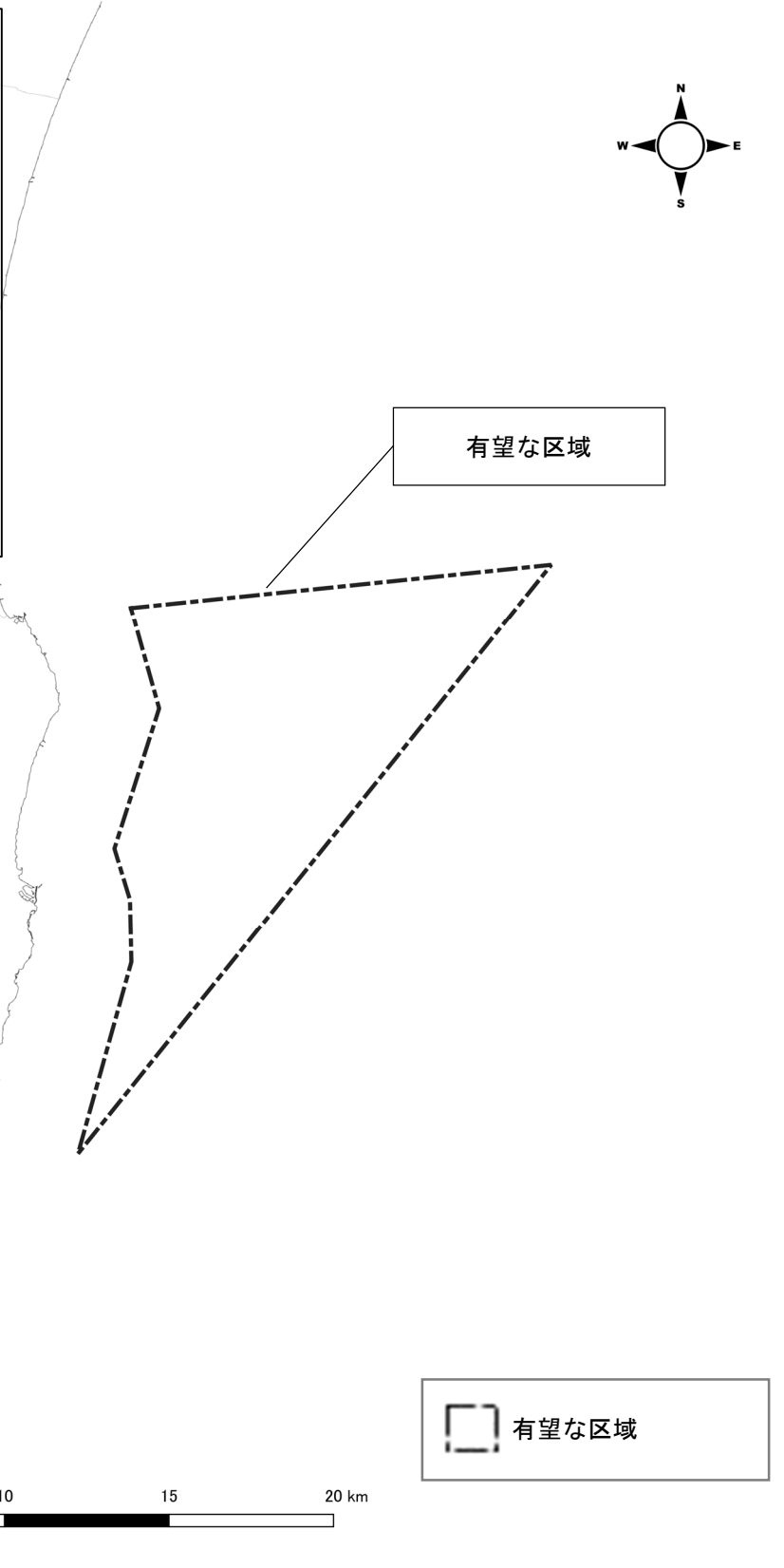


資料4 千葉県いすみ市沖区域の概要図

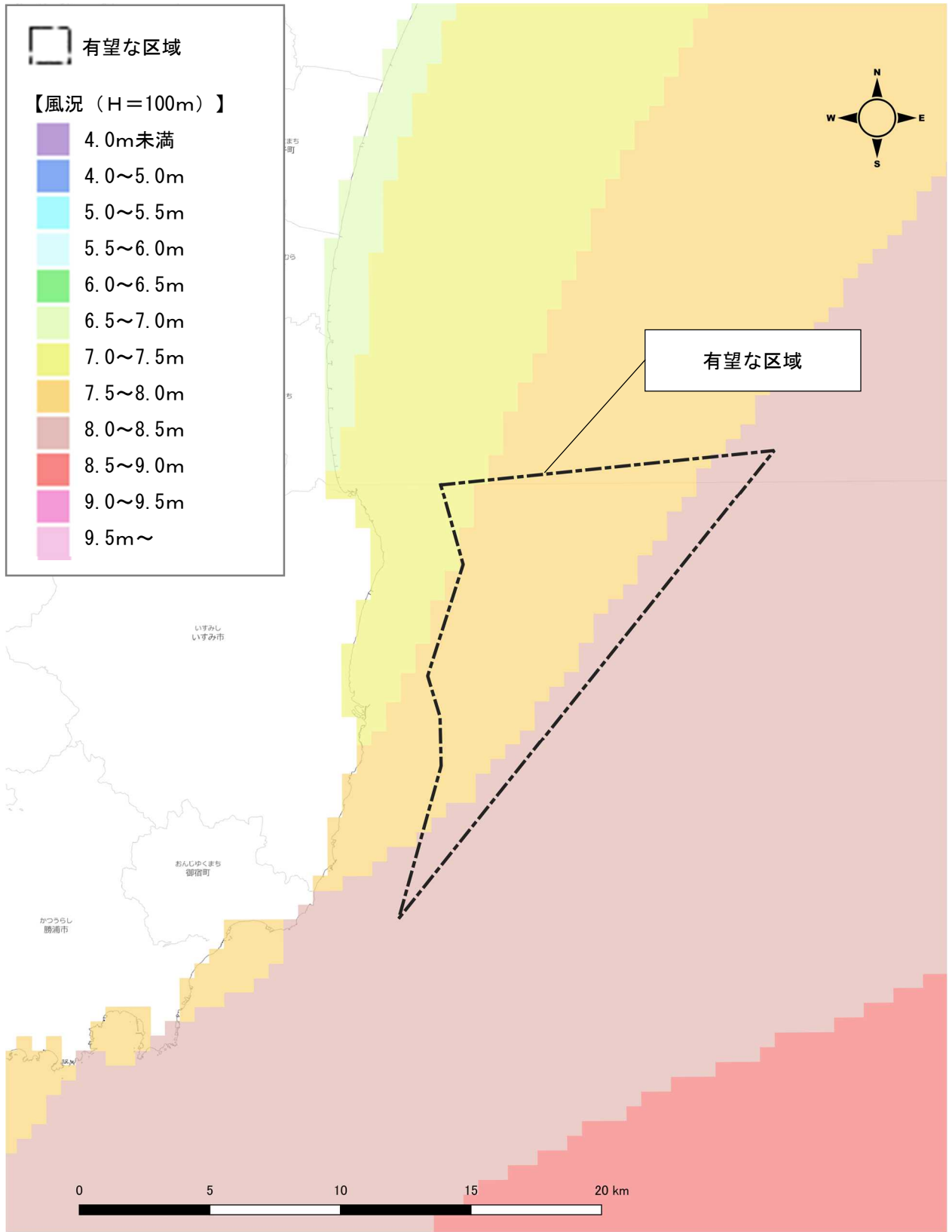
位置図



出典：千葉県資料
：白地図（国土地理院）

※都道府県からの情報提供等を元に作図したものである。
○当区域で確保されている系統規模は約41万kWである。

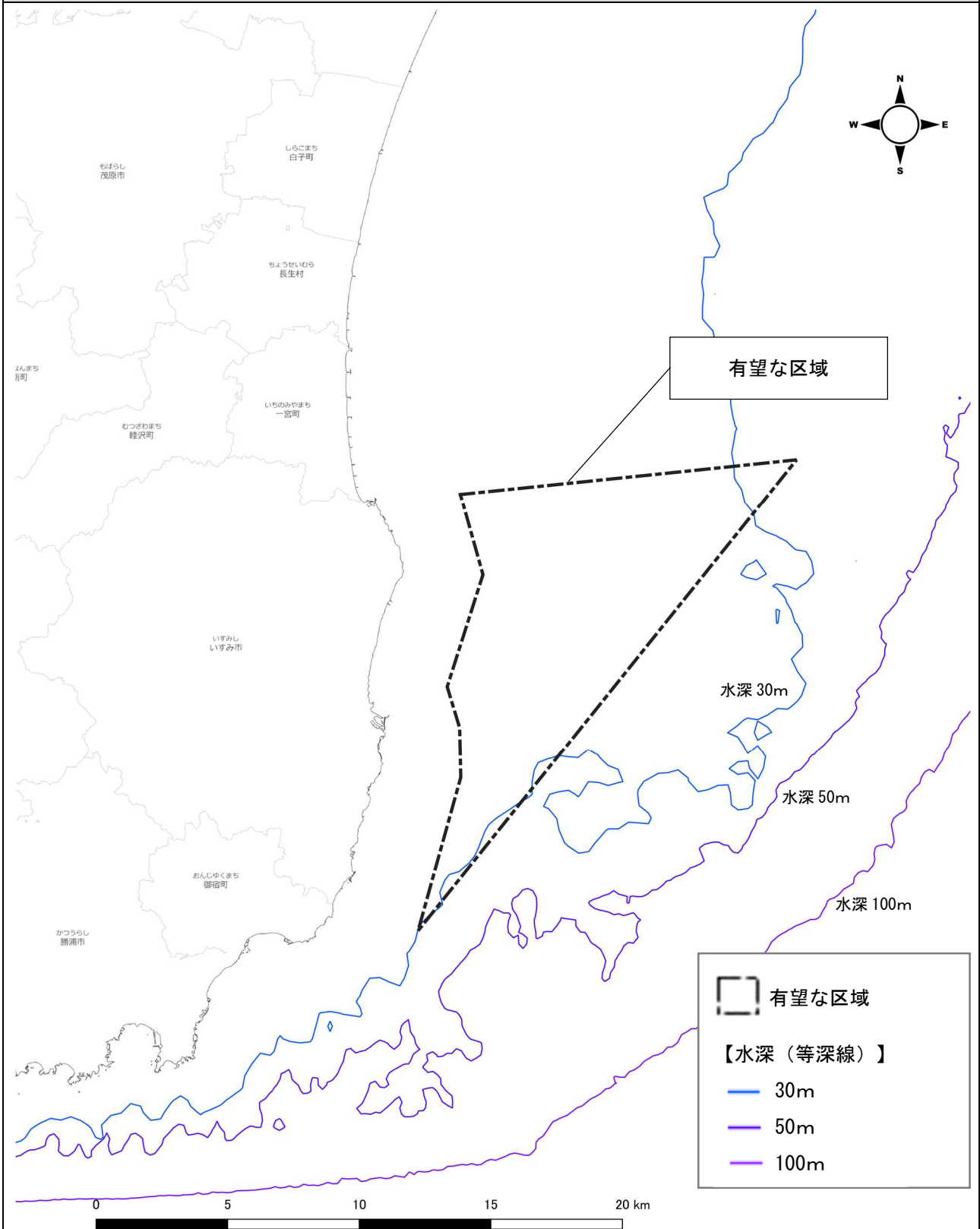
自然的条件-風況



出典：千葉県資料
：NeoWins 洋上風況マップ (NEDO)
：白地図 (国土地理院)

※都道府県からの情報提供等を元に作図したものである。

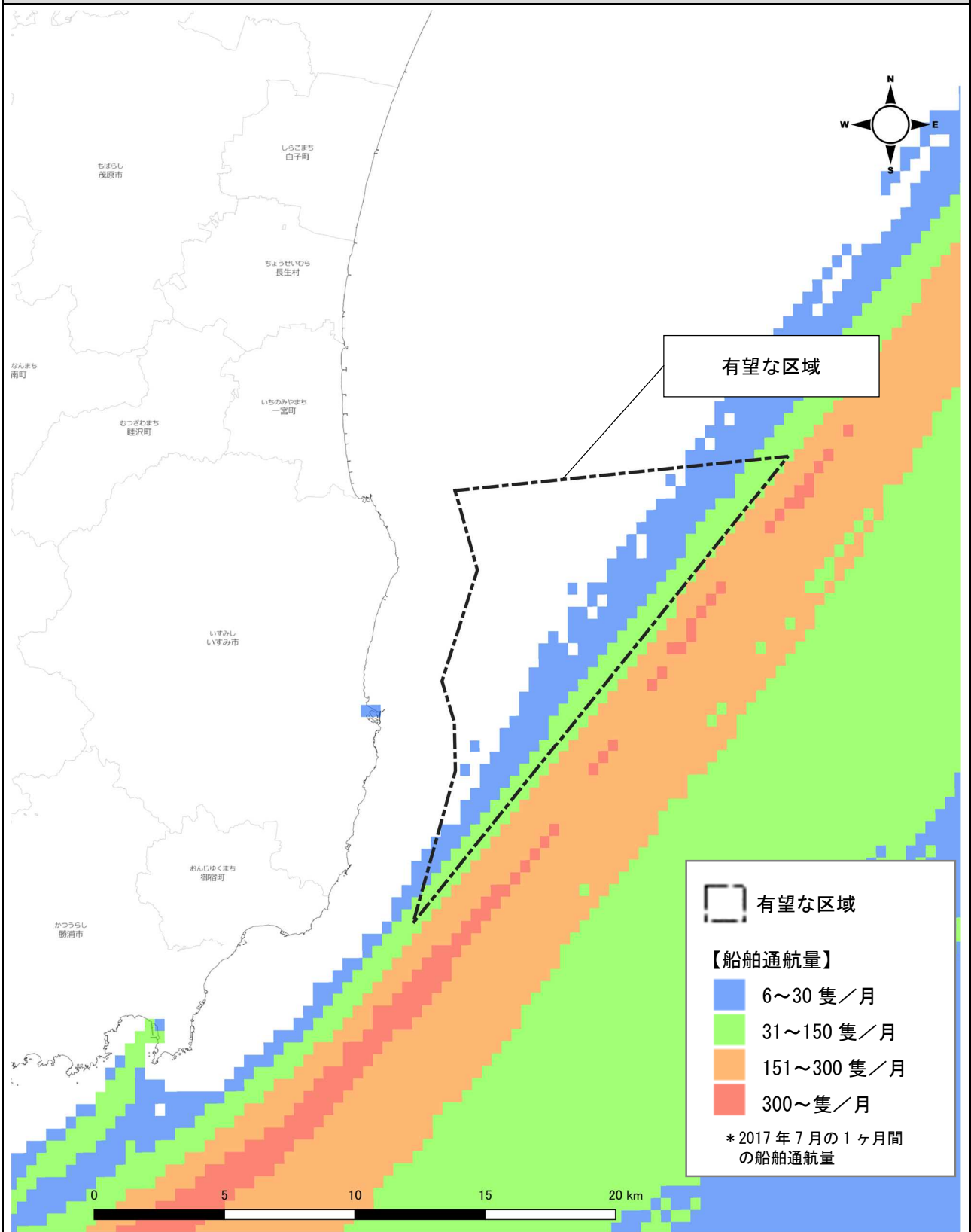
自然的条件-水深



出典：千葉県資料
：海洋台帳（海上保安庁）
：水深データ（日本海洋データセンター）
：白地図（国土地理院）

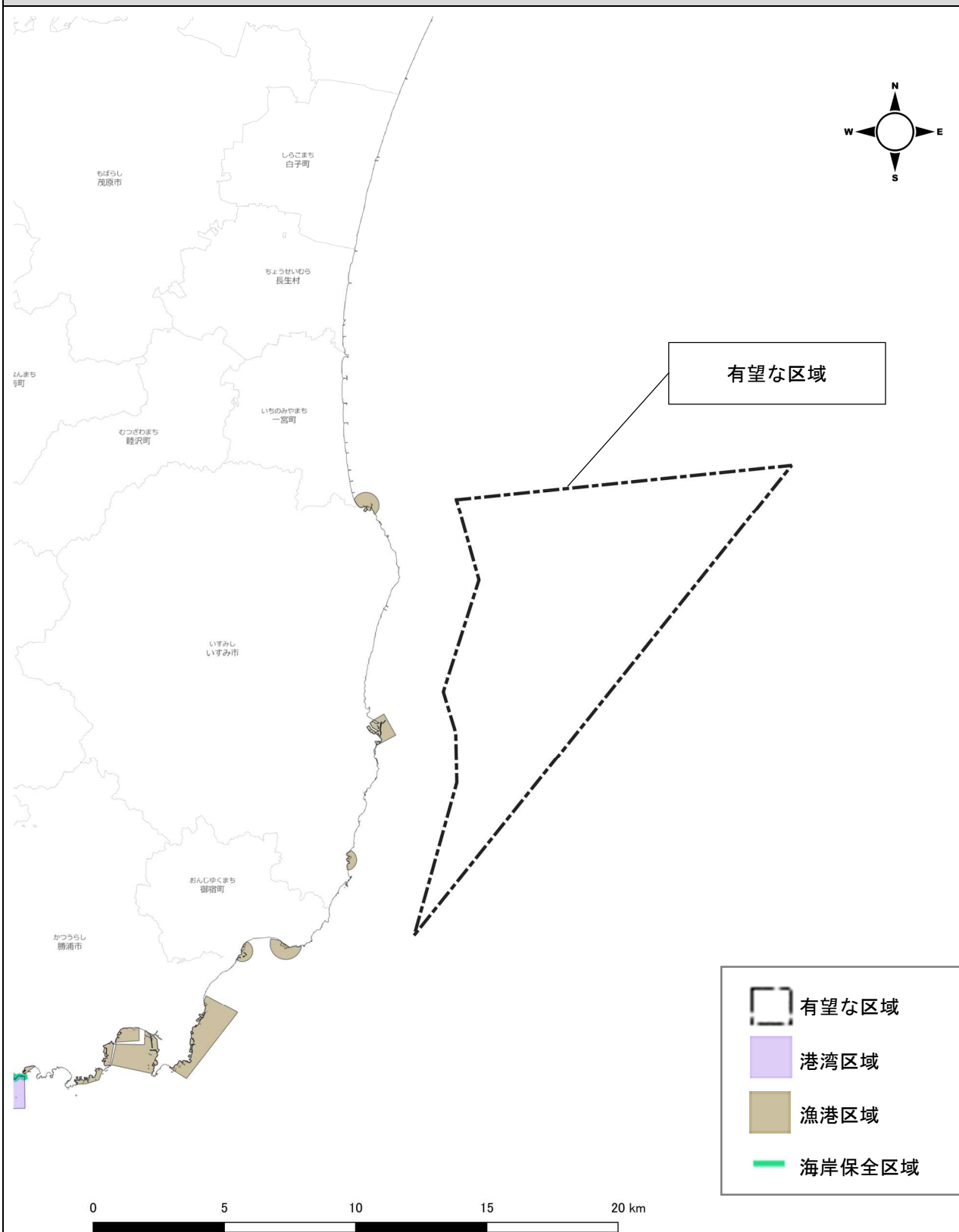
※都道府県からの情報提供等を元に作図したものである。

船舶通航量



※都道府県からの情報提供等を元に作図したものである。

港湾区域、漁港区域、海岸保全区域、低潮線保全区域



※低潮線保全区域は
当該区域近辺には設定されていない

出典：千葉県資料
：海洋台帳（海上保安庁）
：白地図（国土地理院）

※都道府県からの情報提供等を元に作図したものである。