

落下調査紙設置

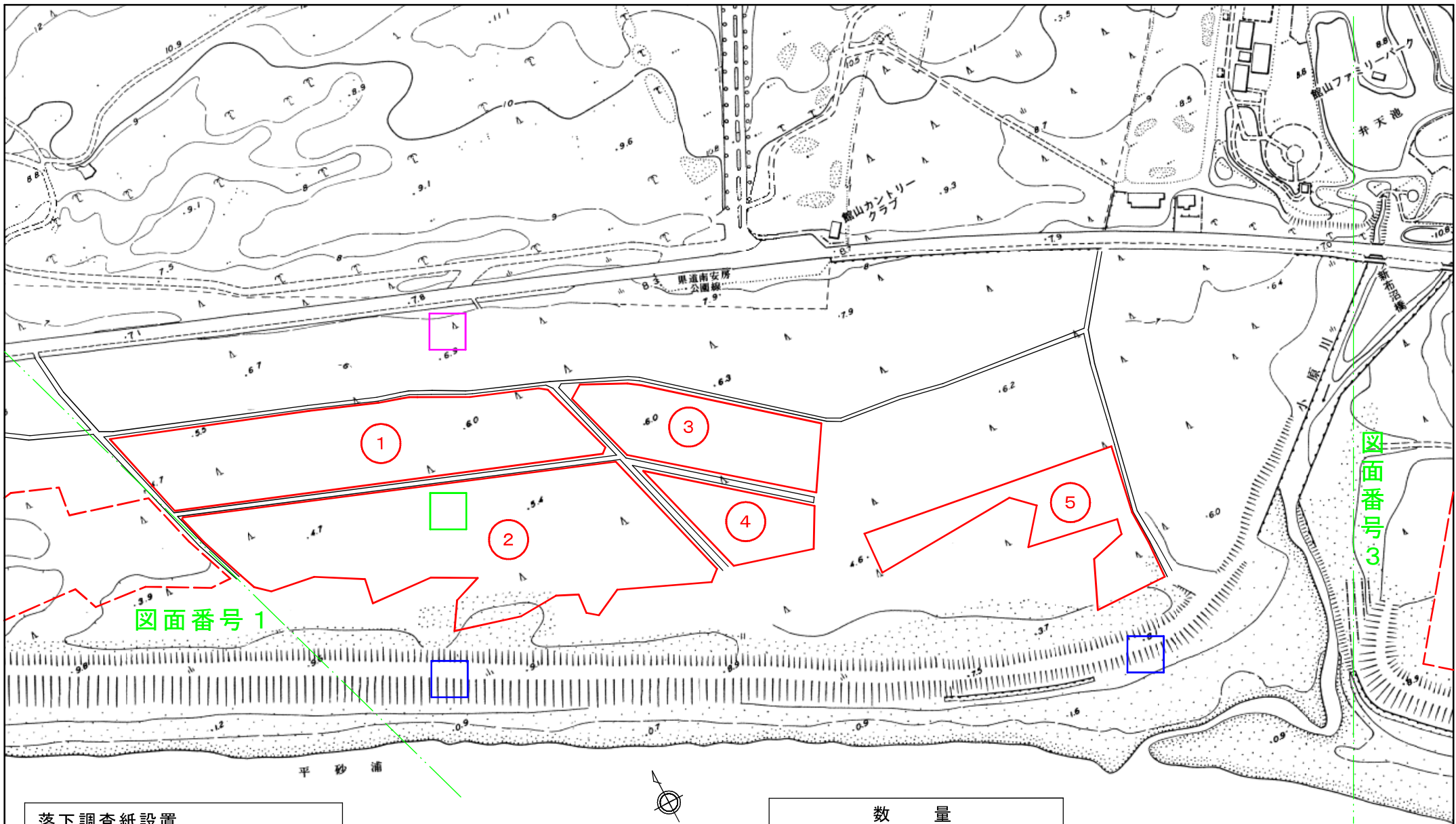
- 陸側 1箇所×3枚
(林縁から10m, 20m, 50m)
- 林内 1箇所
- 海側 1箇所
(林縁から20m)



凡 例	
種別	図示
散布区域	

数 量		
箇所	算式	値
区域①	CAD計測	1.71ha
区域②	CAD計測	1.78ha

年 度	令和8年度
委託名	松くい虫防除・無人ヘリ薬剤 散布業務委託(坂井ほか)
箇 所	館山市坂井ほか
番 号	1
縮 尺	1:2500



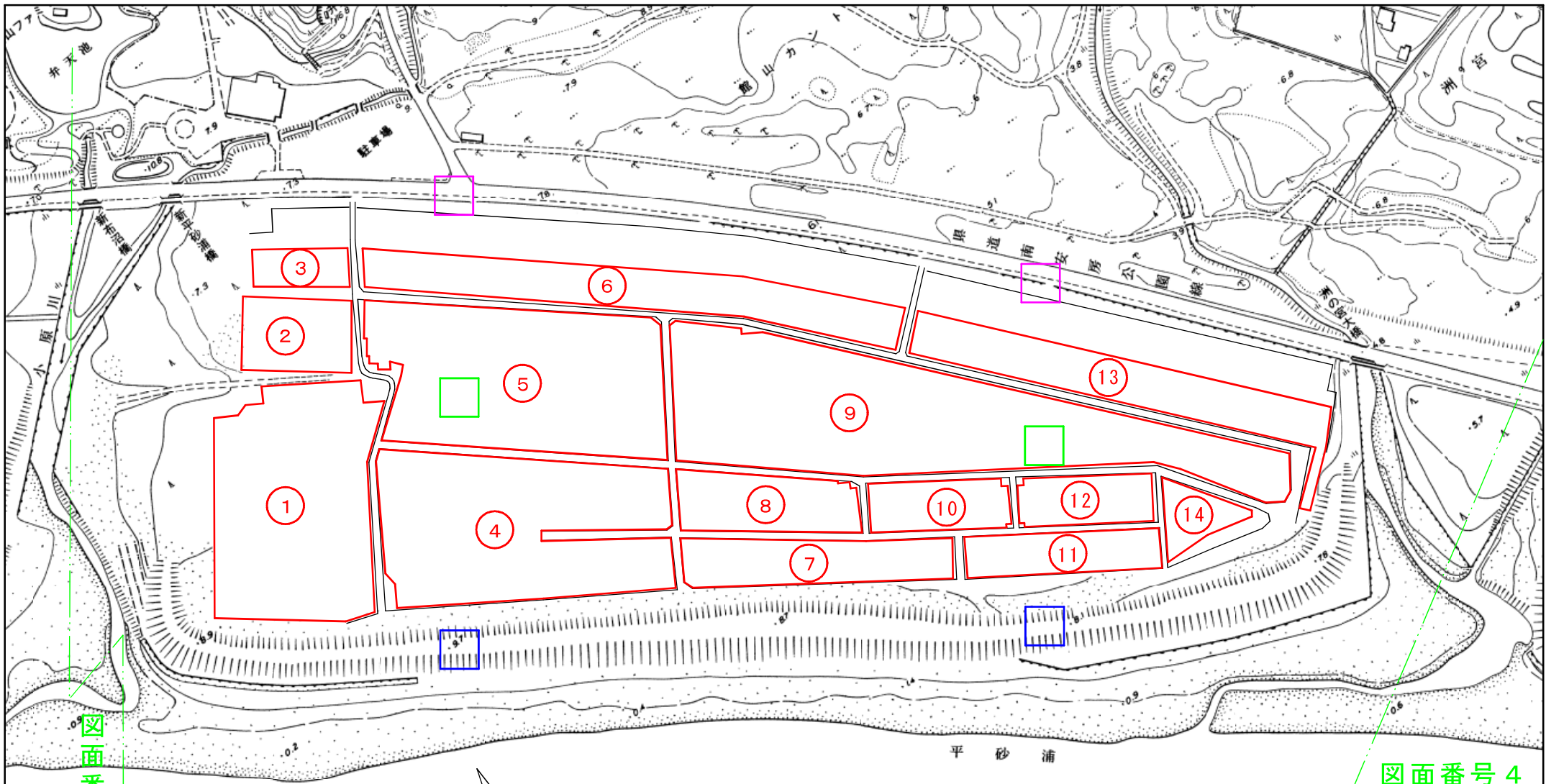
落下調査紙設置

- 陸側 1箇所×3枚
(林縁から10m, 20m, 50m)
- 林内 1箇所
- 海側 2箇所
(林縁から20m)

凡 例	
種別	図示
散布区域	

数 量		
箇所	算式	値
区域①	CAD計測	1.64ha
区域②	CAD計測	2.39ha
区域③	CAD計測	0.76ha
区域④	CAD計測	0.39ha
区域⑤	CAD計測	0.72ha

年 度	令和8年度
委託名	松くい虫防除・無人ヘリ薬剤 散布業務委託(坂井ほか)
箇 所	館山市坂井ほか
番 号	2
縮 尺	1:2500



図面番号 2

図面番号 4

年 度	令和 8 年度
委託名	松くい虫防除・無人ヘリ薬剤 散布業務委託（坂井ほか）
箇 所	館山市坂井ほか
番 号	3
縮 尺	1:2500

凡 例	
種別	図示
散布区域	

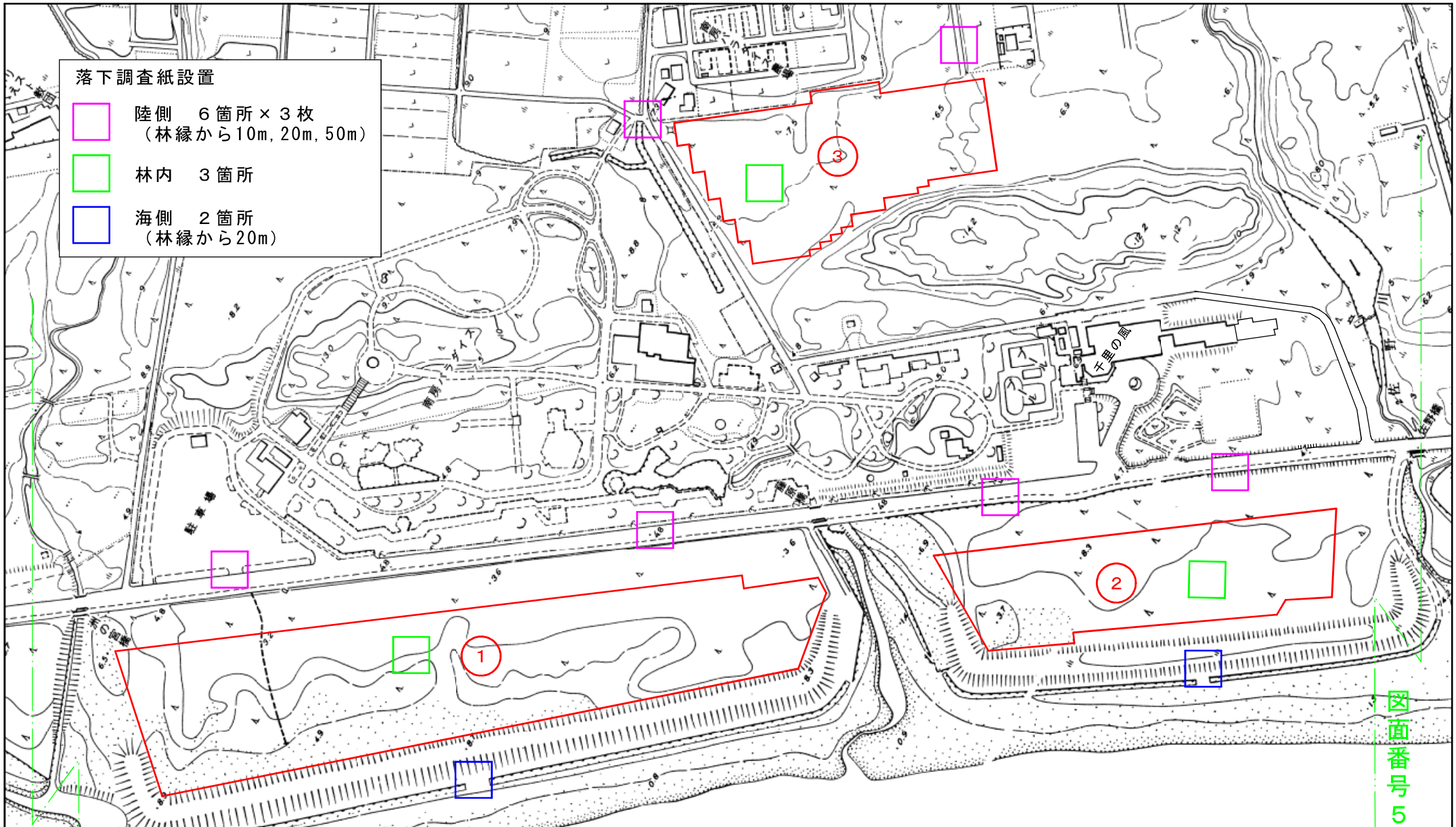
落下調査紙設置

	陸側 2箇所×3枚 (林縁から10m, 20m, 50m)
	林内 2箇所
	海側 2箇所 (林縁から20m)

数 量					
箇所	算式	値	箇所	算式	値
区域①	CAD計測	1.51ha	区域⑧	CAD計測	0.42ha
区域②	CAD計測	0.34ha	区域⑨	CAD計測	2.32ha
区域③	CAD計測	0.15ha	区域⑩	CAD計測	0.29ha
区域④	CAD計測	1.65ha	区域⑪	CAD計測	0.33ha
区域⑤	CAD計測	1.68ha	区域⑫	CAD計測	0.27ha
区域⑥	CAD計測	0.91ha	区域⑬	CAD計測	0.80ha
区域⑦	CAD計測	0.50ha	区域⑭	CAD計測	0.16ha

落下調査紙設置

- 陸側 6箇所×3枚
(林縁から10m, 20m, 50m)
- 林内 3箇所
- 海側 2箇所
(林縁から20m)



図面番号 3

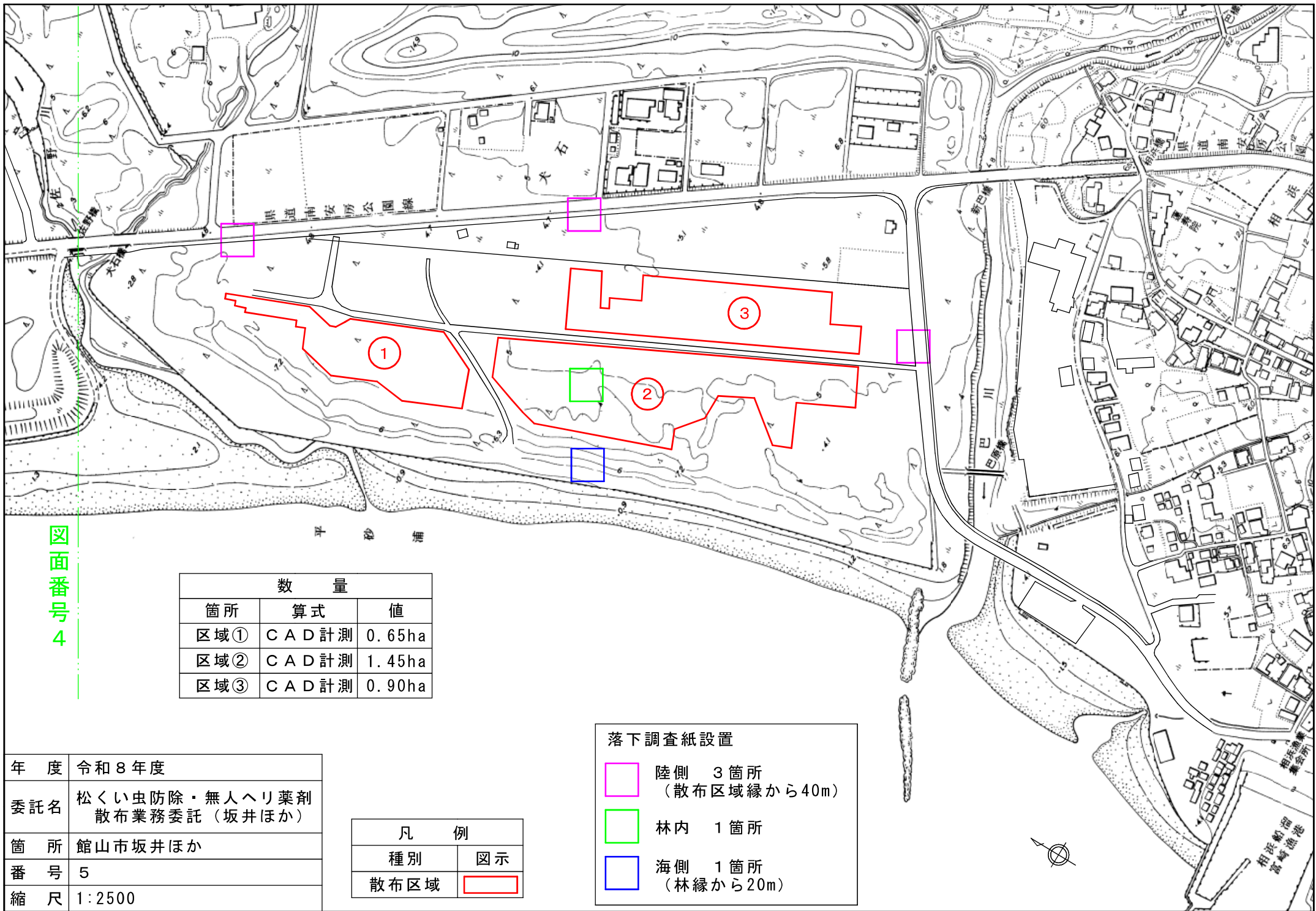
図面番号 5



凡 例	
種別	図示
散布区域	

数 量		
箇所	算式	値
区域①	CAD計測	4.01ha
区域②	CAD計測	1.72ha
区域③	CAD計測	1.70ha

年 度	令和8年度
委託名	松くい虫防除・無人ヘリ薬剤散布業務委託(坂井ほか)
箇 所	館山市坂井ほか
地区名	4
縮 尺	1:2500



図面番号 4

数 量		
箇所	算式	値
区域①	CAD計測	0.65ha
区域②	CAD計測	1.45ha
区域③	CAD計測	0.90ha

年 度	令和8年度
委託名	松くい虫防除・無人ヘリ薬剤 散布業務委託（坂井ほか）
箇 所	館山市坂井ほか
番 号	5
縮 尺	1:2500

凡 例	
種別	図示
散布区域	

落下調査紙設置	
 陸側	3箇所 (散布区域縁から40m)
 林内	1箇所
 海側	1箇所 (林縁から20m)

