

落下調査紙設置

- 陸側 2箇所×3枚
(林縁から10m, 20m, 50m)
- 林内 1箇所
- 海側 1箇所
(林縁から20m)

凡 例	
種別	図示
散布区域	

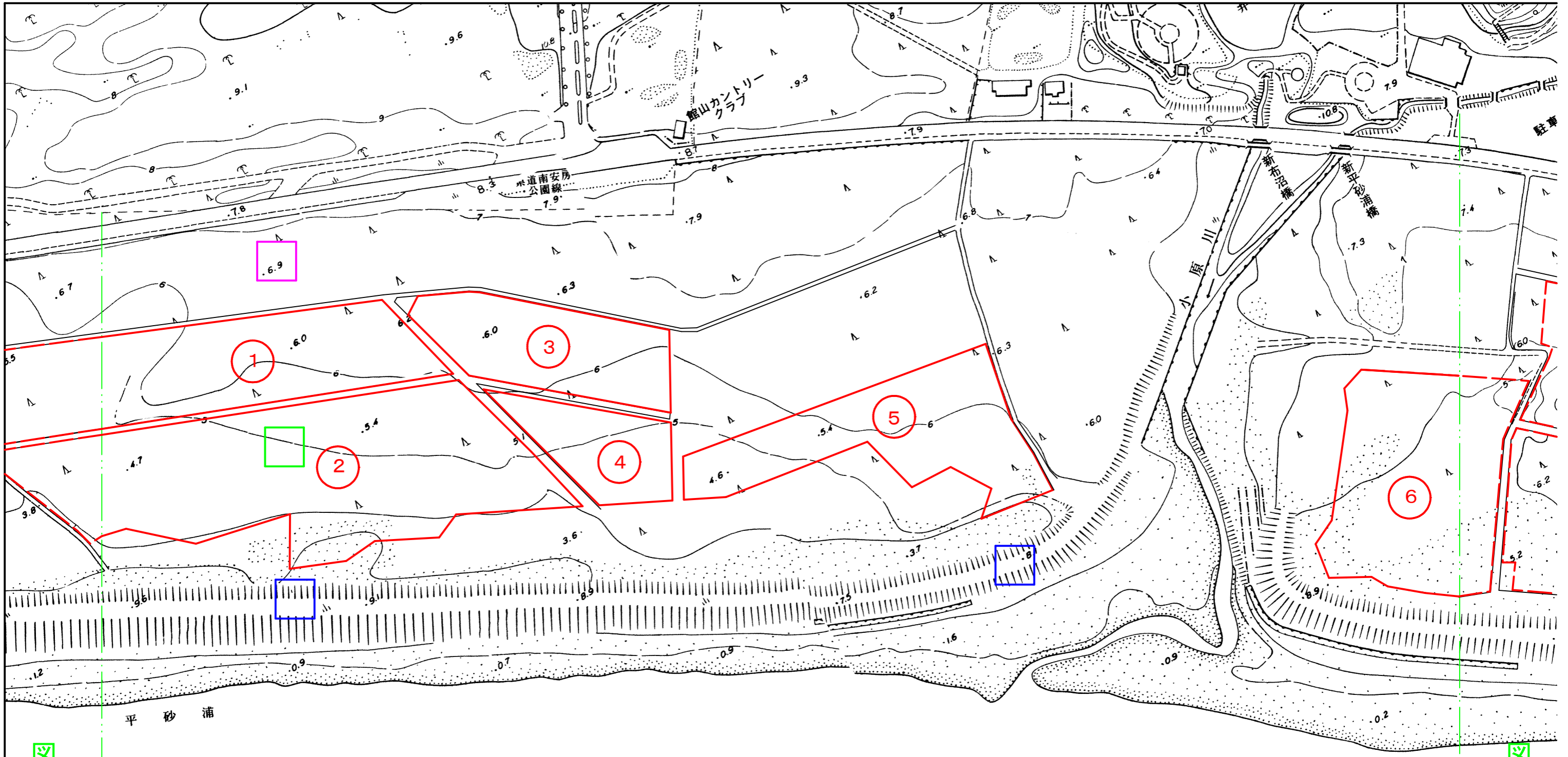
数 量		
箇所	算式	値
区域①	CAD計測	2.23ha
区域②	CAD計測	2.01ha
区域③	CAD計測	0.62ha
区域④	CAD計測	0.29ha

年 度	令和6年度
委託名	松くい虫防除・無人ヘリ薬剤 散布業務委託(坂井ほか)
箇 所	館山市坂井ほか
番 号	1
縮 尺	1:2500

図面番号2

平砂





図面番号1

図面番号3

落下調査紙設置

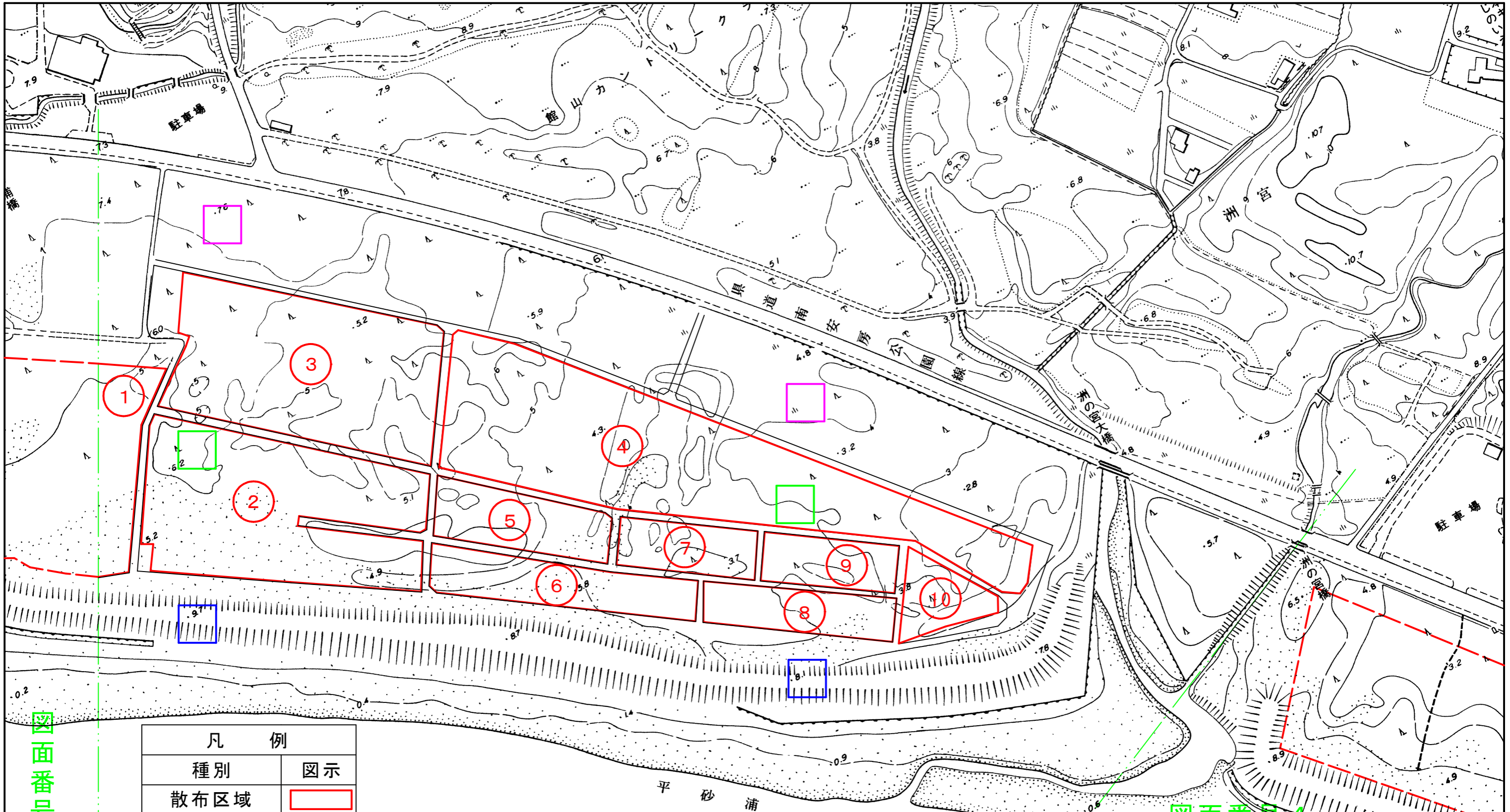
- 陸側 1箇所×3枚
(林縁から10m, 20m, 50m)
- 林内 1箇所
- 海側 2箇所
(林縁から20m)

凡 例	
種別	図示
散布区域	

数 量		
箇所	算式	値
区域①	CAD計測	1.15ha
区域②	CAD計測	2.31ha
区域③	CAD計測	0.83ha
区域④	CAD計測	0.49ha
区域⑤	CAD計測	1.15ha
区域⑥	CAD計測	1.09ha

年 度	令和6年度
委託名	松くい虫防除・無人ヘリ薬剤 散布業務委託(坂井ほか)
箇 所	館山市坂井ほか
番 号	2
縮 尺	1:2500





図面番号2

図面番号4

凡 例	
種別	図示
散布区域	

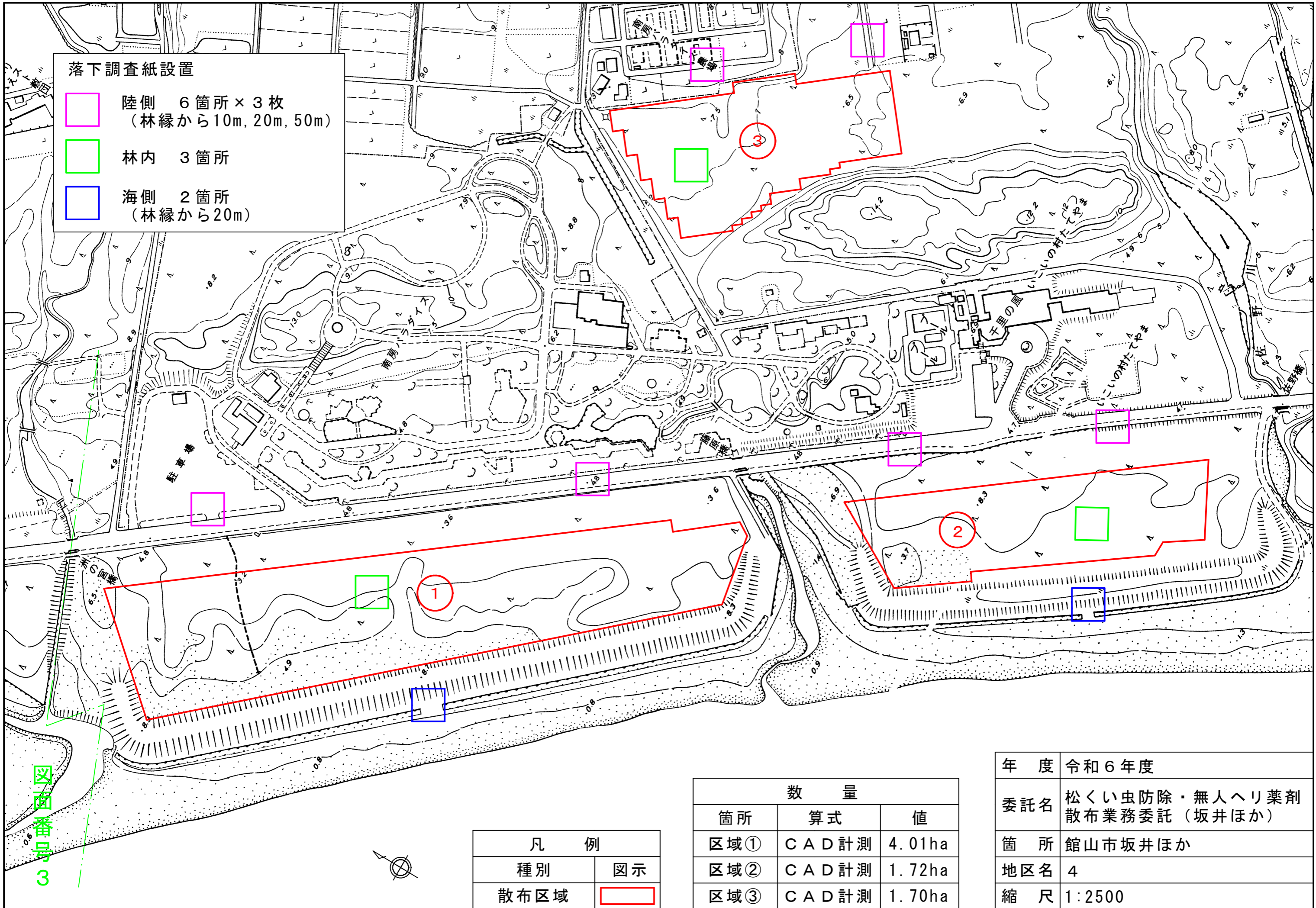
年 度	令和6年度
委託名	松くい虫防除・無人ヘリ薬剤散布業務委託（坂井ほか）
箇 所	館山市坂井ほか
番 号	3
縮 尺	1:2500

数 量			数 量		
箇所	算式	値	箇所	算式	値
区域①	CAD計測	0.39ha	区域⑥	CAD計測	0.51ha
区域②	CAD計測	1.66ha	区域⑦	CAD計測	0.30ha
区域③	CAD計測	1.63ha	区域⑧	CAD計測	0.36ha
区域④	CAD計測	2.40ha	区域⑨	CAD計測	0.29ha
区域⑤	CAD計測	0.43ha	区域⑩	CAD計測	0.23ha

落下調査紙設置

- 陸側 2箇所×3枚
(林縁から10m, 20m, 50m)
- 林内 2箇所
- 海側 2箇所
(林縁から20m)





落下調査紙設置

- 陸側 6箇所×3枚
(林縁から10m, 20m, 50m)
- 林内 3箇所
- 海側 2箇所
(林縁から20m)

凡 例	
種別	図示
散布区域	

数 量		
箇所	算式	値
区域①	CAD計測	4.01ha
区域②	CAD計測	1.72ha
区域③	CAD計測	1.70ha

年 度	令和6年度
委託名	松くい虫防除・無人ヘリ薬剤 散布業務委託(坂井ほか)
箇 所	館山市坂井ほか
地区名	4
縮 尺	1:2500

図面番号 3