

千葉県地方港湾審議会千葉港幹事部会 議案第2号

# 千葉港港湾計画変更(輕易な変更)

## 説明資料

# 港湾計画の変更内容

## 【葛南西部地区】

専用埠頭計画の変更

## 【千葉中央地区】

小型船だまり計画の変更  
土地利用計画の変更



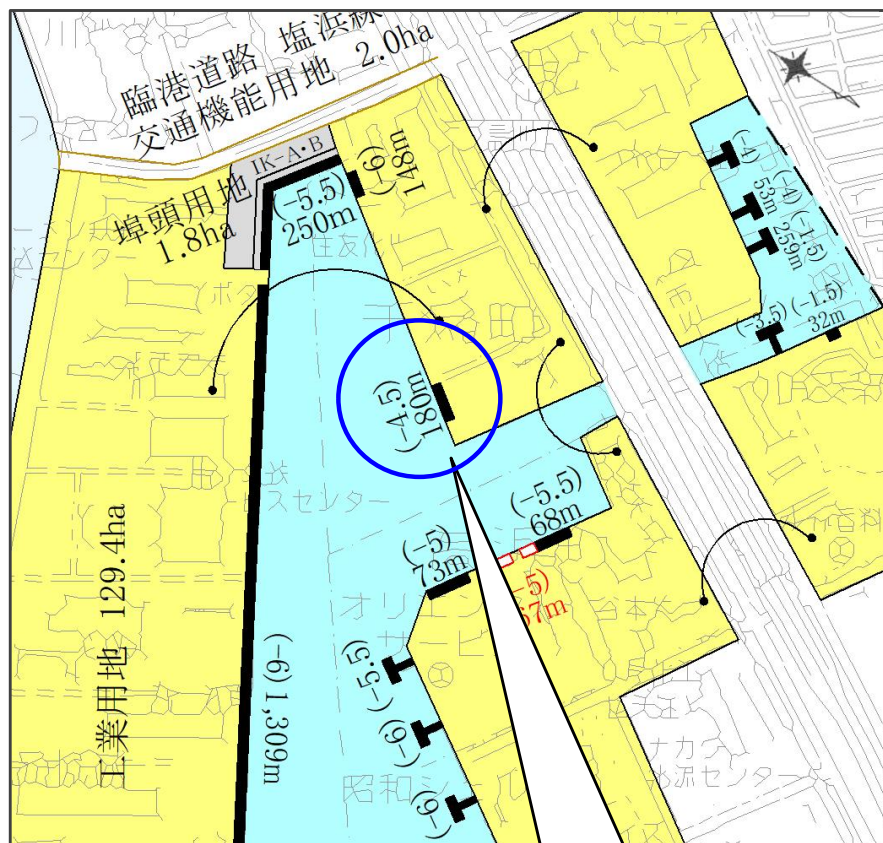
# 専用埠頭計画の変更【葛南西部地区】



# 専用埠頭計画の変更【葛南西部地区】

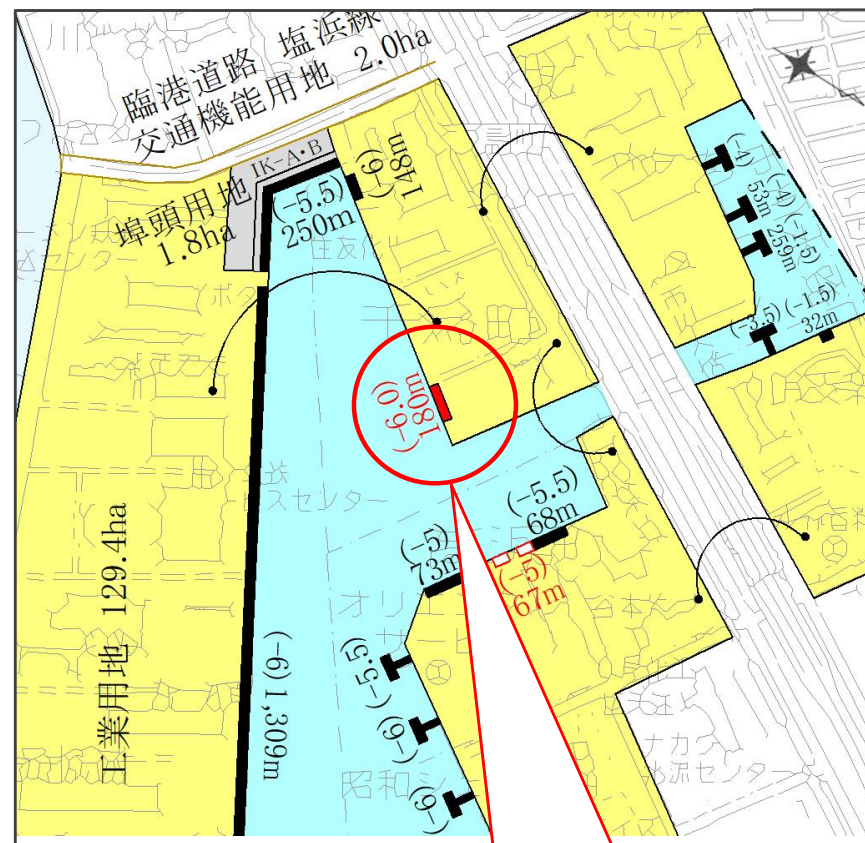
立地企業の要請に基づき、船舶の大型化に対応するため、専用埠頭計画を変更

既定計画



○専用埠頭  
(-4.5)1B 180m[既設]

今回計画



○専用埠頭  
(-6.0)1B 180m[既設の変更計画]

## ○港湾施設の規模及び配置

水深 6m 岸壁 延長180m <既設の変更計画>

既設

水深 4.5m 岸壁 延長180m

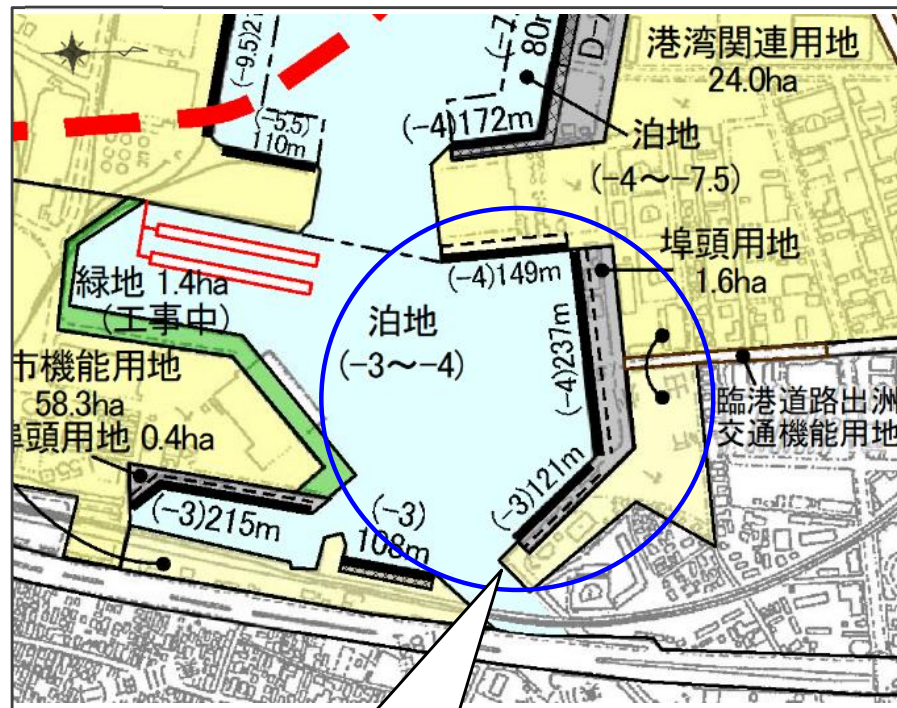
# 小型船だまり計画、土地利用計画の変更 【千葉中央地区】



# 小型船だまり計画、土地利用計画の変更 【千葉中央地区】

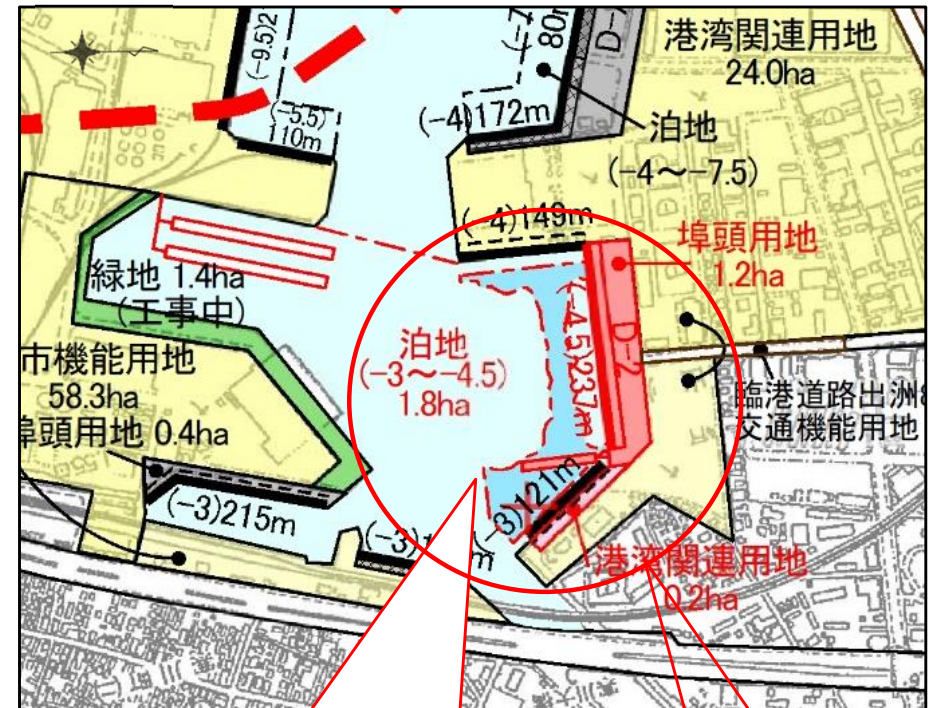
出洲船だまりにおいて、小型船舶の適正な収容を図るとともに、曳船の大型化に対応するため、小型船だまり計画及び土地利用計画を変更

既定計画



- 出洲船だまり
- 泊地(-3~-4) [既設]
- 物揚場(-3)121m [既設]
- 物揚場(-4)386m [既設]
- 埠頭用地1.6ha [既設]

今回計画



- 出洲船だまり
- 泊地(-3~-4.5)1.8ha [既設の変更計画]
- 物揚場(-4)149m [既設]
- 小型棧橋1基 [新規計画]
- 岸壁1バース(-4.5)237m [既設の変更計画]
- 埠頭用地1.2ha [既設の変更計画]

- 港湾関連用地0.2ha [既設の変更計画]

# 小型船だまり計画、土地利用計画の変更 【千葉中央地区】

## ○港湾施設の規模及び配置

泊地 水深3~4.5m 面積2ha[既設の変更計画]

物揚場 水深4m 延長149m[既設]

小型棧橋1基[新規計画]

岸壁1バース 水深4.5m 延長237m[既設の変更計画]

埠頭用地 1.2ha[既設の変更計画]

港湾関連用地 0.2ha[既設の変更計画]

なお、これに伴い、既設の水深3mの物揚場121m、埠頭用地0.2haを撤去

### 既設

泊地 水深3~4m

物揚場 水深4m 延長386m 物揚場 水深3m 延長121m

埠頭用地 1.6ha



今回の計画変更に伴う環境への影響については、負荷の増加が軽微なため、環境に及ぼす影響は軽微であると考えられる。

なお、環境保全については十分配慮するとともに、今回の計画変更の実施にあたっては、工法・工期等について十分検討し、十分な監視体制のもとに、環境に与える影響を小さくするよう慎重に行うものとする。