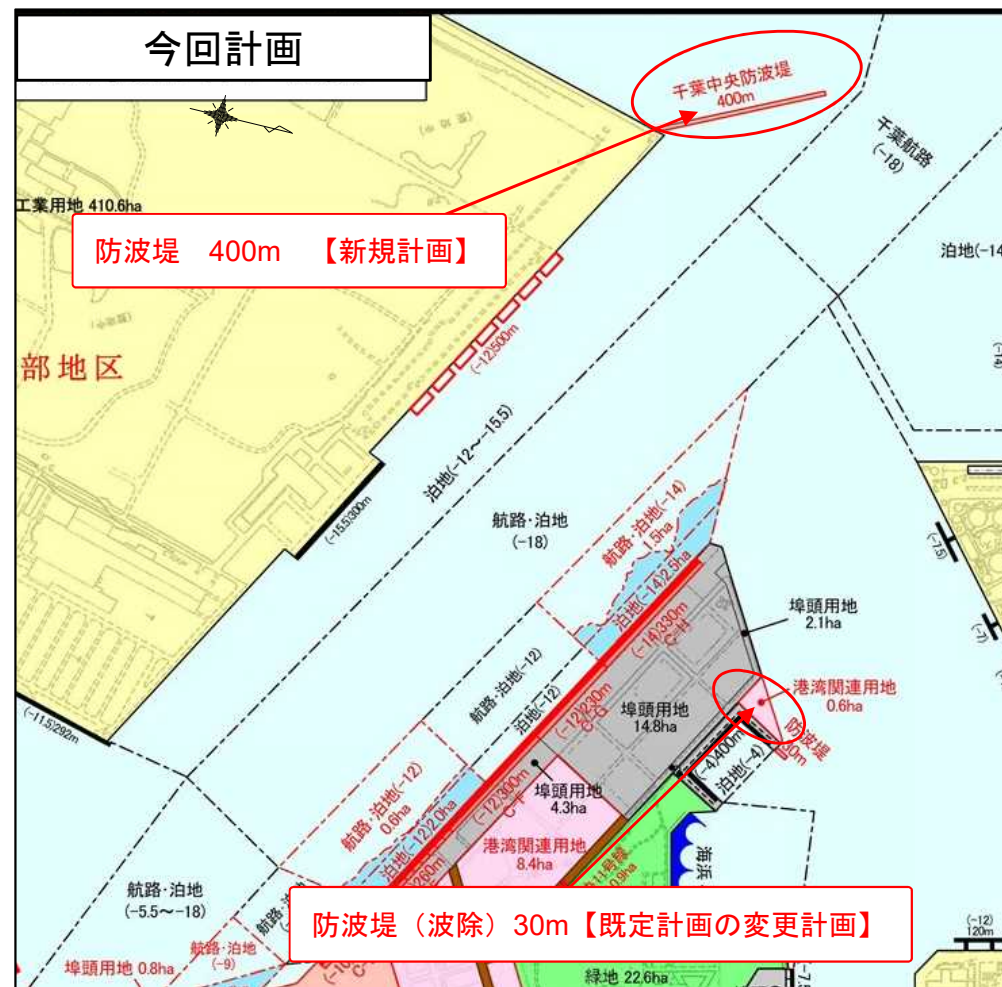



# 5 改訂計画（案）の内容

## 外郭施設計画

千葉中央地区

○港内の静穏度向上を図るため、外郭施設計画を変更する。

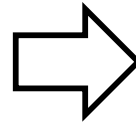
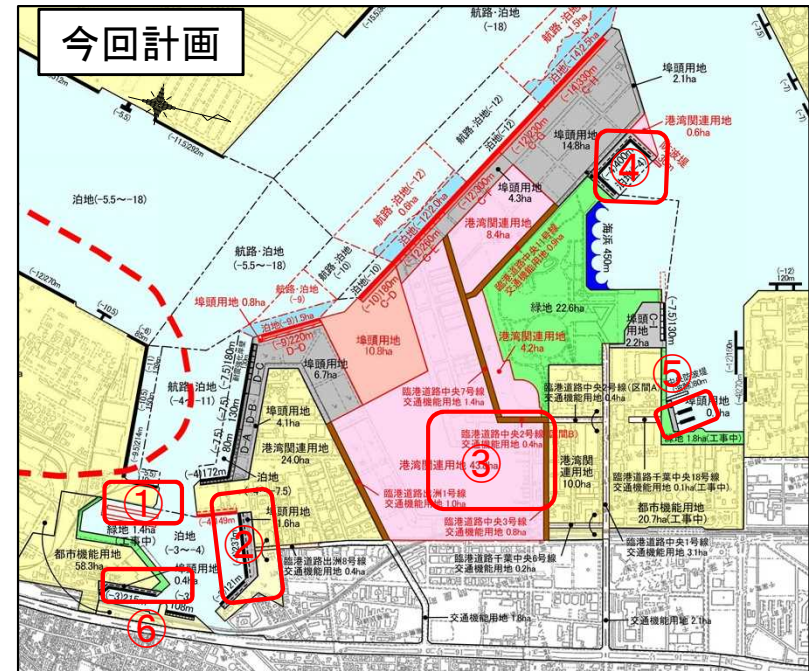
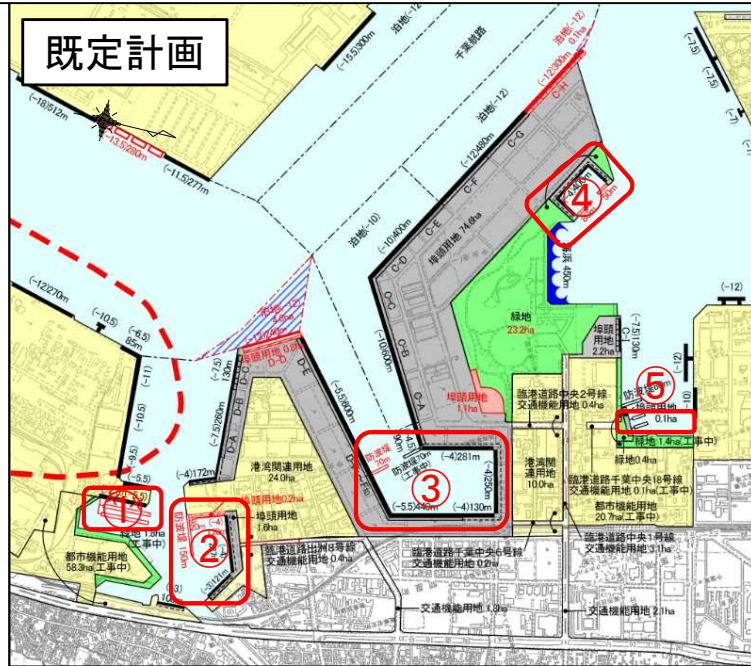


# 5 改訂計画（案）の内容

## 小型船だまり計画

### 千葉中央地区

○新たな土地造成計画に伴い、千葉中央地区内の小型船だまり計画を変更する。



①川崎製鉄寒川船だまり  
小型さん橋 2基【既定計画】

③千葉中央官公庁船だまり  
防波堤(波除) 延長140m【工事中】  
岸壁 (-5.5m) 5B 440m【既設】  
物揚場(-4m) 661m【既設】

①川崎製鉄寒川船だまり  
小型さん橋 2基【既定計画】

③千葉中央官公庁船だまり  
防波堤(波除) 延長140m【廃止】  
岸壁 (-5.5m) 5B 440m【廃止】  
物揚場(-4m) 661m【廃止】

②出洲船だまり  
防波堤 120m【既定計画】  
護岸 30m【既定計画】  
物揚場 (-4) 120m【既定計画】  
物揚場 (-3~-4m) 348m【既設】  
船揚場 20m【既定計画】  
ふ頭用地 1.8ha  
(うち1.6ha既設、0.2ha既定計画)

④中央埠頭内貨物揚場  
防波堤(波除)130m【既定計画】  
物揚場(-4) 400m【既設】

②出洲船だまり  
防波堤 120m【削除】  
護岸 30m【削除】  
泊地 (-3~-4m)【既設】  
物揚場 (-4m) 386m(うち237m既設)  
【既定計画の変更】  
物揚場 (-3m) 121m【既設】

④中央埠頭内貨物揚場  
泊地 (-4m)【既設】  
防波堤(波除)30m【既定計画の変更】  
物揚場(-4) 400m【既設】

⑤千葉みなと船だまり  
小型さん橋 1基【既定計画】

⑤千葉みなと船だまり  
小型さん橋 1基【既設】

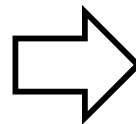
⑥寒川船だまり  
物揚場(-3)215m (既設)【新規計画】  
埠頭用地 0.4ha (既設)【新規計画】

## 5 改訂計画（案）の内容

### 小型船だまり計画

千葉北部地区

○千葉港内の放置艇を收容するため、千葉北部地区に小型船だまりを計画する。

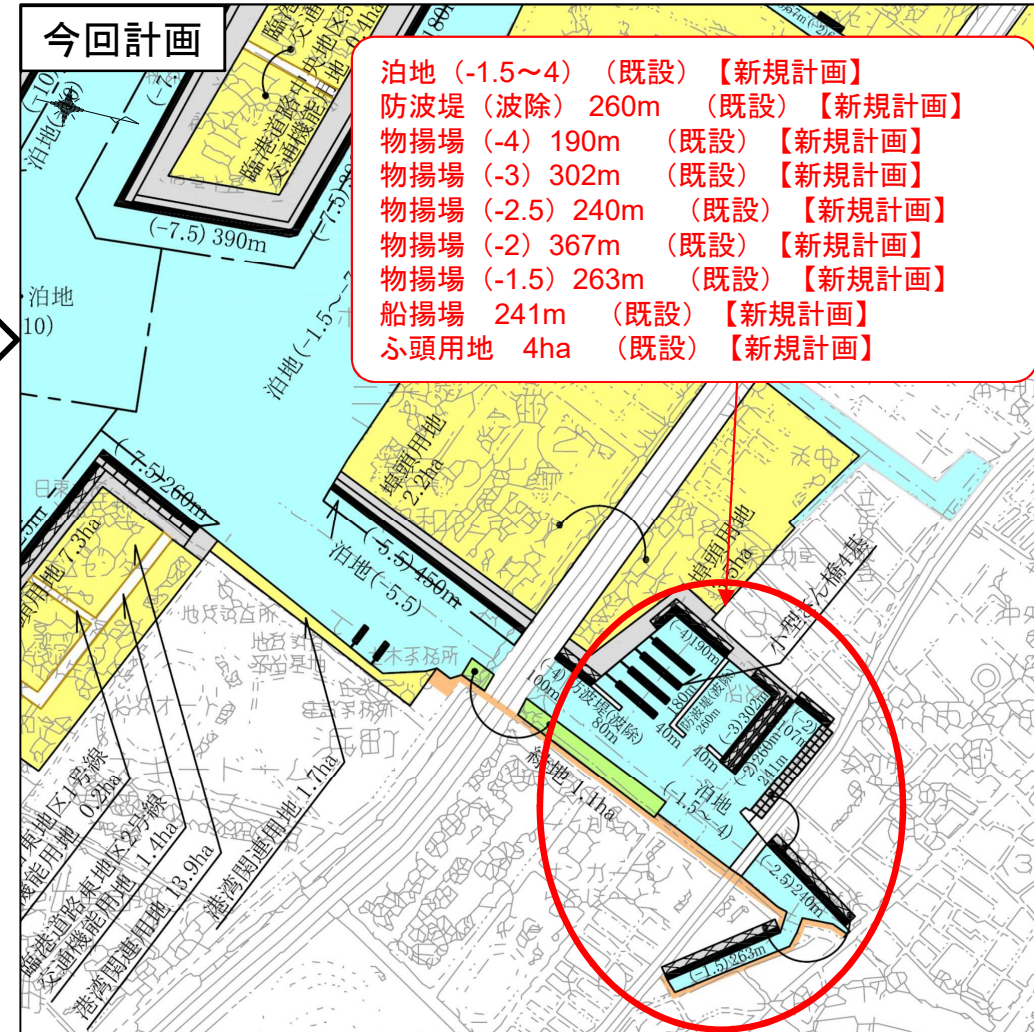
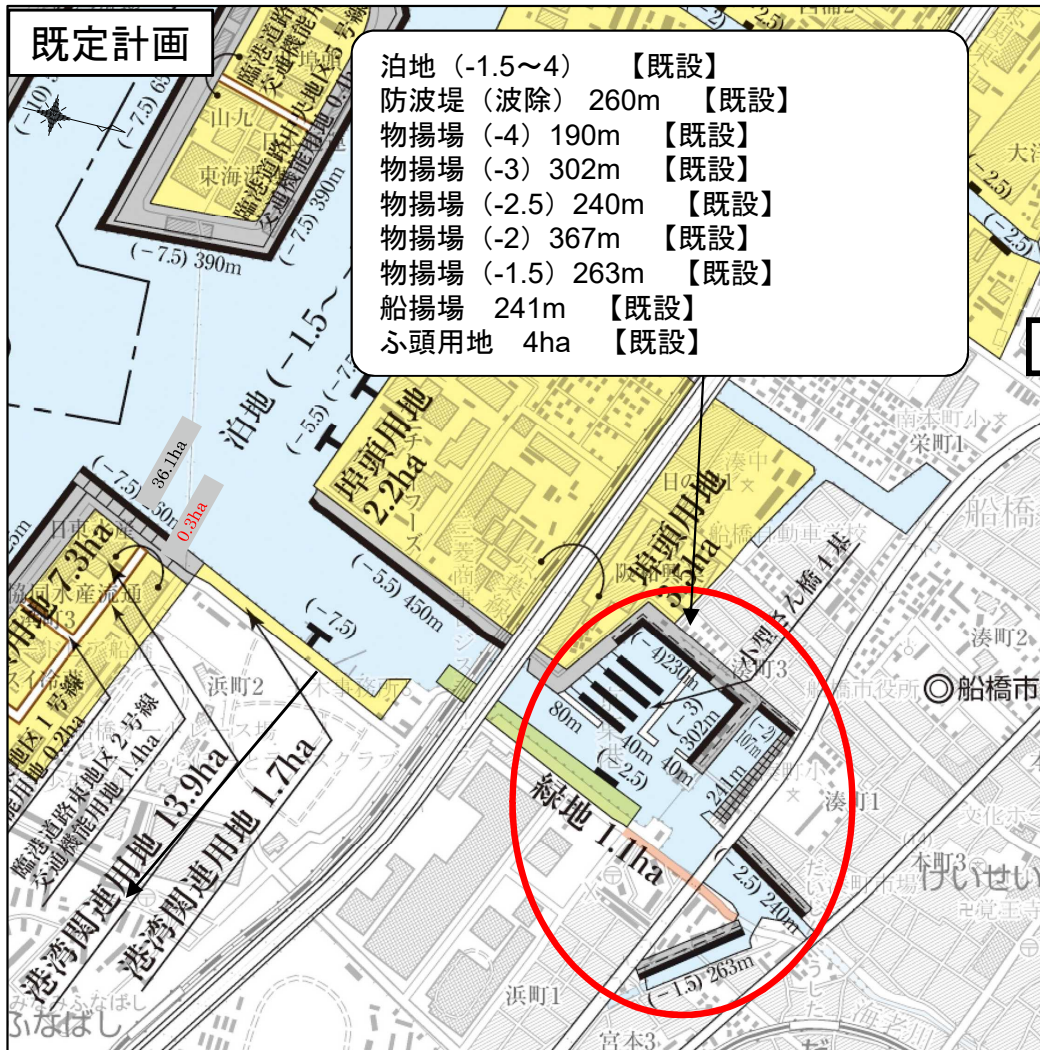


## 5 改訂計画（案）の内容

### 小型船だまり計画

#### 葛南中央地区

○漁船のため、葛南中央地区の小型船だまり計画を変更する。

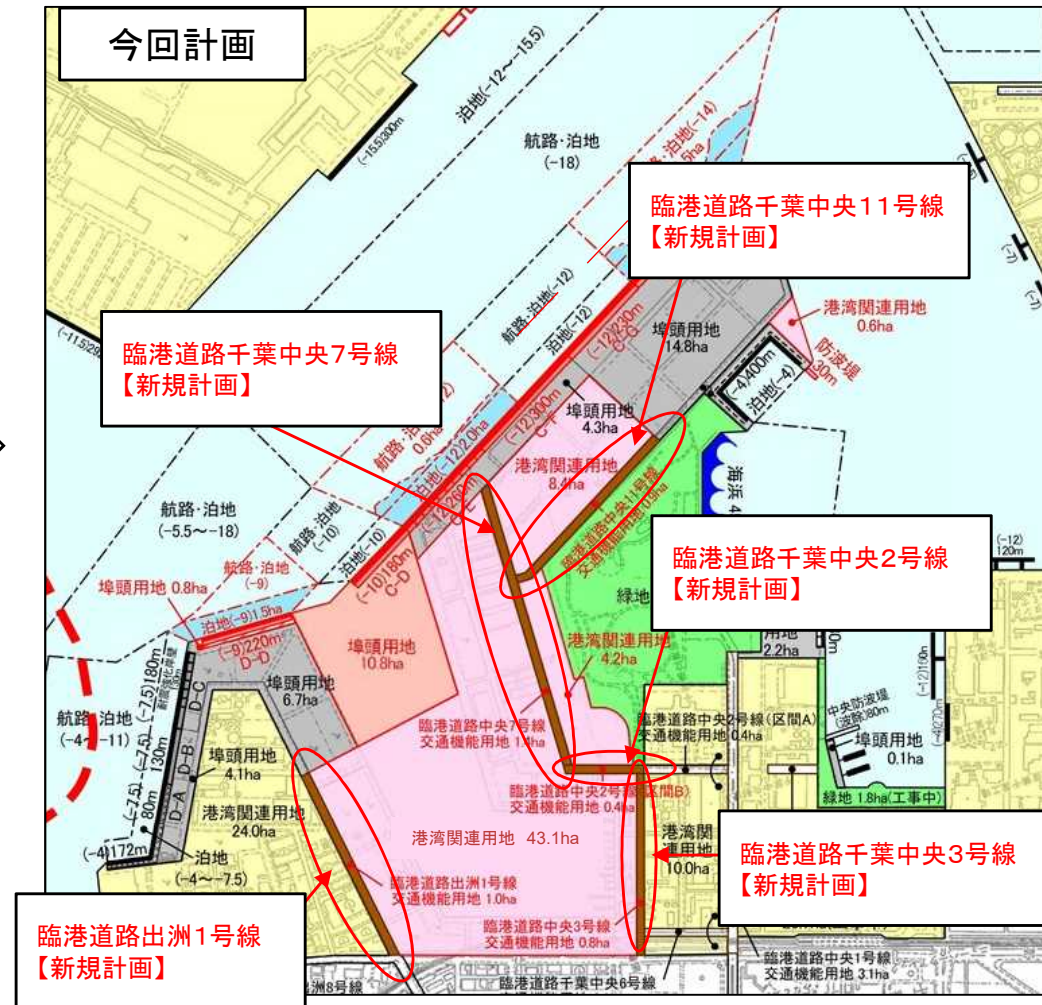
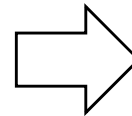


# 5 改訂計画（案）の内容

## 臨港交通施設計画

### 千葉中央地区

○港湾における交通の円滑化を図るとともに、港湾と背後地域とを結ぶため、臨港道路を計画する。

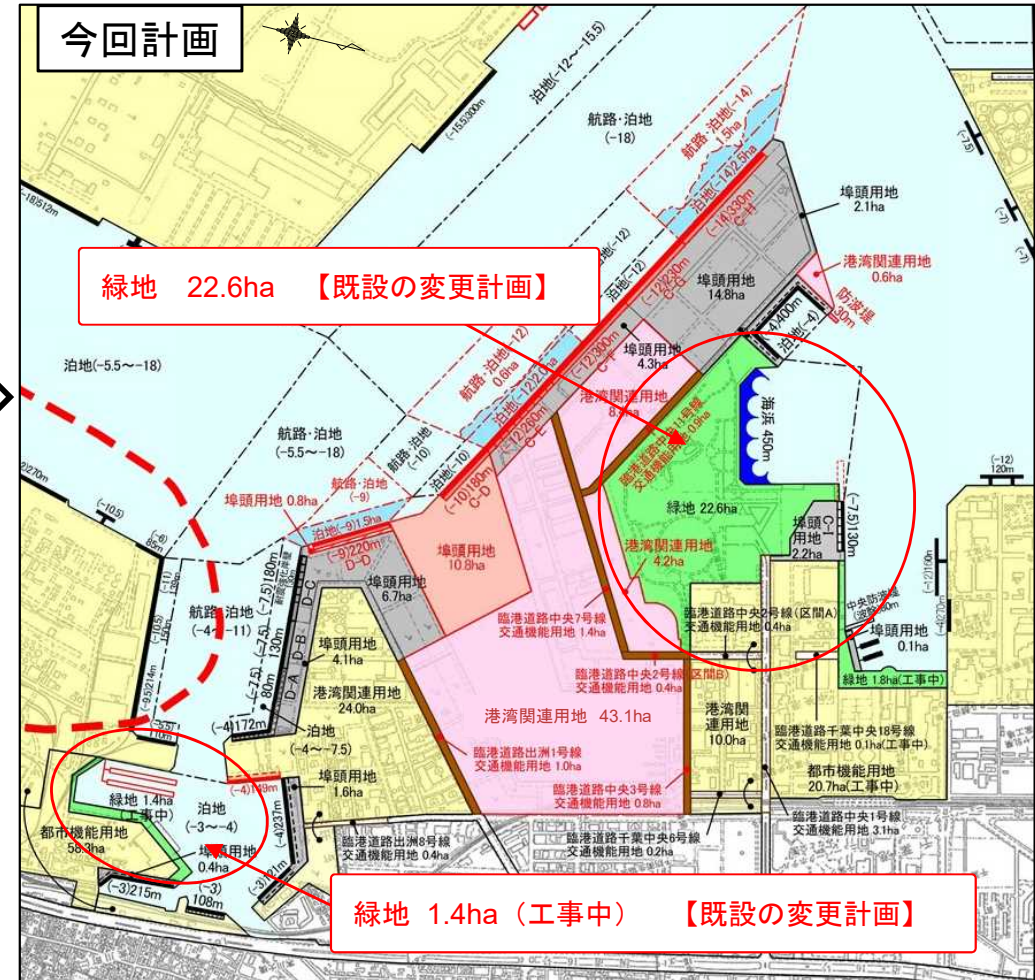
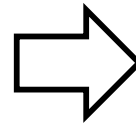


# 5 改訂計画（案）の内容

## 港湾環境整備施設計画

### 千葉中央地区

○良好な港湾の環境の形成を図るため、港湾環境整備施設計画を変更する。

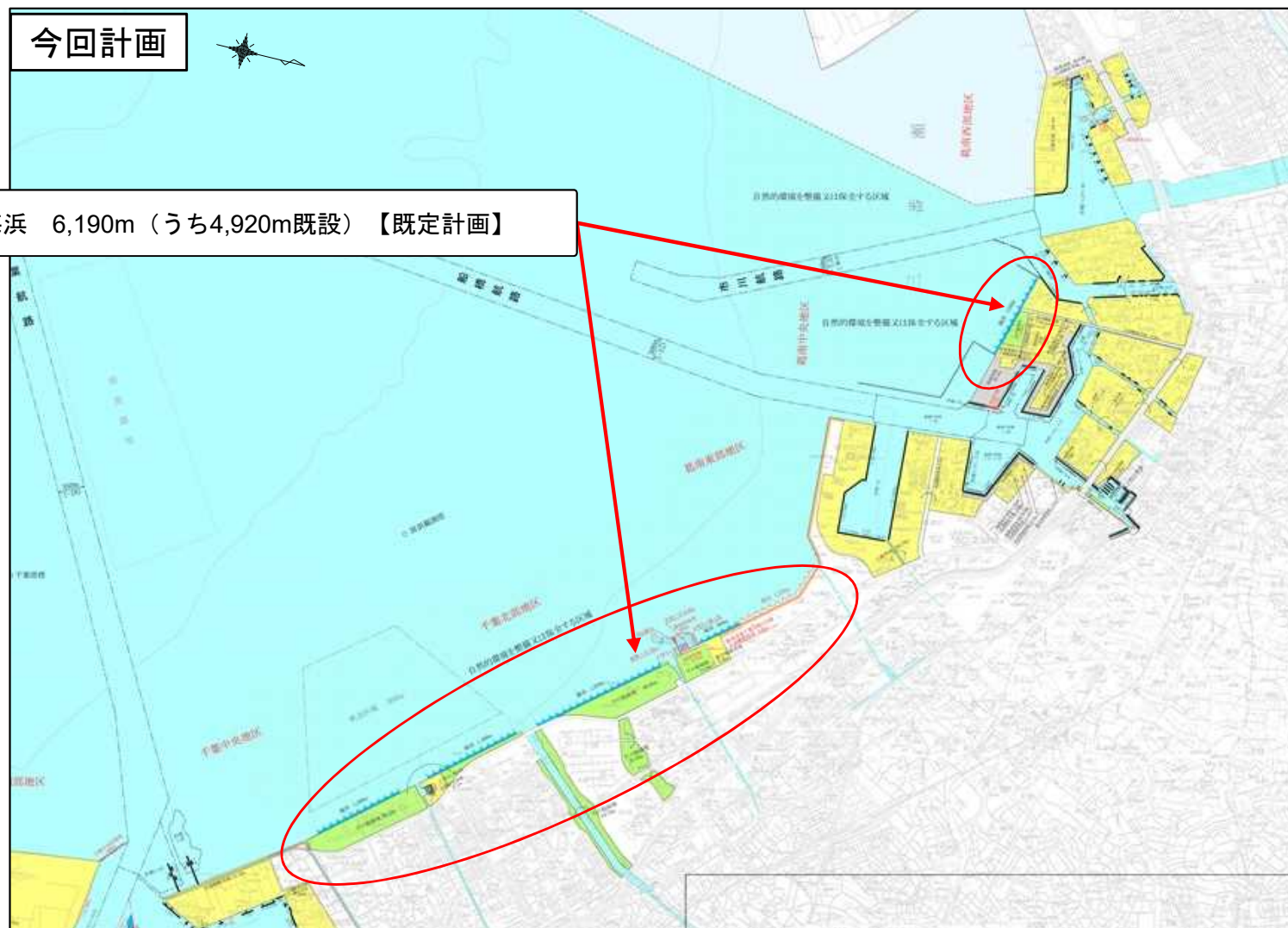


## 5 改訂計画（案）の内容

### 港湾環境整備施設計画

千葉北部・葛南東部地区

○親水空間の拡充を図るため、港湾環境整備施設を計画する。

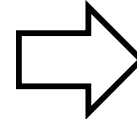
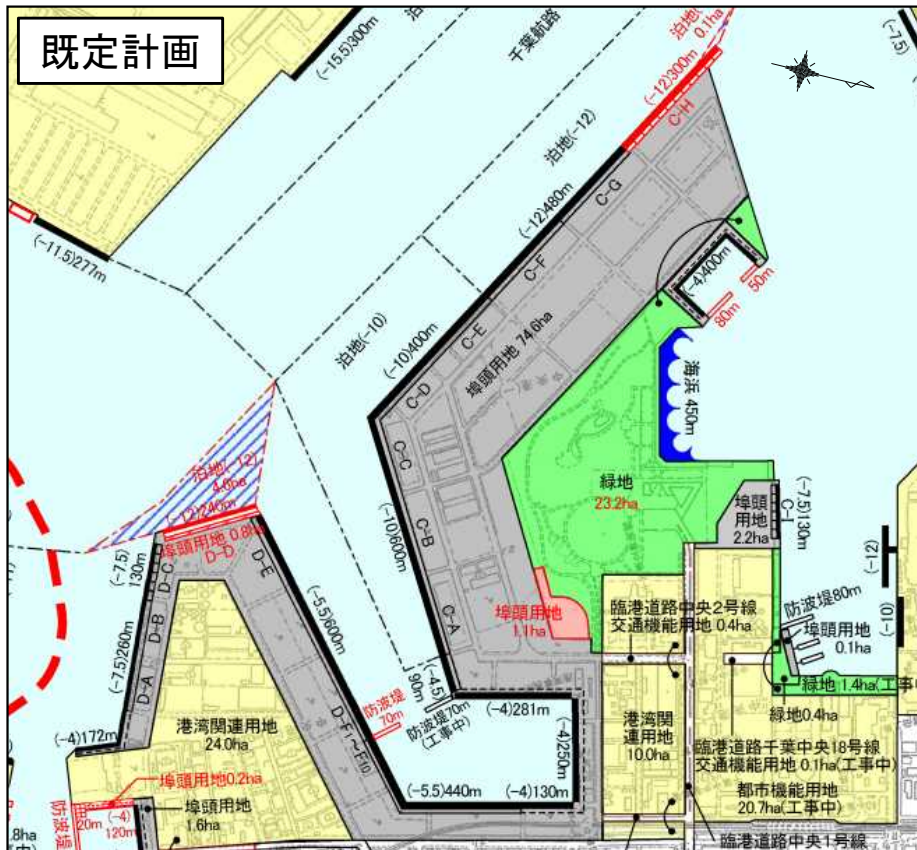


# 5 改訂計画（案）の内容

## 土地造成及び土地利用計画

### 千葉中央地区

○コンテナ貨物及び完成自動車の取扱貨物量の増加に対応するため、千葉中央地区の土地造成および土地利用計画を変更する。



埠頭用地 80.6ha (うち78.5ha既設)

埠頭用地 47.5ha (うち35.9ha既設)  
 港湾関連用地 55.7ha (うち38.1ha既設)  
 交通機能用地 4.5ha (うち 4.5ha既設)  
 ≪全体用地面積107.7haのうち、土地造成は28.1ha≫

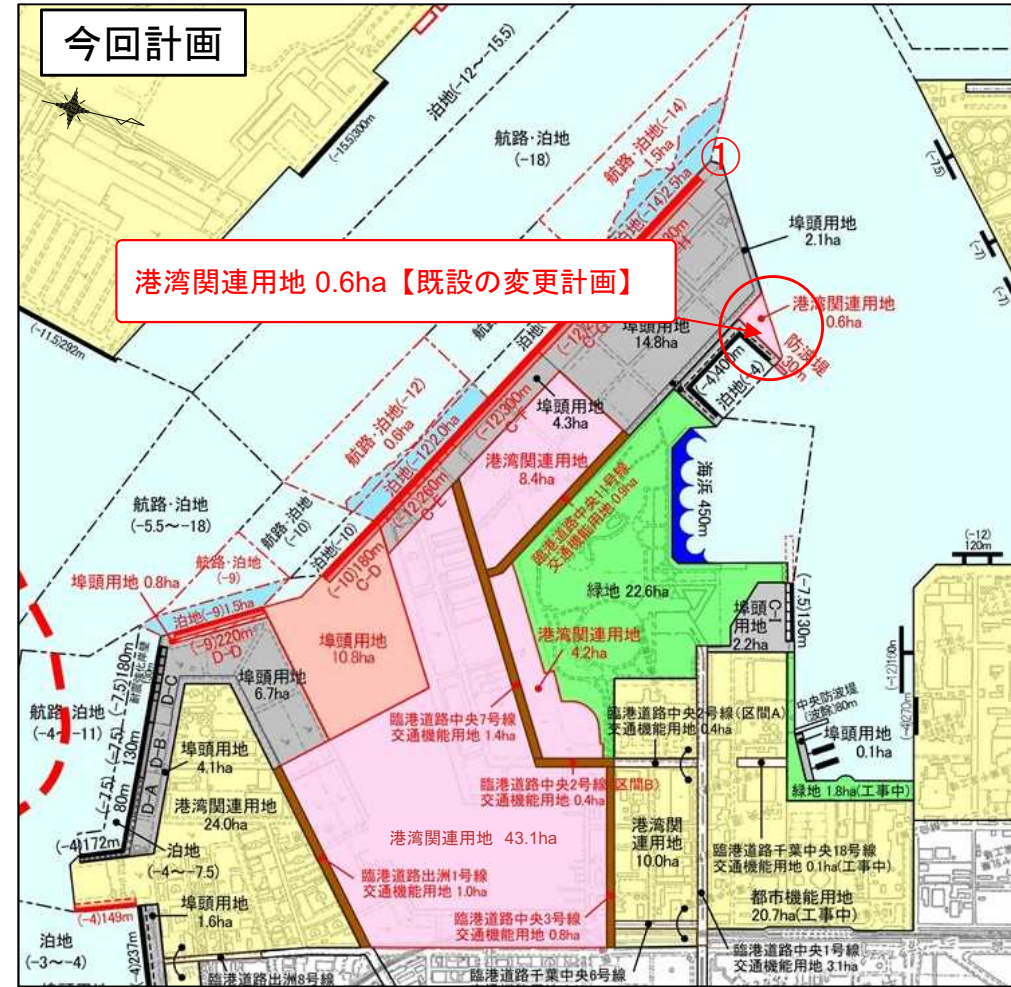
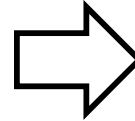


# 5 改訂計画 (案) の内容

## 土地造成及び土地利用計画

千葉中央地区

○小型船溜まり計画の変更に伴う官公庁の用地確保に対応するため、土地利用計画を変更する。



## 5 改訂計画（案）の内容

### 大規模地震対策施設計画（緊急物資等輸送用岸壁）

千葉中央地区

○大規模地震が発生した場合に、緊急輸送、住民の避難等に供するため、千葉中央地区の緊急物資等輸送用岸壁の配置を変更する。

