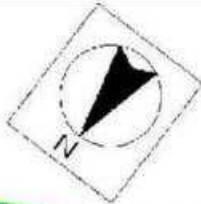



海岸保全施設平面図 (22)



三番瀬の海域の範囲

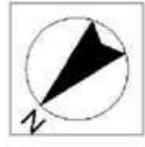
56 市川海岸



| 色及び線種の分類 | | 記号の分類 | |
|-------------|--|-----------|--|
| 海岸保全区域 | | 堤防・護岸・胸壁等 | |
| 海岸保全予定区域 | | 離岸堤・消波工 | |
| 既設海岸保全施設 | | 人工リーフ・潜堤 | |
| 計画海岸保全施設 | | 突堤等 | |
| 河川施設 | | 養浜 | |
| その他の施設 | | 水門・樋門 | |
| 防護線 | | 排水機場 | |
| 港湾・漁港施設整備計画 | | | |

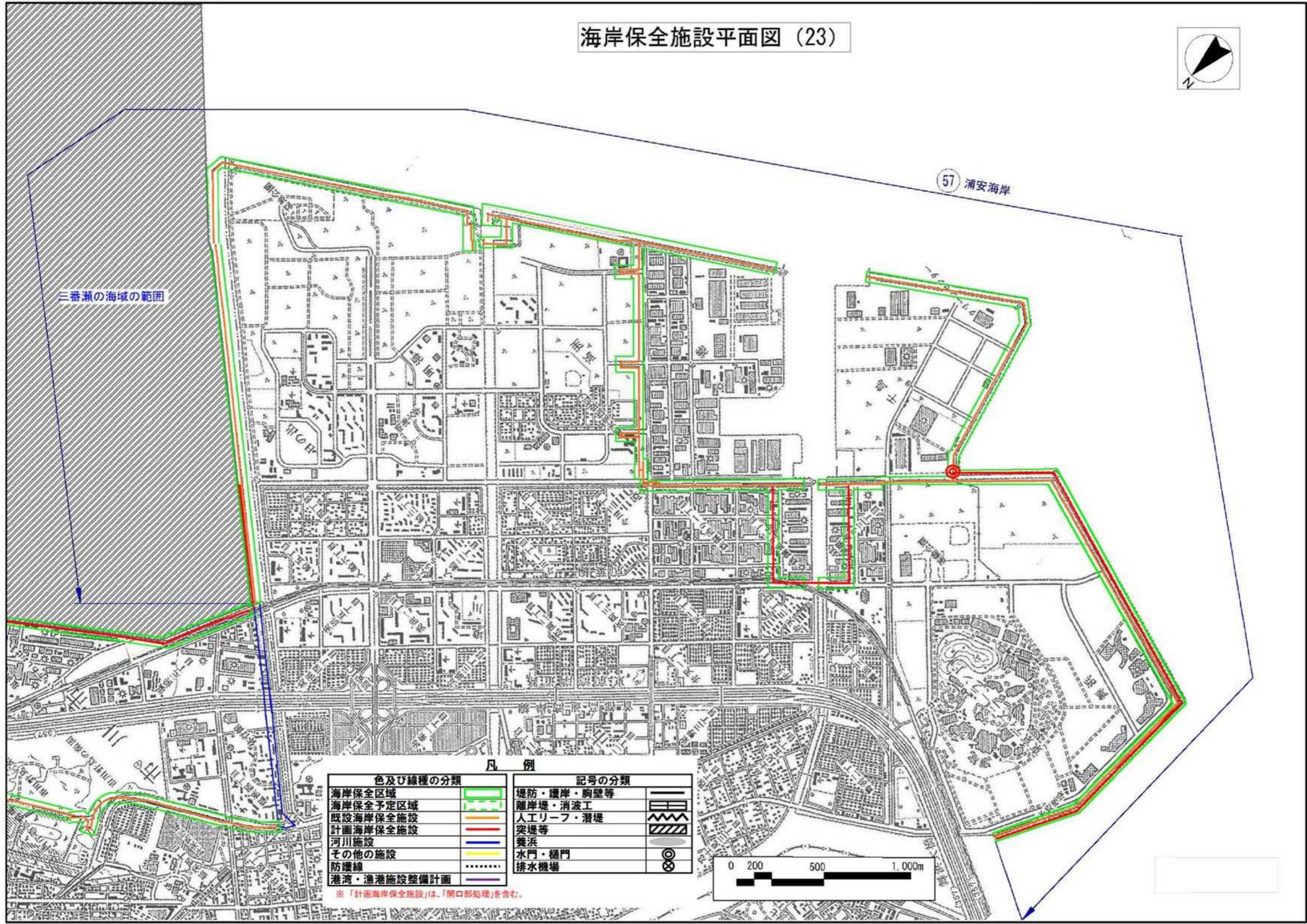
※「計画海岸保全施設」は、「開口部処理」を含む。

海岸保全施設平面図 (23)



57 浦安海岸

三番瀬の海域の範囲



凡 例

| 色及び線種の分類 | | 記号の分類 | |
|-------------|--|-----------|--|
| 海岸保全区域 | | 堤防・護岸・胸壁等 | |
| 海岸保全予定区域 | | 離岸堤・消波工 | |
| 既設海岸保全施設 | | 人工リーフ・滑堤 | |
| 計画海岸保全施設 | | 突堤等 | |
| 河川施設 | | 養浜 | |
| その他の施設 | | 水門・橋門 | |
| 防護線 | | 排水機場 | |
| 港湾・漁港施設整備計画 | | | |

※「計画海岸保全施設」は、「開口部処理」を含む。

