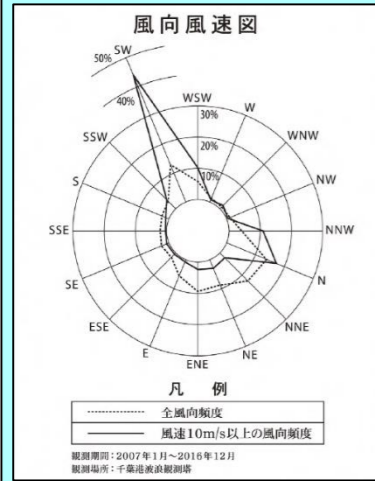


千葉港（葛南西部地区）港湾計画図

凡 例		
	航 路	(既 設)
	泊 地	(既定計画)
	公共岸壁	(既 設)
	専用岸壁	(既定計画) (今回計画)
	ドルフィン	(既 設)
	海 浜	(既 設)
	埠頭用地	(既定計画)
	その他緑地	(既 設)
	臨港道路	(既 設)
	その他の道路	(既 設)
	その他の用地	(既 設) (既定計画)
	自然的環境を整備又は保全する区域	



自然的環境を整備又は保全する区域

自然的環境を整備又は保全する区域

葛南西部地区

中央地区

市川航路

瀬

番

海浜 1,160m

臨港道路 塩浜線
交通機能用地 2.0ha

埠頭用地 1.8ha

工業用地 129.4ha

泊地(-1.5~-6)

都市機能用地 5.2ha

交通機能用地 10.9ha

泊地(-6.5)

交通機能用地 10.9ha

交通機能用地 10.9ha

交通機能用地 10.9ha

交通機能用地 10.9ha

交通機能用地 10.9ha

泊地(-6.5)

交通機能用地 10.9ha

交通機能用地 10.9ha

交通機能用地 10.9ha

交通機能用地 10.9ha

交通機能用地 10.9ha

泊地(-6.5)

交通機能用地 10.9ha

交通機能用地 10.9ha

交通機能用地 10.9ha

交通機能用地 10.9ha

交通機能用地 10.9ha

泊地(-6.5)

交通機能用地 10.9ha

交通機能用地 10.9ha

交通機能用地 10.9ha

交通機能用地 10.9ha

交通機能用地 10.9ha

泊地(-6.5)

交通機能用地 10.9ha

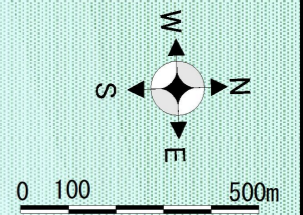
交通機能用地 10.9ha

交通機能用地 10.9ha

交通機能用地 10.9ha

交通機能用地 10.9ha

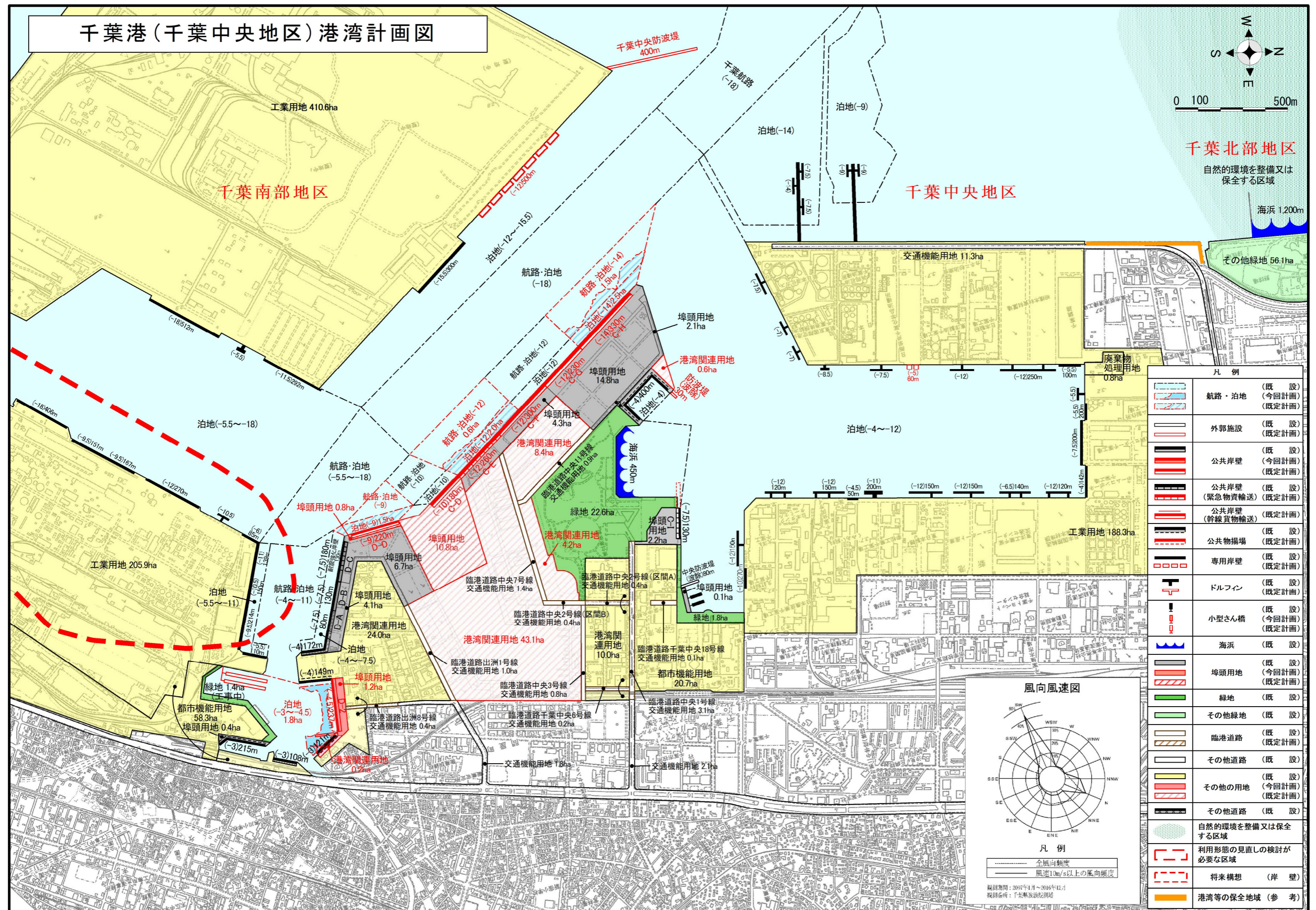
千葉港(千葉中央地区)港湾計画図



千葉北部地区
自然環境を整備又は
保全する区域

海浜 1,200m

千葉中央地区



凡例	
	航路・泊地 (既設/今回計画/既定計画)
	外郭施設 (既設/既定計画)
	公共岸壁 (既設/今回計画/既定計画)
	公共岸壁 (緊急物資輸送) (既定計画)
	公共岸壁 (幹線貨物輸送) (既定計画)
	公共物揚場 (既設)
	専用岸壁 (既設/既定計画)
	ドルフィン (既設/既定計画)
	小型さん橋 (既設/今回計画/既定計画)
	海浜 (既設)
	埠頭用地 (既設/今回計画/既定計画)
	緑地 (既設)
	その他緑地 (既設)
	臨港道路 (既設/既定計画)
	その他道路 (既設)
	その他の用地 (既設/今回計画/既定計画)
	その他道路 (既設)
	自然環境を整備又は保全する区域
	利用形態の見直しの検討が必要な区域
	将来構想 (岸壁)
	港湾等の保全地域 (参考)

