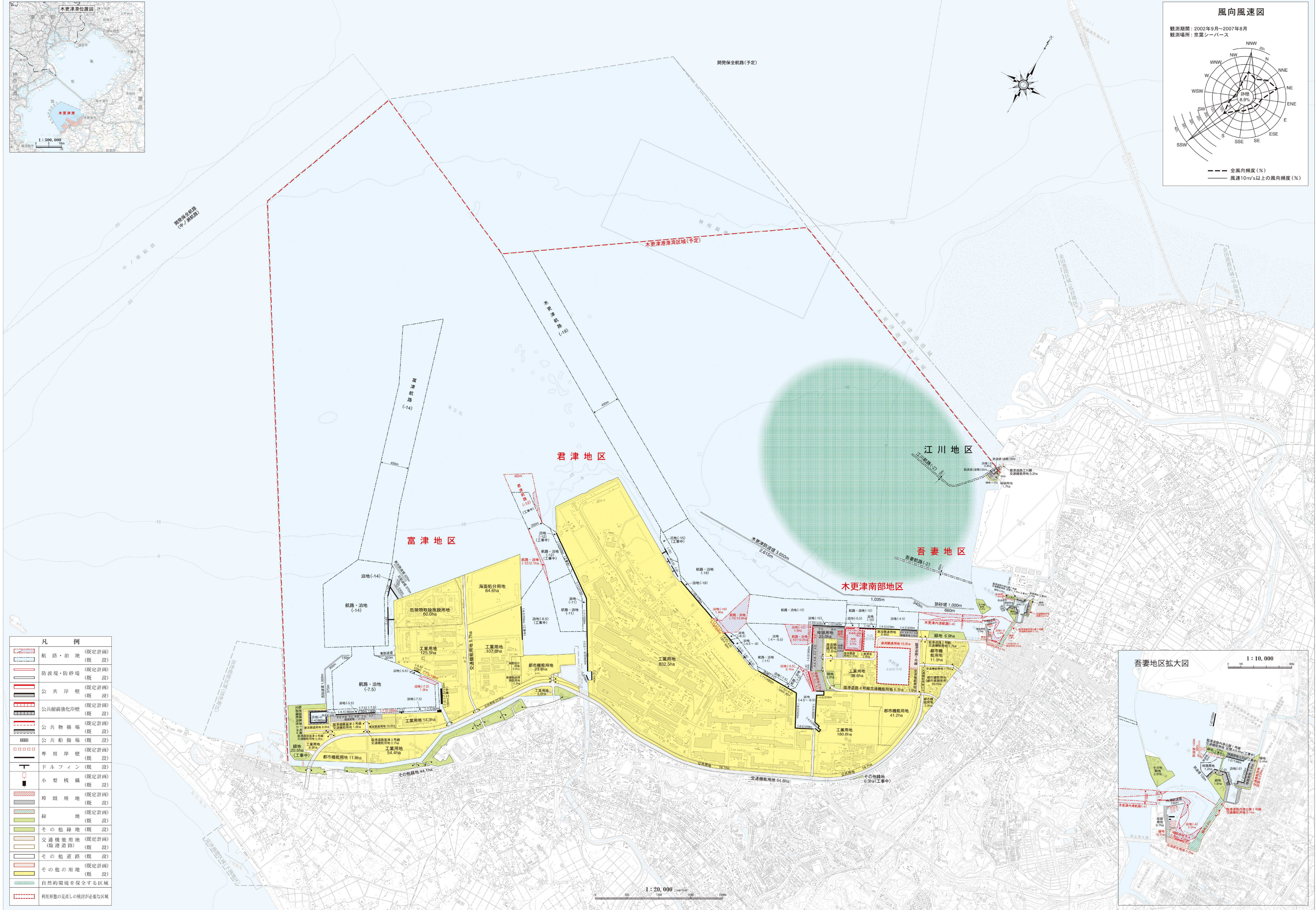
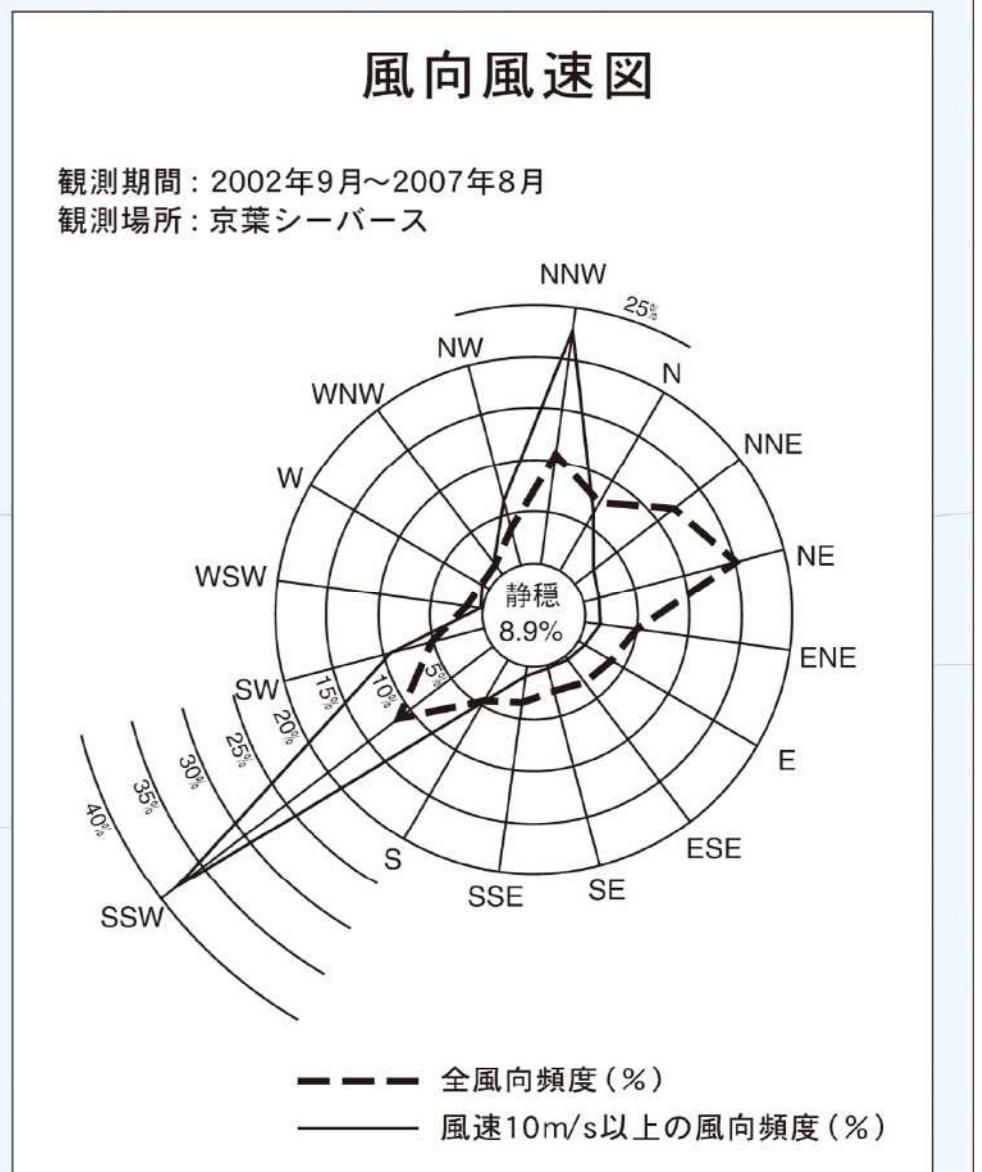
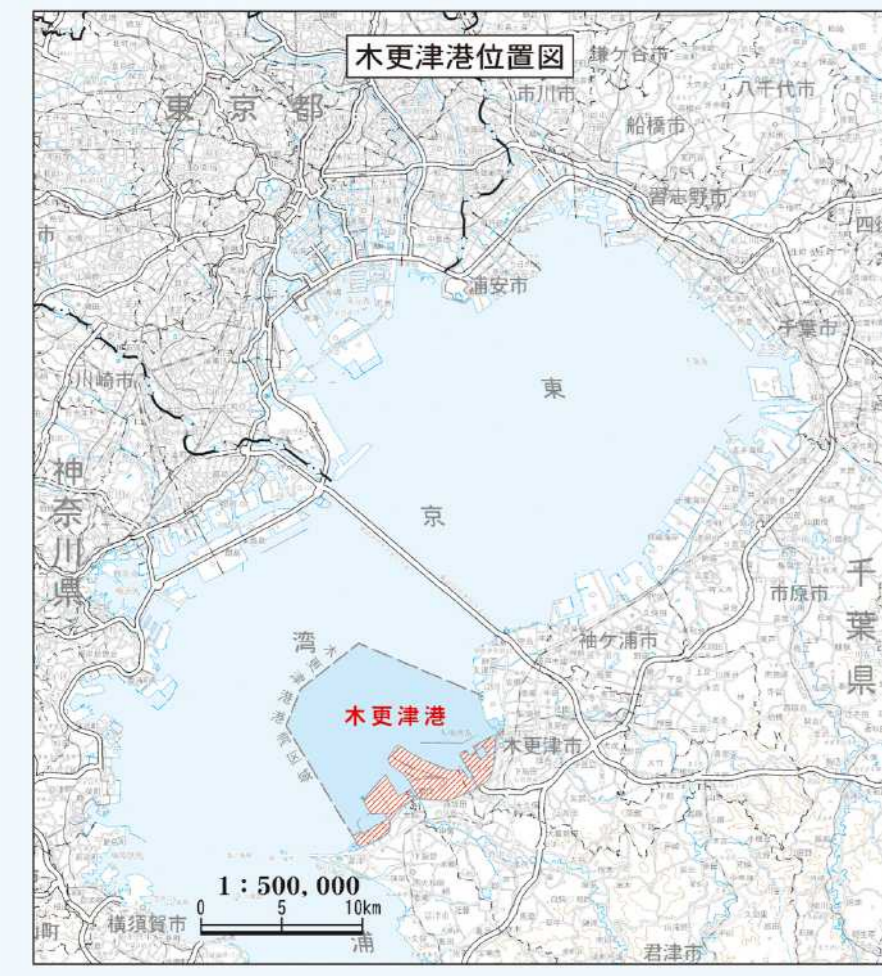


# 木更津港港湾計画図

この地図の内容については、国土交通省の承認を得て、建設省の  
2万5千分の1倍尺図を基に作成した。  
（図面番号：第344号（昭和11年））



凡 例	
	航路・泊地 (既定計画)
	(既 設)
	防波堤・防砂堤 (既定計画)
	(既 設)
	公共岸壁 (既定計画)
	(既 設)
	公共岸壁強化岸壁 (既定計画)
	(既 設)
	公共岸壁増設 (既定計画)
	(既 設)
	ドルフィン (既定計画)
	(既 設)
	小型橋 (既定計画)
	(既 設)
	埠頭用地 (既定計画)
	(既 設)
	緑地 (既定計画)
	(既 設)
	その他緑地 (既定計画)
	(既 設)
	交通機能用地 (既定計画)
	(既 設)
	その他道路 (既定計画)
	(既 設)
	その他の用地 (既定計画)
	(既 設)
	自然環境を保全する区域
	利用形態の見直しが必要な区域

