

調 査 の 概 要

1. 調査の目的

この調査は、県民の生活と県政の主要分野にわたる県民の関心、要望、意向などをとらえ、県政推進の基礎資料とすることを目的とする。

2. 調査の項目

(1) 県民意識調査

- ① 環境と生活について
- ② 健康と福祉について
- ③ 千葉県の農産物について
- ④ 市民活動について
- ⑤ 千葉県の施策・政策について
- ⑥ 広報・広聴活動について

(2) 県政の主要課題

「生き物」とその環境を守る取り組みについて

(3) 県政への要望

3. 調査の設計

(1) 調査地域 千葉県全域

(2) 調査対象 満 20 歳以上の男女個人

(3) 標本数 3,000 人

(4) 抽出方法 層化二段無作為抽出法

※層化二段無作為抽出法とは、行政単位と地域によって県内をブロックごとに分類し（層化）、各層に調査地点を人口に応じて比例配分し、国勢調査における調査区域及び住民基本台帳を利用して（二段）、各地点ごとに一定数のサンプル抽出を行うものである。

(5) 調査方法 郵送法（郵送配付－郵送回収）

(6) 調査時期 平成 19 年 8 月 2 日～ 8 月 22 日

4. 調査機関

株式会社エスピー研

5. 回収結果

標本数	(A)	3,000件
総回収数	(B)	1,470件
	有効回収数 (C)	1,466件
	無効回収数	4件
回収率	(B / A)	49.0%
有効回収率	(C / A)	48.9%

標本抽出方法

調査対象 : 千葉県内の市町村に居住する満 20 歳以上の男女個人
 標本数 : 3,000 人
 地点数 : 市部 190 地点
 郡部 10 地点
 計 200 地点
 抽出法 : 層化二段無作為抽出法

[層 化]

1. 県内を、次の 4 地域に分類した。

地域名	該 当 市 郡 名
中央地域	千葉市、茂原市、東金市、習志野市、勝浦市、市原市、八千代市、山武市、 いすみ市、山武郡、長生郡、夷隅郡
東地域	銚子市、成田市、佐倉市、旭市、四街道市、八街市、印西市、白井市、 富里市、匝瑳市、香取市、印旛郡、香取郡
南地域	館山市、木更津市、鴨川市、君津市、富津市、袖ヶ浦市、南房総市、 安房郡
西地域	市川市、船橋市、松戸市、野田市、柏市、流山市、我孫子市、鎌ヶ谷市、 浦安市



2. 各地域内においては、さらに市部、郡部に分け、層とした。

(注) ここでいう市とは、平成19年4月1日現在市制施行の地域をさす。

[標本数の配分]

各地域・市郡規模別の層における満20歳以上の人口（平成19年4月1日現在の推定数）に対して、3,000の標本数を比例配分した。

[抽出]

- 平成17年国勢調査時に設定された調査区を、第1次抽出単位となる調査単位として使用した。
- 調査地点の抽出は、調査地点が2地点以上に割り当てられた層については、

$$\left[\frac{\text{層における調査区数の合計}}{\text{層で算出された調査地点数}} = \text{抽出間隔} \right]$$
 を算出し、等間隔抽出法によって抽出した。
- 抽出に際しての各層内における市町村の配列順序は、平成17年国勢調査時の「標準地域コード一覧」に従った。
- 調査地点における対象者の抽出は、調査地点の範囲内（町・丁目・番地等を指定）を、住民基本台帳から等間隔抽出法によって抽出した。
 以上の結果、各地域・市郡別（層別）の標本数・調査地点数は、次のとおりである。

地域 \ 市郡	市部	郡部	計
中 央	1,491,783	159,507	1,651,290
	894	96	990
	60	6	66
東	739,693	88,399	828,092
	443	58	501
	30	4	34
南	381,173	8,582	389,755
	229	0	229
	15	0	15
西	2,134,968	0	2,134,968
	1,280	0	1,280
	85	0	85
計	4,747,617	256,488	5,004,105
	2,846	154	3,000
	190	10	200

(注) 上段は満20歳以上の人口（平成19年4月1日現在）、中段は標本数、下段は調査地点数である。

調査地点一覧

地域	調査地点名	標本数	地域	調査地点名	標本数	
中央地域	千葉市中央区新宿1丁目	15	中央地域	習志野市谷津5丁目	14	
	千葉市中央区葛城3丁目	15		習志野市屋敷2丁目	15	
	千葉市中央区松波3丁目	15		習志野市本大久保3丁目	15	
	千葉市中央区星久喜町	15		習志野市鷺沼台3丁目	15	
	千葉市中央区白旗3丁目	15		市原市国分寺台中央1丁目	15	
	千葉市中央区生実町	15		市原市海士有木	15	
	千葉市中央区若草1丁目	15		市原市辰巳台東2丁目	15	
	千葉市花見川区幕張町5丁目	14		市原市中高根	15	
	千葉市花見川区朝日ヶ丘3丁目	15		市原市青柳	15	
	千葉市花見川区幕張本郷5丁目	15		市原市君塚2丁目	15	
	千葉市花見川区作新台2丁目	15		市原市菊間	14	
	千葉市花見川区犢橋町	15		市原市有秋台東2丁目	15	
	千葉市花見川区朝日ヶ丘2丁目	15		市原市五井西1丁目	15	
	千葉市稲毛区稲毛2丁目	15		市原市古敷谷	15	
	千葉市稲毛区園生町	15		八千代市萱田	15	
	千葉市稲毛区稲毛東6丁目	15		八千代市ゆりのき台5丁目	15	
	千葉市稲毛区柏台	15		八千代市村上団地	15	
	千葉市若葉区都賀2丁目	14		八千代市勝田台5丁目	15	
	千葉市若葉区西都賀1丁目	15		八千代市八千代台東6丁目	15	
	千葉市若葉区貝塚町	15		八千代市高津団地	15	
	千葉市若葉区みつわ台4丁目	15		山武市成東	14	
	千葉市若葉区北大宮台	15		山武市木原	15	
	千葉市緑区辺田町	15		いすみ市大原	15	
	千葉市緑区誉田町1丁目	15		山武郡大網白里町ながた野1丁目	16	
	千葉市緑区あすみが丘3丁目	15		山武郡大網白里町四天木	16	
	千葉市緑区おゆみ野中央8丁目	15		山武郡芝山町新井田新田	16	
	千葉市美浜区真砂3丁目	15		山武郡横芝光町屋形	16	
	千葉市美浜区稲毛海岸4丁目	14		長生郡長生村岩沼	16	
	千葉市美浜区高浜4丁目	15		夷隅郡大多喜町横山	16	
	千葉市美浜区幸町1丁目	15		東地域	銚子市小畑町	15
	千葉市美浜区高浜1丁目	15			銚子市上野町	15
	茂原市東茂原	15			成田市不動ヶ丘	15
	茂原市三ヶ谷	15			成田市中台3丁目	15
東金市田中	15	成田市玉造4丁目	15			
東金市下武射田	15	成田市芝	14			
習志野市袖ヶ浦2丁目	15	成田市大和田	15			
習志野市香澄1丁目	15	佐倉市宮前3丁目	15			

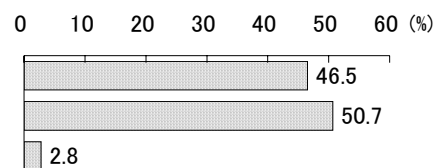
地域	調査地点名	標本数	地域	調査地点名	標本数
東地域	佐倉市染井野7丁目	15	南地域	富津市宇藤原	16
	佐倉市王子台2丁目	14		袖ヶ浦市長浦駅前4丁目	15
	佐倉市中志津2丁目	15		南房総市南無谷	15
	佐倉市西志津7丁目	15		南房総市千田	15
	旭市口	15	西地域	市川市南八幡3丁目	15
	旭市井戸野	14		市川市東菅野3丁目	16
	旭市塙	15		市川市中山4丁目	15
	四街道市和良比	15		市川市新田2丁目	15
	四街道市千代田5丁目	15		市川市東菅野2丁目	15
	八街市八街ろ	14		市川市原木1丁目	15
	八街市大木	15		市川市市川南3丁目	15
	八街市八街は	15		市川市国分1丁目	15
	印西市平岡	15		市川市妙典3丁目	15
	印西市木刈3丁目	14		市川市曾谷7丁目	15
	白井市堀込2丁目	15		市川市塩焼1丁目	15
	白井市折立	15		市川市堀之内2丁目	15
	富里市七栄	15		市川市行徳駅前1丁目	15
	富里市日吉台3丁目	14		市川市南行徳1丁目	15
	匝瑳市亀崎	15		市川市欠真間2丁目	15
	香取市佐原イ	15		市川市相之川1丁目	15
	香取市大戸川	15		市川市島尻	16
	香取市長岡	14		船橋市市場4丁目	15
	印旛郡酒々井町東酒々井6丁目	15		船橋市宮本4丁目	15
	印旛郡印旛村吉田	14		船橋市印内町	15
	印旛郡栄町北辺田	15		船橋市本中山4丁目	15
	香取郡多古町大門	14		船橋市海神6丁目	15
南地域	館山市八幡	15		船橋市夏見2丁目	15
	館山市船形	15		船橋市上山町1丁目	15
	木更津市清見台東3丁目	16		船橋市藤原6丁目	15
	木更津市請西3丁目	15		船橋市金杉台1丁目	15
	木更津市西岩根	15	船橋市八木が谷4丁目	15	
	木更津市真里谷	16	船橋市坪井町	15	
	鴨川市内浦5区	15	船橋市新高根5丁目	15	
	君津市南子安1丁目	15	船橋市高根台7丁目	15	
	君津市北子安6丁目	16	船橋市習志野台7丁目	15	
	君津市長谷川	15	船橋市飯山満町3丁目	15	
	富津市岩瀬	15	船橋市薬円台4丁目	15	

地域	調査地点名	標本数	地域	調査地点名	標本数
西地域	船橋市三山1丁目	15	西地域	流山市駒木	15
	船橋市前原西6丁目	15		流山市こうのす台	15
	船橋市浜町2丁目	15		我孫子市白山3丁目	15
	松戸市小根木	15		我孫子市栄	15
	松戸市古ヶ崎	15		我孫子市湖北台8丁目	16
	松戸市松戸新田	15		我孫子市布佐	15
	松戸市松戸	15		鎌ヶ谷市道野辺中央4丁目	15
	松戸市古ヶ崎3丁目	15		鎌ヶ谷市右京塚	15
	松戸市千駄堀	15		鎌ヶ谷市西佐津間1丁目	15
	松戸市常盤平4丁目	15		浦安市猫実4丁目	15
	松戸市西馬橋5丁目	15		浦安市海楽2丁目	15
	松戸市新松戸7丁目	15		浦安市富士見5丁目	15
	松戸市幸谷	15		浦安市美浜5丁目	15
	松戸市小金原6丁目	15		浦安市今川2丁目	15
	松戸市五香4丁目	15		浦安市北栄1丁目	15
	松戸市高塚新田	15			
	松戸市久保平賀	15			
	松戸市六実6丁目	15			
	松戸市西馬橋4丁目	15			
	野田市下三ヶ尾	16			
	野田市上花輪	15			
	野田市岩名1丁目	15			
	野田市新田戸	15			
	柏市中央1丁目	15			
	柏市豊四季台3丁目	15			
	柏市あかね町	15			
	柏市旭町8丁目	15			
	柏市西町	15			
	柏市北柏4丁目	15			
	柏市南逆井2丁目	15			
	柏市光が丘1丁目	16			
	柏市西柏台2丁目	15			
	柏市花野井	15			
柏市大津ヶ丘1丁目	15				
流山市野々下6丁目	15				
流山市宮園1丁目	15				
流山市流山2丁目	15				

回答者の属性

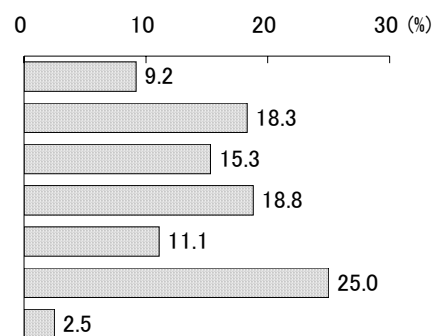
1. 性

	基数	構成比
1 男性	682	46.5
2 女性	743	50.7
(無回答)	41	2.8
全 体	1,466	100.0



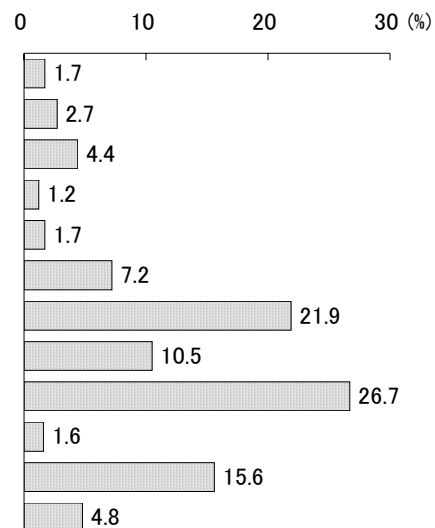
2. 年 代

	基数	構成比
1 20代	135	9.2
2 30代	268	18.3
3 40代	224	15.3
4 50代	275	18.8
5 60～64歳	162	11.1
6 65歳以上	366	25.0
(無回答)	36	2.5
全 体	1,466	100.0



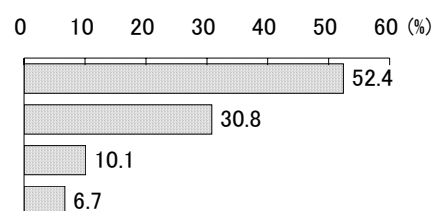
3. 本人職業

	基数	構成比	
自営業	1 農林漁業	25	1.7
	2 商工サービス業	39	2.7
	3 自由業	64	4.4
従家業族	4 農林漁業	17	1.2
	5 商工サービス業	25	1.7
勤め人	6 管理職	106	7.2
	7 専門技術・事務職	321	21.9
	8 労務職	154	10.5
無職	9 主婦	392	26.7
	10 学生	23	1.6
	11 その他	229	15.6
(無回答)	71	4.8	
全 体	1,466	100.0	



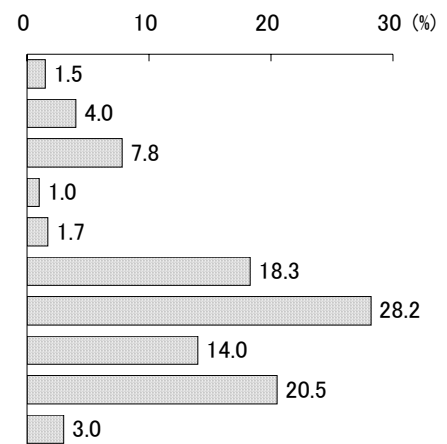
4. 世帯内の地位

	基数	構成比
1 実質上の世帯主	768	52.4
2 家事担当者	452	30.8
3 その他	148	10.1
(無回答)	98	6.7
全 体	1,466	100.0



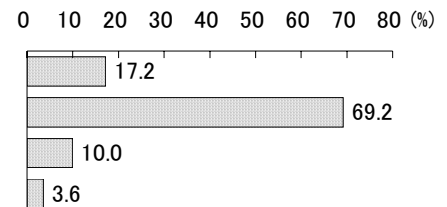
5. 世帯主職業

		基数	構成比
自営業	1 農林漁業	9	1.5
	2 商工サービス業	24	4.0
	3 自由業	47	7.8
従家業族	4 農林漁業	6	1.0
	5 商工サービス業	10	1.7
勤め人	6 管理職	110	18.3
	7 専門技術職・事務職	169	28.2
	8 労務職	84	14.0
	9 主婦	123	20.5
	(無回答)	18	3.0
	全体	600	100.0



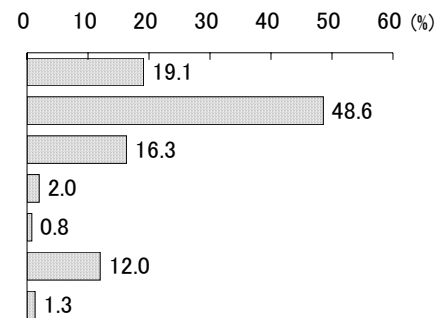
6. 未既婚

	基数	構成比
1 未婚	252	17.2
2 既婚（配偶者有）	1,015	69.2
3 既婚（配偶者離死別）	146	10.0
(無回答)	53	3.6
全体	1,466	100.0



7. 子どもの人数

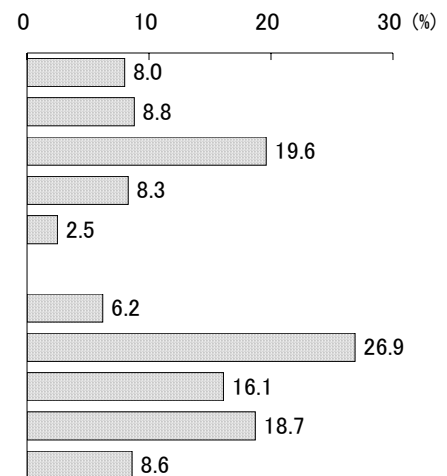
	基数	構成比
1 1人	222	19.1
2 2人	564	48.6
3 3人	189	16.3
4 4人	23	2.0
5 5人以上	9	0.8
6 子どもはいない	139	12.0
(無回答)	15	1.3
全体	1,161	100.0



8. 子どもの成長段階

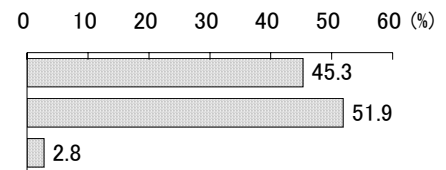
※1人の回答者が複数回答で行う設問であるため、基数・構成比ともに選択項目の合計が全体数を上回る。

	基数	構成比
1 0～2歳の子ども	81	8.0
2 3歳以上の未就学の子ども	89	8.8
3 小学校・中学校在学中の子ども	197	19.6
4 高校在学中の子ども	84	8.3
5 短大・高専・各種学校・専修学校在学中の子ども	25	2.5
6 大学・大学院在学中の子ども	62	6.2
7 学校を終えた未婚の子ども	271	26.9
8 結婚した子ども	162	16.1
9 同居している子どもはいない	188	18.7
(無回答)	87	8.6
全体 (上記「7.子どもの人数」の1から5の計)	1,007	—



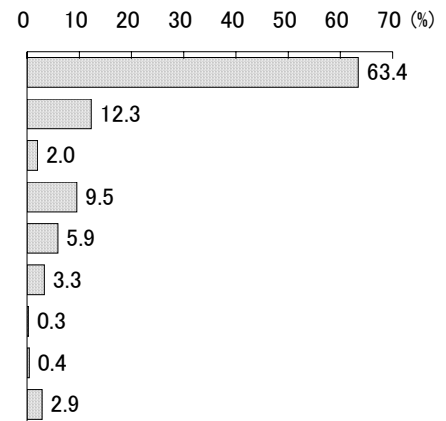
9. 高齢者の同居の有無

	基数	構成比
1 いる（対象者本人を含む）	664	45.3
2 いない	761	51.9
（無回答）	41	2.8
全 体	1,466	100.0



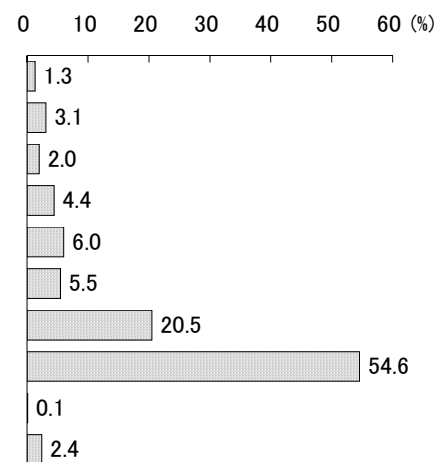
10. 住 宅

	基数	構成比	
持家	1 持家（一戸建）	930	63.4
	2 分譲マンション・アパート	180	12.3
持家以外	3 民間の借家（一戸建）	30	2.0
	4 賃貸のアパート・マンション	139	9.5
	5 公社・公団・県市町村営住宅	86	5.9
	6 社宅などの給与住宅	49	3.3
	7 住み込み・寮・寄宿舎	4	0.3
	8 その他	6	0.4
（無回答）	42	2.9	
全 体	1,466	100.0	



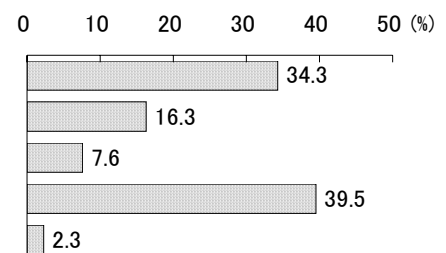
11. 県内居住年数

	基数	構成比
1 1年未満	19	1.3
2 1年～3年未満	46	3.1
3 3年～5年未満	30	2.0
4 5年～10年未満	64	4.4
5 10年～15年未満	88	6.0
6 15年～20年未満	80	5.5
7 20年～30年未満	301	20.5
8 30年以上	801	54.6
9 わからない	2	0.1
（無回答）	35	2.4
全 体	1,466	100.0



12. 地 域

	基数	構成比
1 中央地域	503	34.3
2 東地域	239	16.3
3 南地域	111	7.6
4 西地域	579	39.5
（無回答）	34	2.3
全 体	1,466	100.0



(報告書の見方)

本報告書を読む際に、次の点に留意してください。

- (1) 比率はすべて百分比で表し、小数点以下第2位を四捨五入して算出した。このために、百分比の合計が100%にならないことがある。
- (2) 基数となるべき実数はnとして掲載した。その比率は件数を100%として算出した。
- (3) 1人の回答者が複数回答で行う設問では、その比率の合計が100%を上回ることがある。
- (4) 前回調査の設問から、分かりやすく実態に合わせたものにするため、表現等を変更したものがある。
- (5) この調査の標本誤差は次の式によって得られる。但し、信頼度を95%とする。

$$b = 2 \sqrt{\frac{N-n}{N-1} \times \frac{P(1-P)}{n}}$$

b = 標本誤差
 N = 母集団数
 n = 比率算出の基数 (サンプル数)
 P = 回答比率

次に、本調査の標本誤差の早見表をあげる。

回答比率 (P) 基数 (n)		10%または 90%前後	20%または 80%前後	30%または 70%前後	40%または 60%前後	50%前後
		総数	1,466人	± 2.22%	± 2.95%	± 3.39%
中央地域	503	± 3.78%	± 5.04%	± 5.78%	± 6.18%	± 6.31%
東地域	239	± 5.49%	± 7.32%	± 8.38%	± 8.96%	± 9.15%
南地域	111	± 8.05%	± 10.74%	± 12.30%	± 13.15%	± 13.42%
西地域	579	± 3.53%	± 4.70%	± 5.39%	± 5.76%	± 5.88%
男性	682	± 3.25%	± 4.33%	± 4.96%	± 5.31%	± 5.42%
女性	743	± 3.11%	± 4.15%	± 4.76%	± 5.08%	± 5.19%