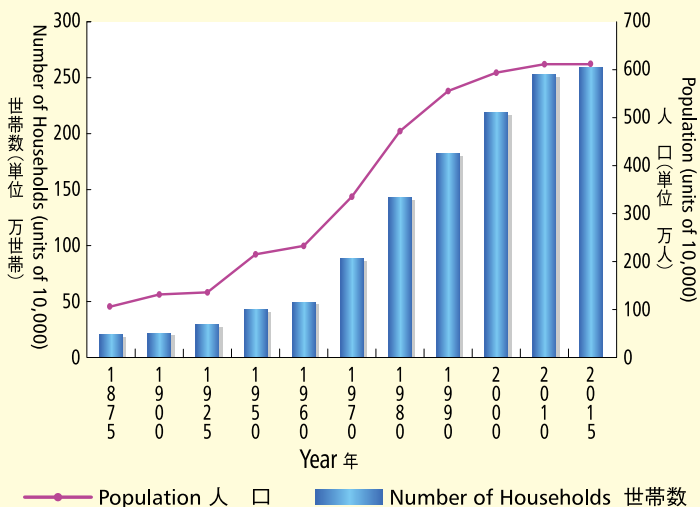


# Prefectural Profile

## 千葉県概要

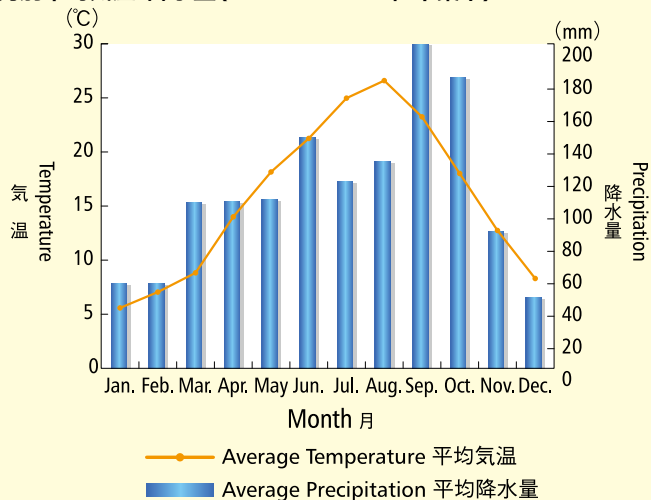
### Change in the Population and Number of Households in Chiba Prefecture

千葉県の人口と世帯数の推移



### Monthly Average Temperature and Precipitation in Chiba City (1981-2010)

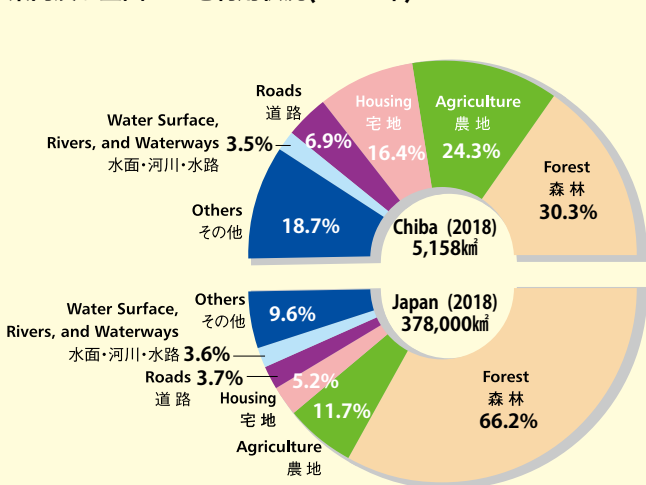
月別平均気温・降水量(1981~2010年 千葉市)



Annual Average Temperature 年間平均気温 15.7°C  
Annual Average Precipitation 年間平均降水量 1,387.3mm

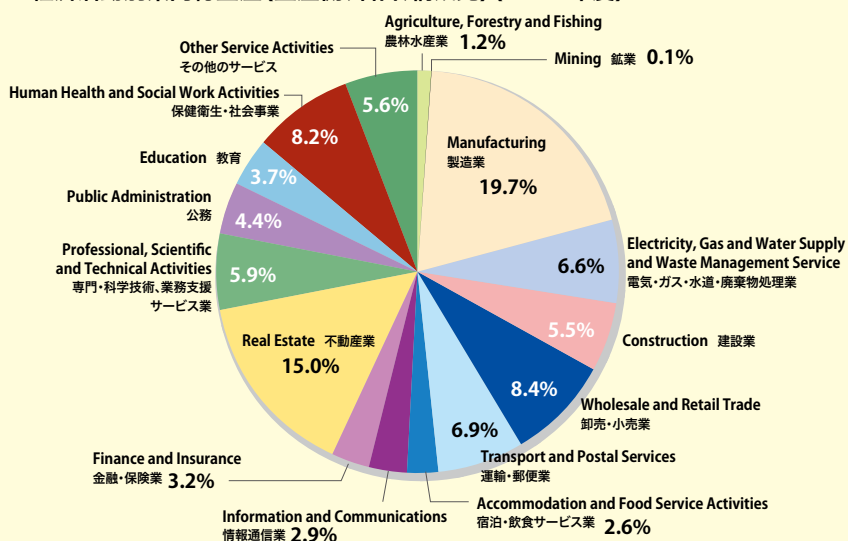
### Land Area Use in Chiba Prefecture and Japan (FY 2018)

県内及び全国の土地利用状況(2018年)



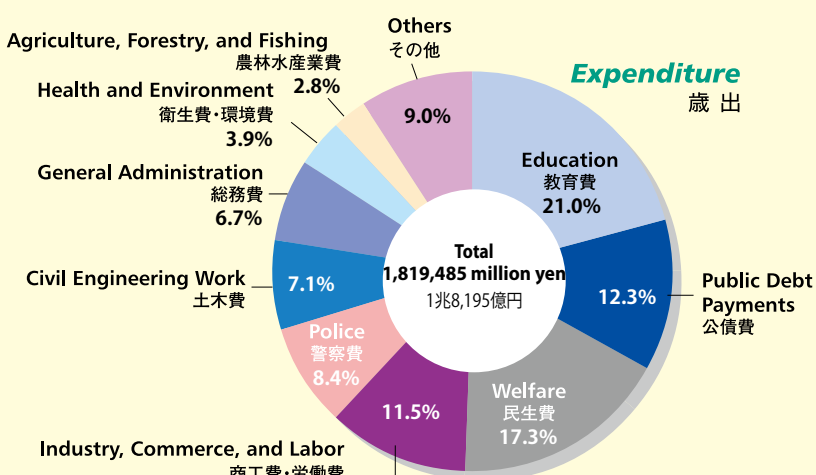
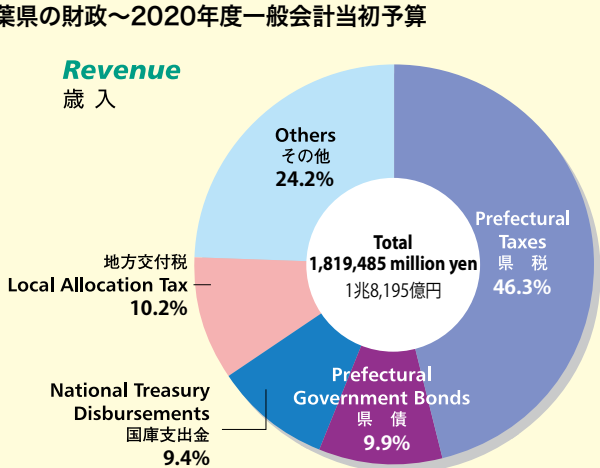
### Gross Prefectural Domestic Product classified by Economic Activities (Production approach: at current prices: percentage distribution) (FY 2017)

経済活動別県内総生産(生産側、名目、構成比)(2017年度)



### Finance of Chiba Prefectural Government ~General Account Budget for FY 2020

千葉県の財政~2020年度一般会計当初予算



General Account Budget of Chiba Prefectural Government for FY 2020: 1.8 trillion yen 2020年度一般会計当初予算は、1兆8,195億円

## Statistics of Chiba Prefecture and Japan 千葉県と全国の主要データ

Category 項目	Chiba Prefecture 千葉県	Japan 全国
Capital 県庁所在地	Chiba City (千葉市)	Tokyo (東京)
Population 人口	6,280,344 (2020.4.1) No. 6 of 47 prefectures 全国第6位	127,094,745 (2015.10.1) 確報値 No. 10 in the world 世界第10位
Population Density 人口密度	1,217.7/km <sup>2</sup> (2020.4.1) No. 6 of 47 prefectures 全国第6位	340.8/km <sup>2</sup> (2015.10.1) 注)1 No. 9 in the world 世界第9位
Number of Registered Foreign Residents 在留外国人数	165,162 (2019.12.31) 2.6% of population 県人口の2.6% No. 6 of 47 prefectures 全国第6位	2,933,137 (2019.12.31) 2.3% of population 人口の2.3%
Land Area 面積	5,158km <sup>2</sup> (2020) No. 28 of 47 prefectures 全国第28位	377,975km <sup>2</sup> (2020) No. 61 in the world 世界第61位
GDP (Gross Domestic Product) 県(国)内総生産(生産側・名目) (FY 2017・2017年度)	21.1 trillion yen 注)2 No. 7 of 47 prefectures 21兆1,069億円 全国第7位	547.4 trillion yen 注)3 547兆4,085億円
Annual Manufactured Products Shipments 製造品出荷額等(従業者4人以上の事業所)(2018)	13.1trillion yen 注)4 No. 7 of 47 prefectures 13兆1,432億円 全国第7位	331.8 trillion yen 331兆8,094億円
Annual Commodity Sales 年間商品販売額(2015)	12.5 trillion yen No. 9 of 47 prefectures 12兆5,632億円 全国第9位	544.8 trillion yen 544兆8,359億円
Agricultural Production 農業産出額(2018)	425.9 billion yen No. 4 of 47 prefectures 4,259億円 全国第4位	9.1 trillion yen 9兆1,283億円
Fish Catch 海面漁業漁獲量(2018)	132,726 tons No. 6 of 47 prefectures 13万2,726トン 全国第6位	3,359,456 tons 335万9,456トン
National Income Per Capita 1人当たりの県(国)民所得 (FY 2017・2017年度)	3,193,000 yen 注)2 No. 12 of 47 prefectures 319.3万円 全国第12位	3,190,000 yen 注)3 319万円
Number of Establishments (Privately owned) 事業所数(民間)(2016.6.1)確報	196,579 No. 9 of 47 prefectures 全国第9位	5,578,975
Number of Employees (Privately owned) 従業者数(民間)(2016.6.1)確報	2,114,259 No. 9 of 47 prefectures 全国第9位	56,872,826
Number of Municipalities 市区町村数(2020.6.1)	54 (37 Cities, 16 Towns, 1 Village) 54市町村(37市16町1村)	1,741 (792 Cities, 23 Wards, 743 Towns, 183 Villages) 1,741市区町村(792市23区743町183村)
Number of Certified NPOs NPO法人認証数(2020.3.31)	1,989	51,269

注)1 人口1,000万以上の国で比較した場合の順位 Ranking in comparison with countries with over 10 million inhabitants  
注)2 平成29年度県民経済計算 Annual Report on Prefectural Accounts for FY 2017  
注)3 平成29年度国民経済計算年報 Annual Report on National Accounts for FY 2017  
注)4 2019年工業統計調査 Industrial Statistics Survey for FY 2019

## Symbols of Chiba Prefecture 千葉県のシンボル



### Logo 県章

This logo was established on Dec.28, 1909  
カタカナの「チ」と「ノ」を図案化したもので、1909  
年に制定されました。



### Tree 県の木ーマキ Maki (Podocarp)

Designated on Sep.29, 1966, the maki is  
suited to Chiba's climate and can be  
found in parks, gardens, and streetsides  
around the prefecture.

県の気候風土にあい、街路、公園、庭木な  
どで県民の目によく触れる木として1966  
年に選ばれました。

### CHI-BA+KUN 千葉県のマスコットキャラクター チーバくん



This cute and lovable  
character, shaped like  
Chiba Prefecture, became  
our mascot on Jan.1, 2011.  
千葉県を模した姿とかわいらし  
いデザインから、2011年1月に  
千葉県のマスコットキャラクター  
となりました。



### Flower 県の花ー菜の花

**Nanohana (Rape Blossom)**  
Chosen in April 1954, the nanohana brings  
cheerful yellow color to fields all over Chiba.  
1954年に一般から公募され、正式には決められて  
いませんが、「菜の花」として広く親しまれています。



### Bird 県の鳥ーホオジロ Hojiro (Siberian Meadow Bunting)

Designated on May 10, 1965, the hojiro  
is an often seen and much loved  
resident of Chiba's skies.  
県内に生息し、県民に最も親しまれている  
鳥として、1965年に選ばれました。



### Fish 県の魚ータイ

**Tai (Sea Bream)**  
Designated on Feb.23, 1989, the tai has  
played an important role in Chiba's history.  
本県にゆかりが深く、明るいイメージをもち、本県  
の発展を象徴する魚として1989年に選ばれました。