

表題部 (土地の表示)		調製	平成14年6月19日	不動産番号	0423000377179
地図番号	余白	筆界特定	余白		
所在	印西市小林字道作			余白	
①地番	②地目	③地積	町反畝	原因及びその日付〔登記の日付〕	
2800番	山林	⑩	6915	余白	
2800番1	余白		940	①③2800番1、同番2、3に分筆 〔昭和48年3月14日〕	
余白	余白		62	③2800番1、同番4、5に分筆 〔昭和48年4月5日〕	
余白	余白		2163	③錯誤 〔昭和48年4月12日〕	
余白	余白	余白		昭和63年法務省令第37号附則第2条第2項 の規定により移記 平成14年6月19日	
余白	余白		7997	③2800番2ないし2800番5を合筆 〔平成22年3月26日〕	
余白	余白		7642	③錯誤 〔平成22年3月26日〕	

権利部 (甲区) (所有権に関する事項)			
順位番号	登記の目的	受付年月日・受付番号	権利者その他の事項
1	所有権移転	昭和48年11月2日 第9815号	原因 昭和48年11月2日買収 所有者 千葉県 順位11番の登記を移記
	余白	余白	昭和63年法務省令第37号附則第2条第2項 の規定により移記 平成14年6月19日
2	合併による所有権登記	平成22年3月26日 第7263号	所有者 千葉県



これは登記記録に記録されている事項の全部を証明した書面である。ただし、登記記録の乙区に記録されている事項はない。

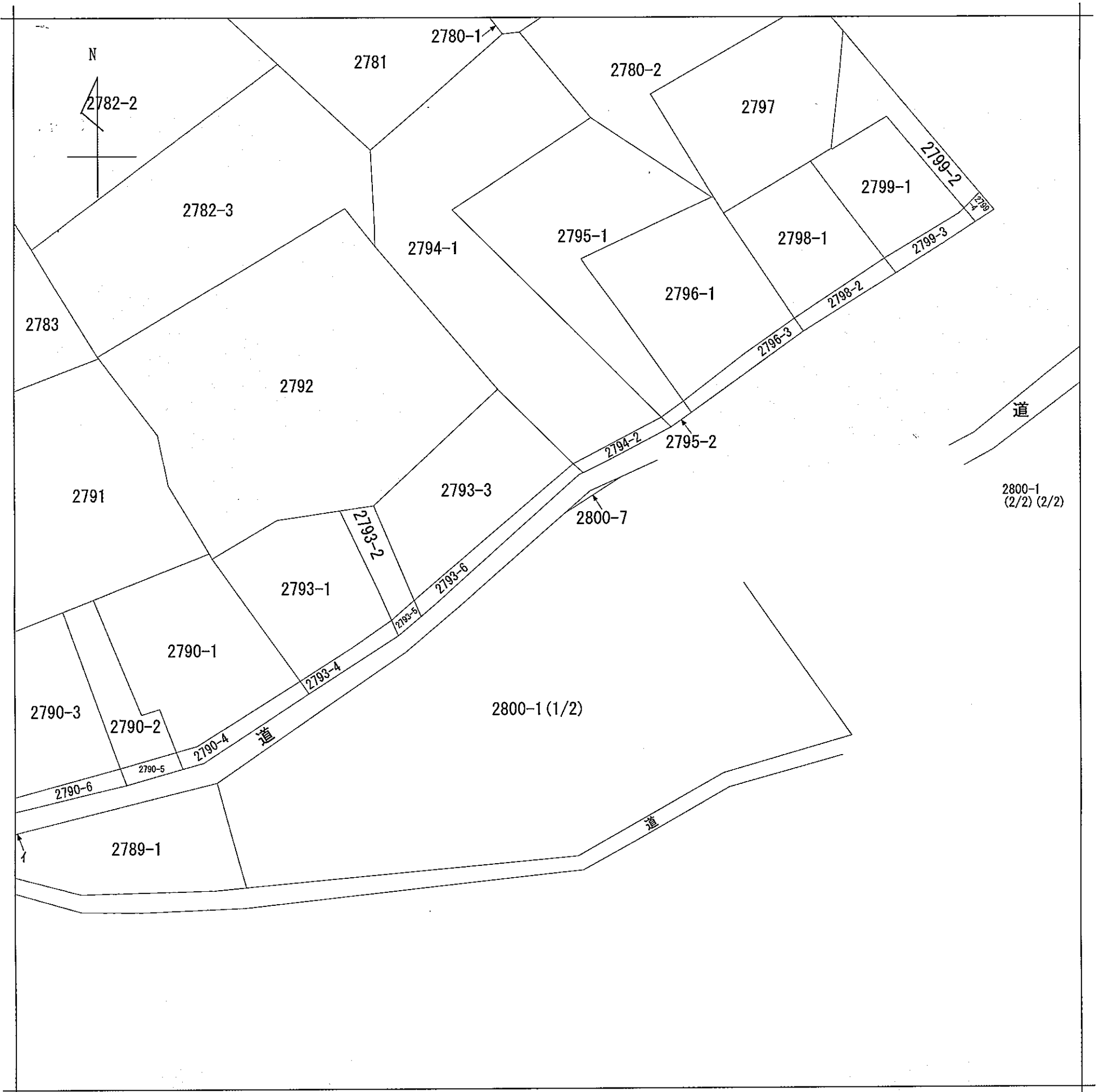
令和5年5月31日  
千葉地方務局成田出張所

登記官

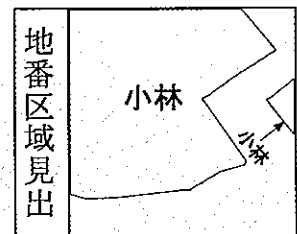
吉原卓



\* 下線のあるものは抹消事項であることを示す。



(注) 地図に準ずる図面は、土地の区画を明確にした不動産登記法所定の地図が備え付けられるまでの間、これに代わるものとして備え付けられている図面で、土地の位置及び形状の概略を記載した図面です。




請求部	所在	印西市小林字道作			地番	2800番1		
出力縮尺	1/600	精度区分	座標系番号又は記号	分類	地図に準ずる図面		種類	旧土地台帳附属地図
作成年月日				備付年月日(原図)			補記事項	

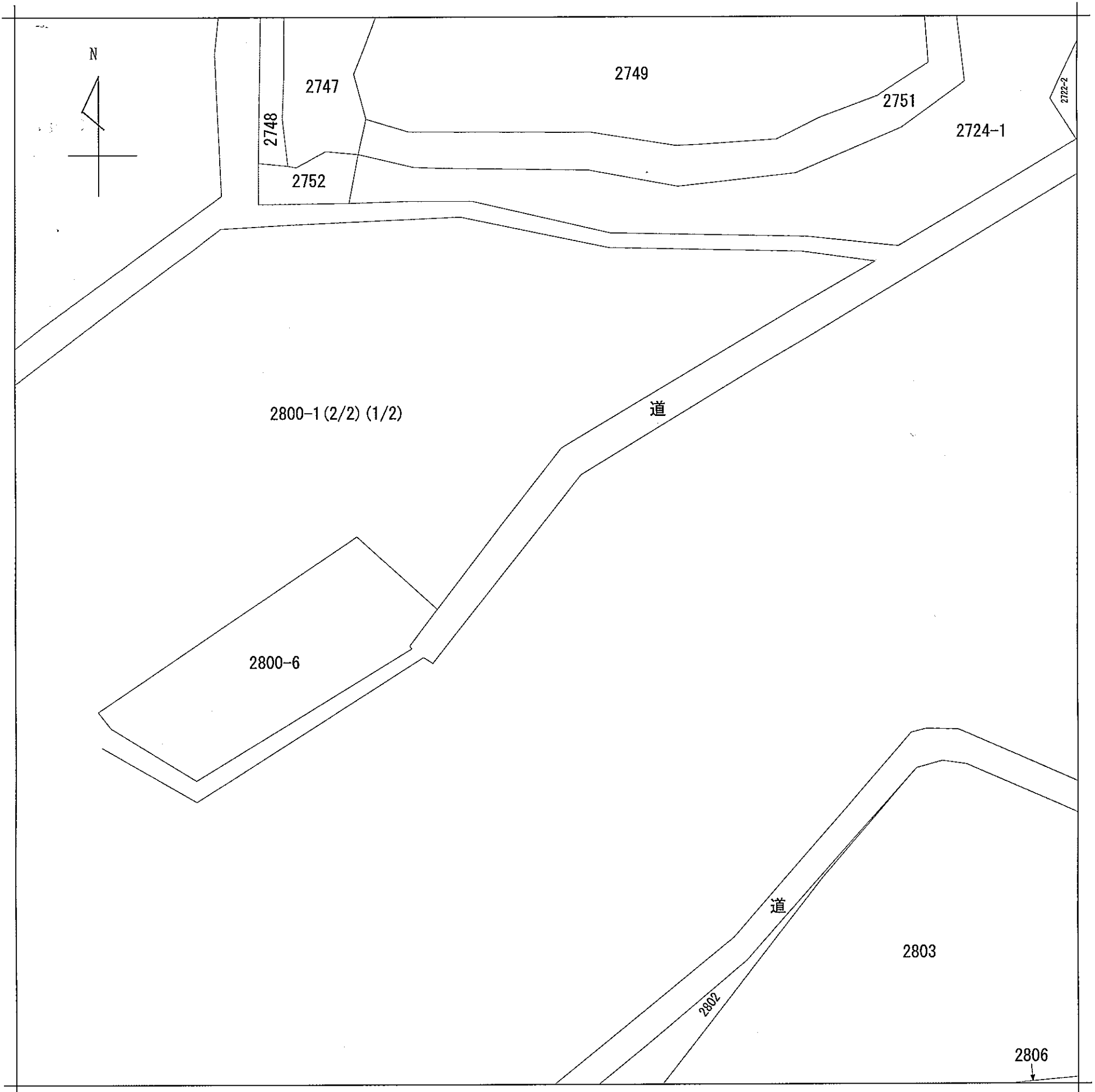
これは地図に準ずる図面に記録されている内容を証明した書面である。

令和5年5月31日  
千葉地方法務局成田出張所  
登記官

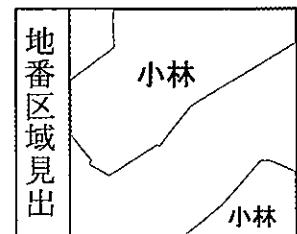
請求番号：43-3  
(1/2)

吉原卓





(注) 地図に準ずる図面は、土地の区画を明確にした不動産登記法所定の地図が備え付けられるまでの間、これに代わるものとして備え付けられている図面で、土地の位置及び形状の概略を記載した図面です。



請求部	所在	印西市小林字道作			地番	2800番1		
出力縮尺	1/600	精度区分	座標系又は記号	分類	地図に準ずる図面		種類	旧土地台帳附属地図
作成年月日				備付年月日(原図)			補事項	

これは地図に準ずる図面に記録されている内容を証明した書面である。

令和5年5月31日  
千葉地方法務局成田出張所  
登記官

請求番号：43-3  
(2/2)

吉原卓




公用

これは図面に記録されている内容を証明した書面である。  
令和5年5月31日 千葉地方方法務局成田出張所

登記官

吉原卓



地番	2800-1	地積測量図
土地の所在	印西市小林字道作	

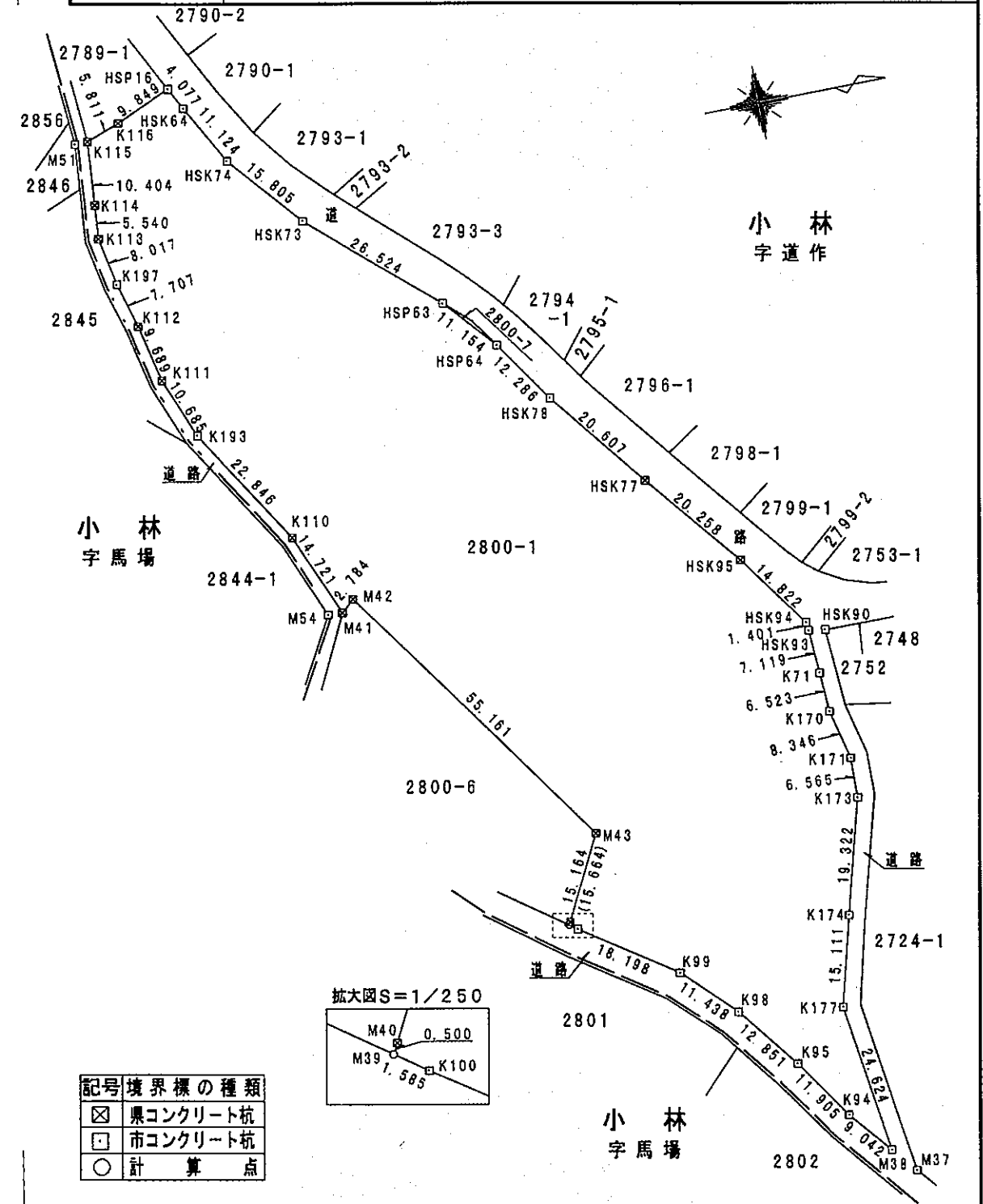
座標求積表

地番	2800-1			
測点	X <sub>n</sub>	Y <sub>n</sub>	(X <sub>n+1</sub> -X <sub>n</sub> )(Y <sub>n</sub> -Y <sub>n+1</sub> )	距離
HSK94	-18718.332	31321.782	-273501.800424	14.822
HSK95	-18726.913	31309.696	-669307.371392	20.258
HSK77	-18739.709	31293.991	-798998.178212	20.607
HSK78	-18752.445	31277.791	-613889.203957	12.286
HSP64	-18759.336	31267.620	-444969.500220	11.154
HSP63	-18766.676	31259.222	-846687.287092	26.524
HSK73	-18786.422	31241.513	-938901.190189	15.805
HSK74	-18796.729	31229.531	-489960.111859	11.124
HSK64	-18802.111	31219.796	-226437.180388	4.077
HSP16	-18803.982	31216.174	-341099.133298	9.849
K116	-18813.038	31220.047	-453221.422299	5.811
K115	-18818.499	31222.033	-197042.250263	10.404
K114	-18819.349	31232.402	-41945.115886	5.540
K113	-18819.842	31237.920	31206.682080	8.017
K197	-18818.350	31245.797	113515.980501	7.707
K112	-18816.209	31253.201	133638.687476	9.689
K111	-18814.074	31262.652	188294.952996	10.685
K193	-18810.186	31272.605	499235.866220	22.846
K110	-18798.110	31291.998	564838.416538	14.721
M41	-18792.455	31305.590	243244.434300	2.784
M42	-18790.340	31303.780	1054843.474660	55.161
M43	-18758.758	31349.005	764884.372995	15.864
M39	-18765.941	31362.925	-184915.805800	1.585
K100	-18764.654	31363.850	512171.670500	18.198
K99	-18749.611	31374.091	726623.947560	11.438
K98	-18741.494	31382.149	500859.098040	12.851
K95	-18733.651	31392.329	455534.086119	11.905
K94	-18726.983	31402.191	392527.387500	9.042
M38	-18721.151	31409.101	77329.206662	24.624
K177	-18724.521	31384.709	15252.968574	15.111
K174	-18720.665	31370.098	281546.629550	19.322
K173	-18715.546	31351.466	165034.117024	6.565
K171	-18715.401	31344.903	-57047.723460	8.346
K170	-18717.366	31336.792	-74299.533832	6.523
K71	-18717.772	31330.282	-25534.179830	7.119
HSK93	-18718.181	31323.175	-17540.978000	1.401
倍面積			15284.012894	
面積			7642.0064470	
地積			7642.00 m <sup>2</sup>	

座標一覧表

点名	X座標	Y座標
HSK90	-18715.522	31323.535
M51	-18820.625	31222.028
M54	-18794.782	31305.517
M37	-18717.750	31413.130

\*世界測地系



記号境界標の種類	
⊠	県コンクリート杭
□	市コンクリート杭
○	計算点

土地家屋調査士  
 千葉県印西市草深1044番地  
 寺田好  
 平成22年3月16日作成

申請人  
 千葉県 千葉県企業庁  
 千葉ニュータウン整備センター 所長  
 成田 清俊

縮尺 1/1000

(千葉県土地家屋調査士会用紙)

(1) 平成26年2月21日  
この図面に記録されている土地の全部又は一部に  
ついてその所在が変更された。  
上記の日付は、この図面に変更内容を記録した日  
付である。

(2) 平成26年3月31日  
平成26年2月21日付けの記録事項を抹消