

ドラッグコスモス姉崎店

図1 広域見取図

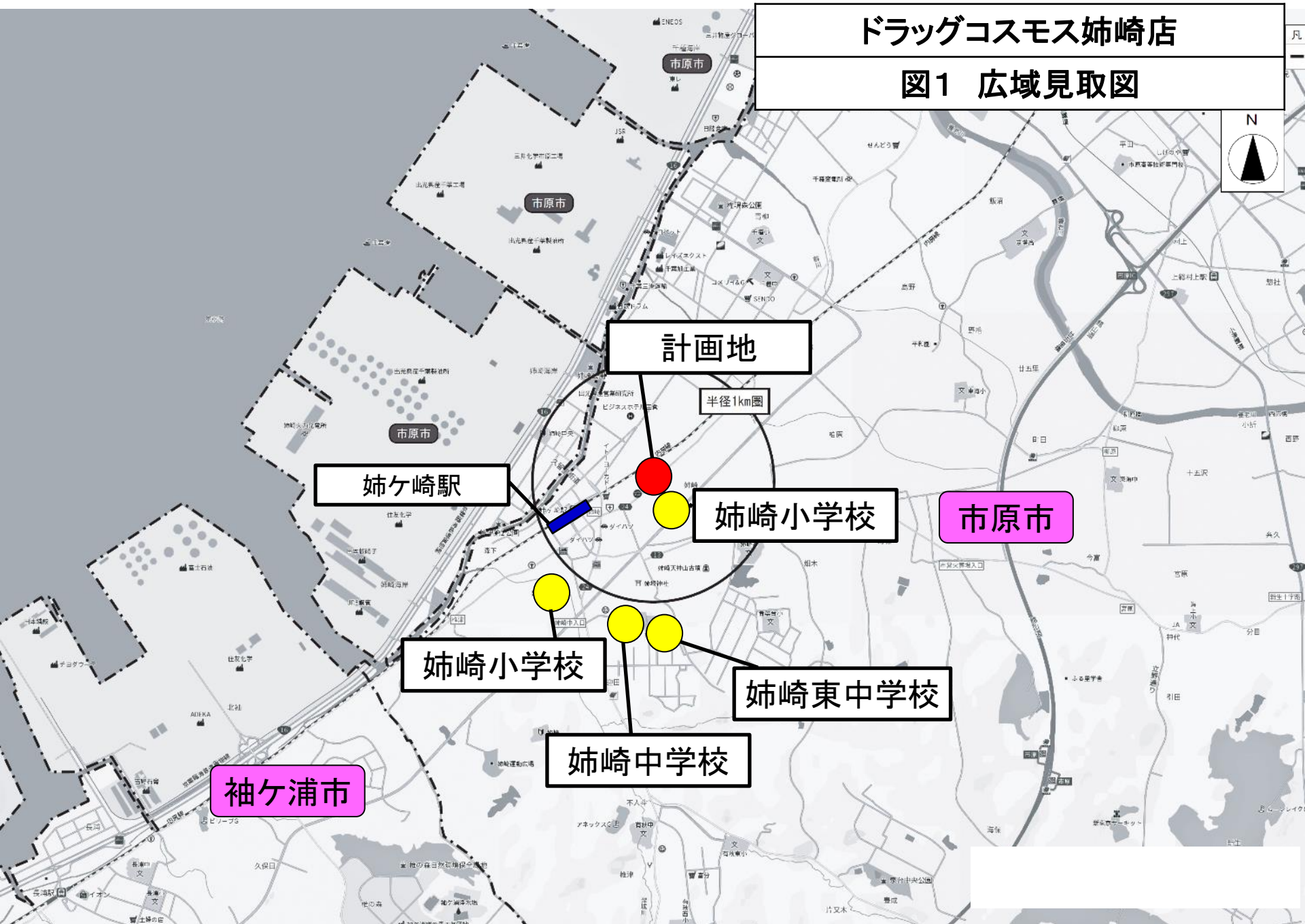
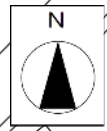


図2 周辺見取図

- 計画地
- 住居
- 店舗・事業所
- 駐車場
- 空き地

第二種住居地域

第一種低層住居専用地域



マツモトキョシ

道路 No. 1 県道 24 号線

道路 No. 2 市道 7191 号線

内房線

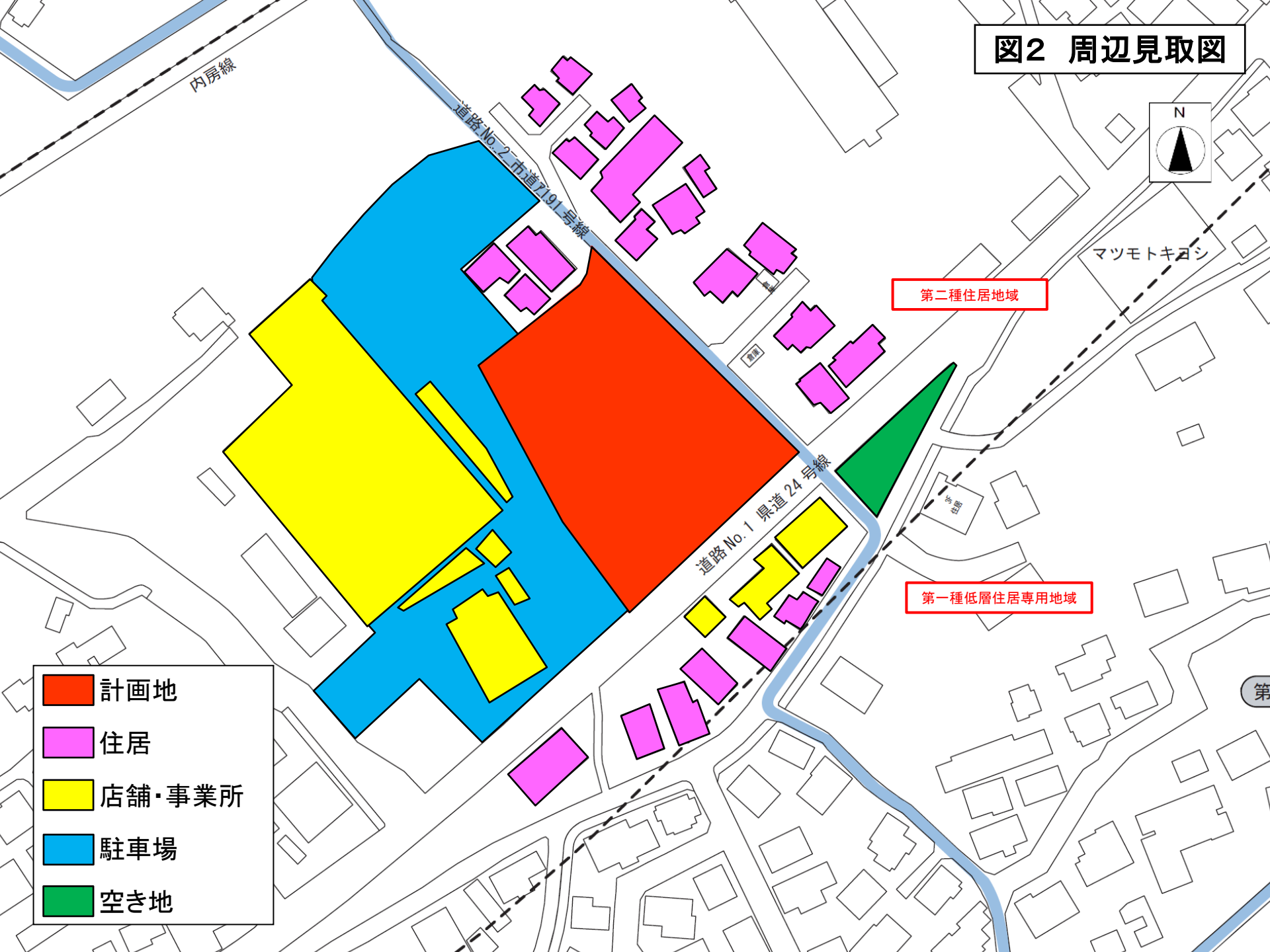














図3 建物配置図

- | | | | | | |
|---|---------|---|---------|---|-------|
|  | 店舗建物 |  | 来客用駐車場 |  | 来店経路 |
|  | 荷捌き施設 |  | 従業員用駐車場 |  | 退店経路 |
|  | 廃棄物保管施設 |  | 自転車経路 |  | 荷/廃経路 |
|  | 駐輪場 |  | 歩行者経路 |  | 店舗入口 |

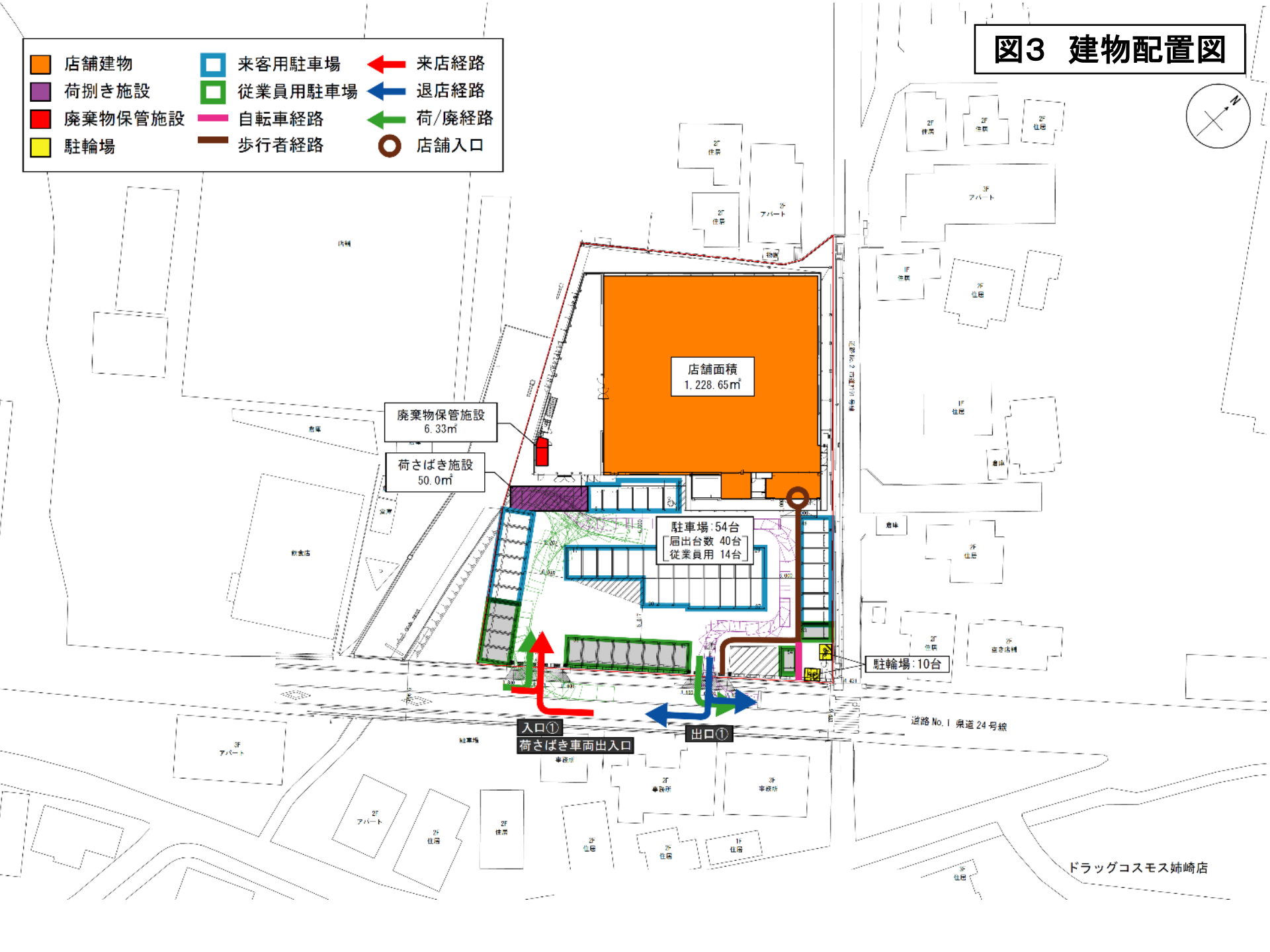


図4 来退店経路図

赤線：来店経路
青線：退店経路

計画地

ピーク1時間当たりの
自動車来台数 66台

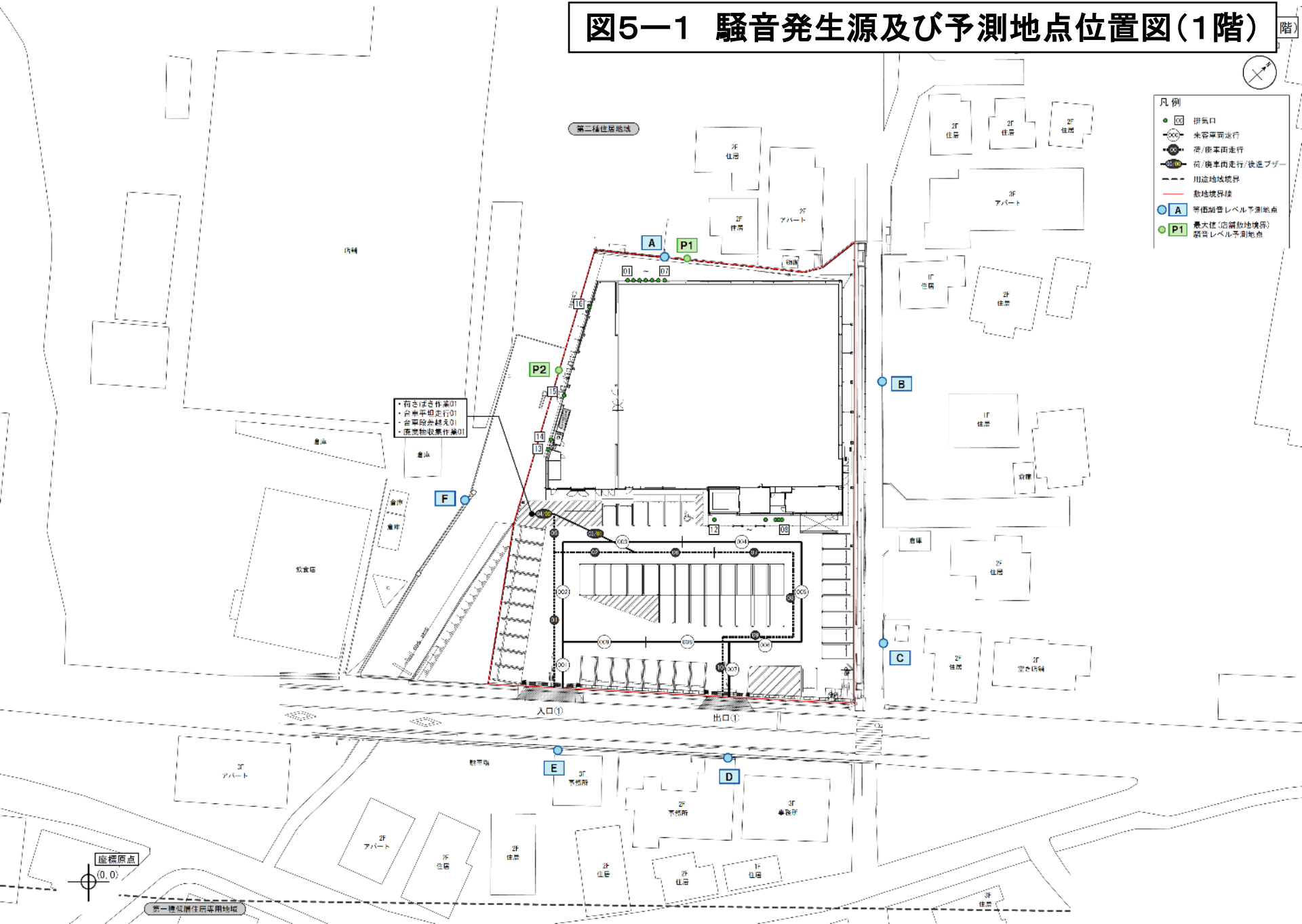
A	交差点需要率	
	現況	開店後
	平日	0.561 0.582
	休日	0.403 0.444

A 交差点 (姉崎)

B 交差点

B	交差点需要率	
	現況	開店後
	平日	0.349 0.375
	休日	0.343 0.376

図5-1 騒音発生源及び予測地点位置図(1階)



- 凡例
- 00 排気口
 - 000 米室昇降走行
 - 000 客/庫車面走行
 - 000 荷/後車面走行/後送ブザー
 - - - 用途地域境界
 - - - 敷地境界線
 - A 等価騒音レベル予測地点
 - P1 最大値(市街地境界線) 騒音レベル予測地点

・荷さばき作業01
 ・倉庫平担走行01
 ・倉庫段差越え01
 ・廃棄物収集作業01

入口①

出口①

飲食店

倉庫

倉庫

倉庫

F

A

P1

P2

B

C

E

D

3F アパート

2F アパート

2F 住居

2F 住居

2F 住居

2F 事務所

2F 住居

3F 事務所

2F 住居

2F 住居

2F 住居

3F 事務所

2F 住居

2F 住居

2F 住居

2F 住居

2F 住居

2F 住居

2F 住居

2F 住居

2F アパート

1F 倉庫

2F 住居

倉庫

倉庫

2F 住居

倉庫

2F 住居

2F 空き店舗

