

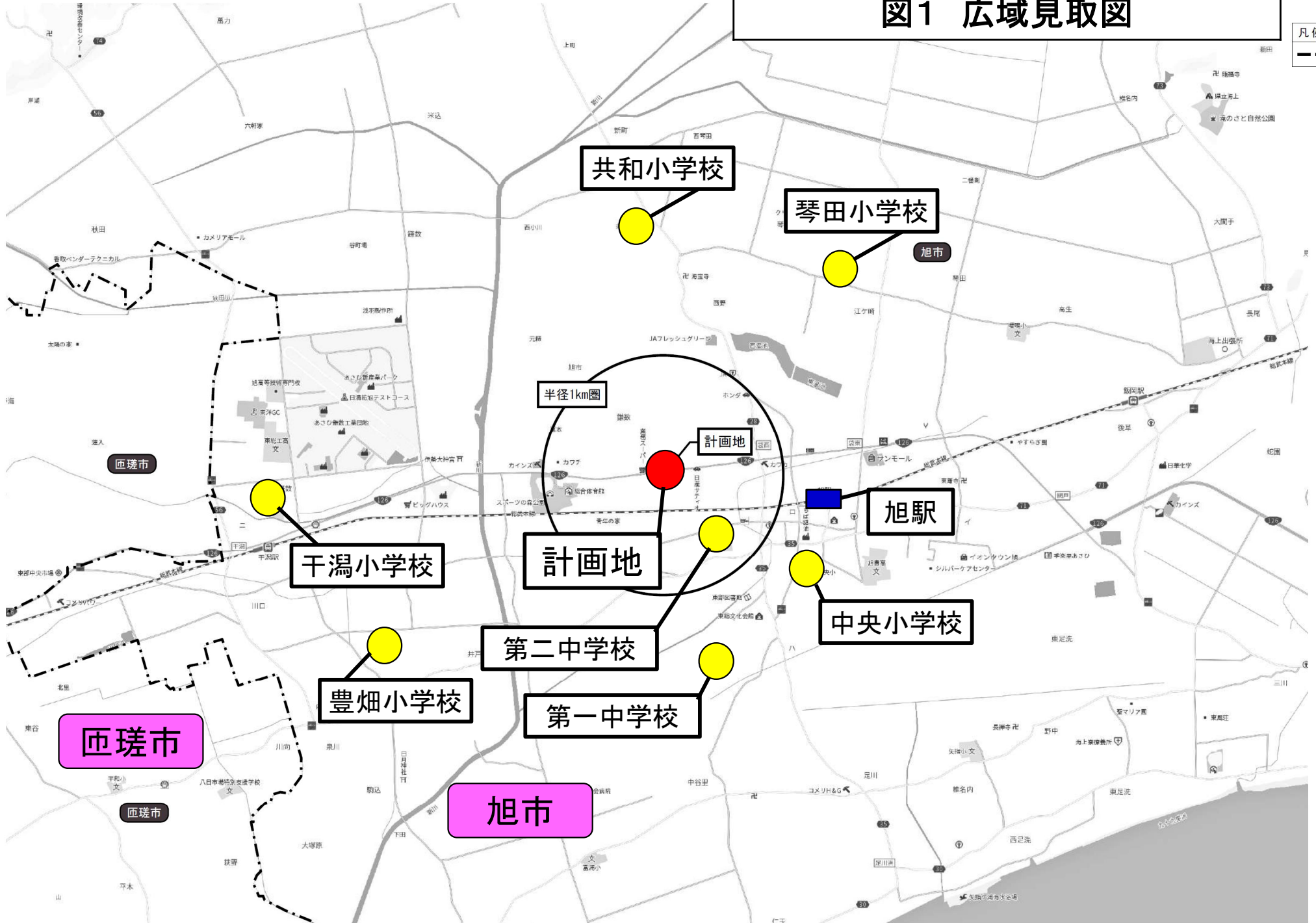
ドラッグコスモス旭西店

図1 広域見取図



凡例

--- 市境



共和小学校

琴田小学校

旭市

半径1km圏

計画地

旭駅

計画地

千瀬小学校

中央小学校

第二中学校

豊畑小学校

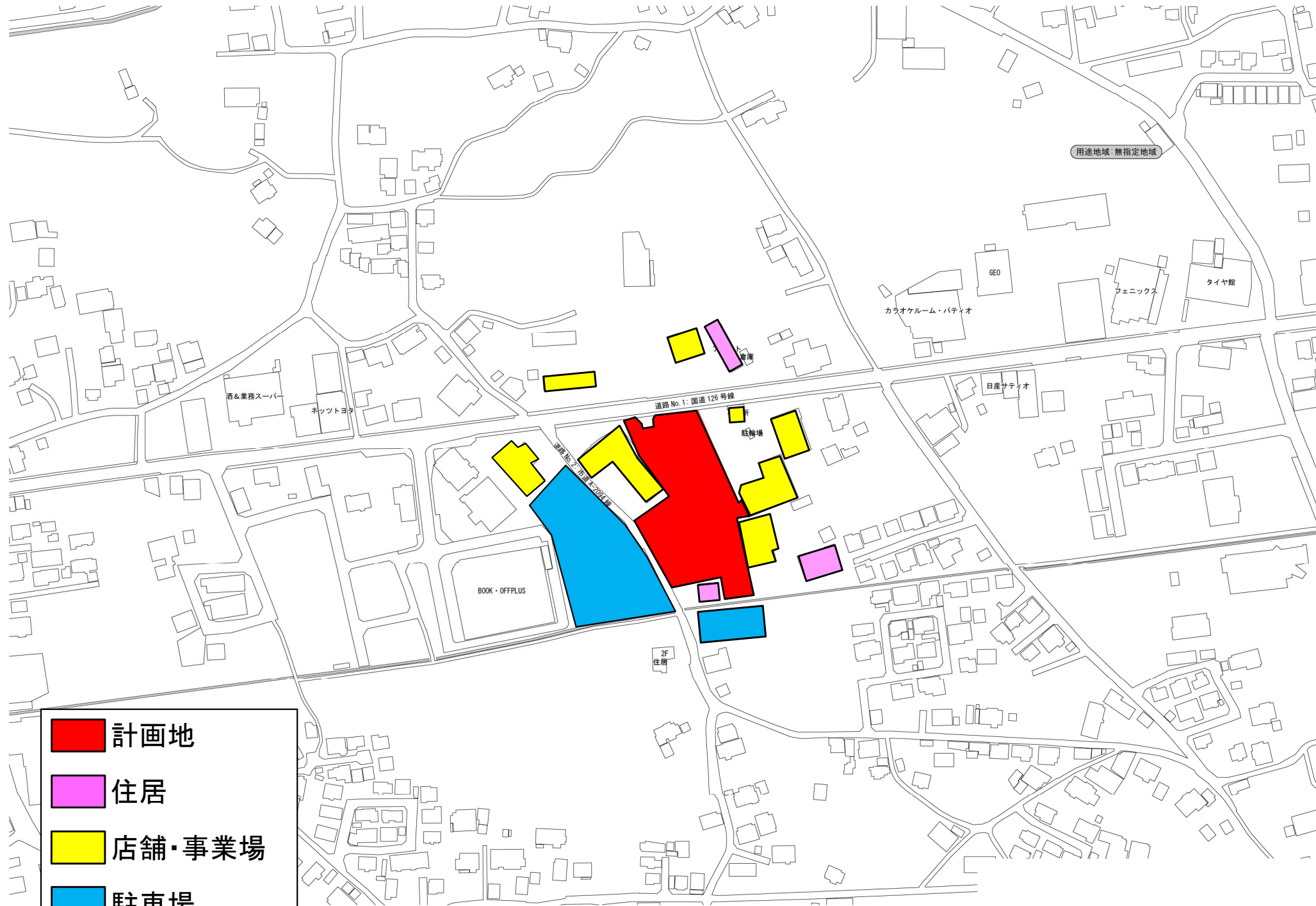
第一中学校

匝瑳市

旭市

図2 周辺見取図

2,000




















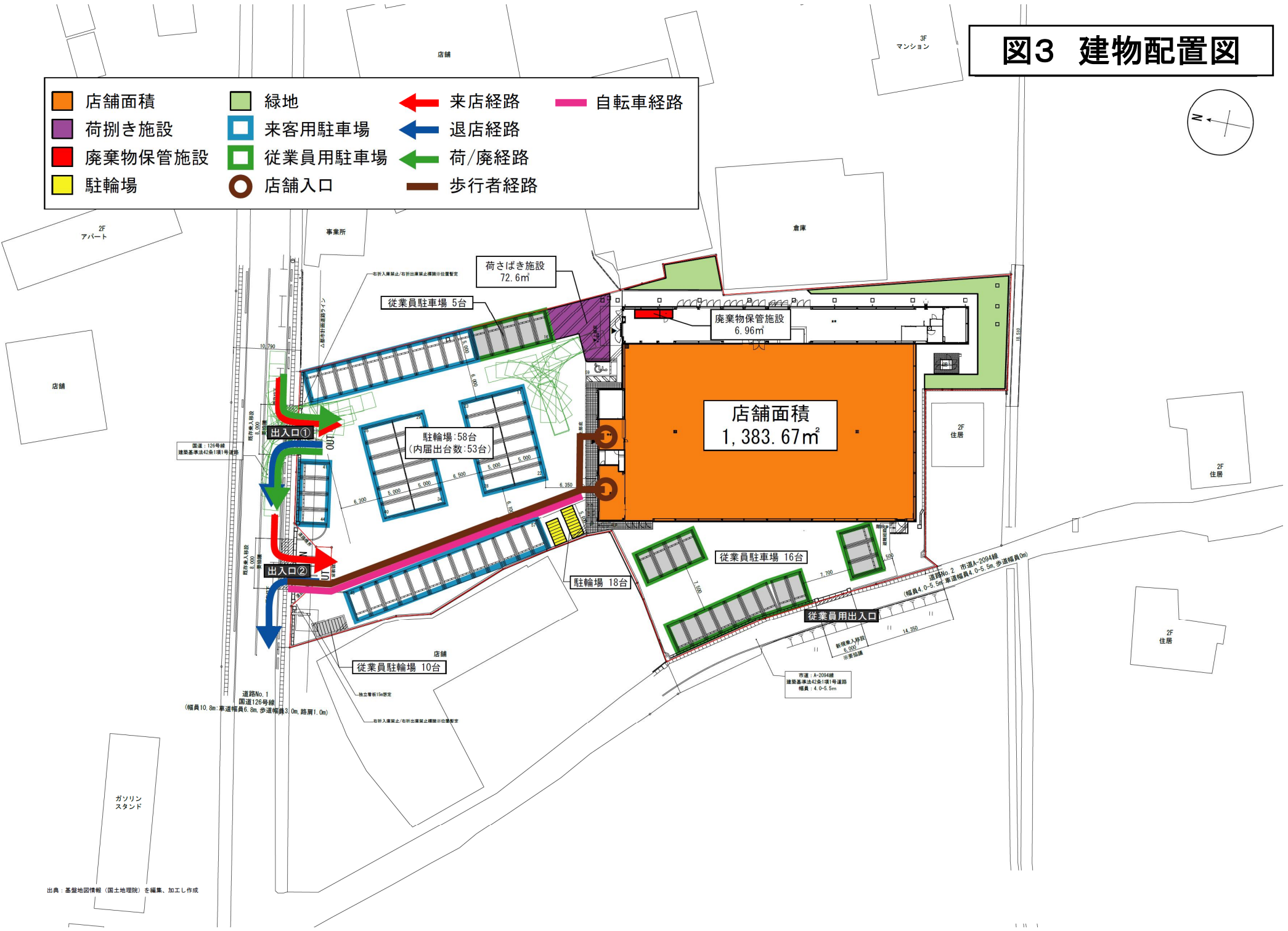
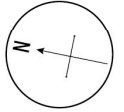
-  計画地
-  住居
-  店舗・事業場
-  駐車場

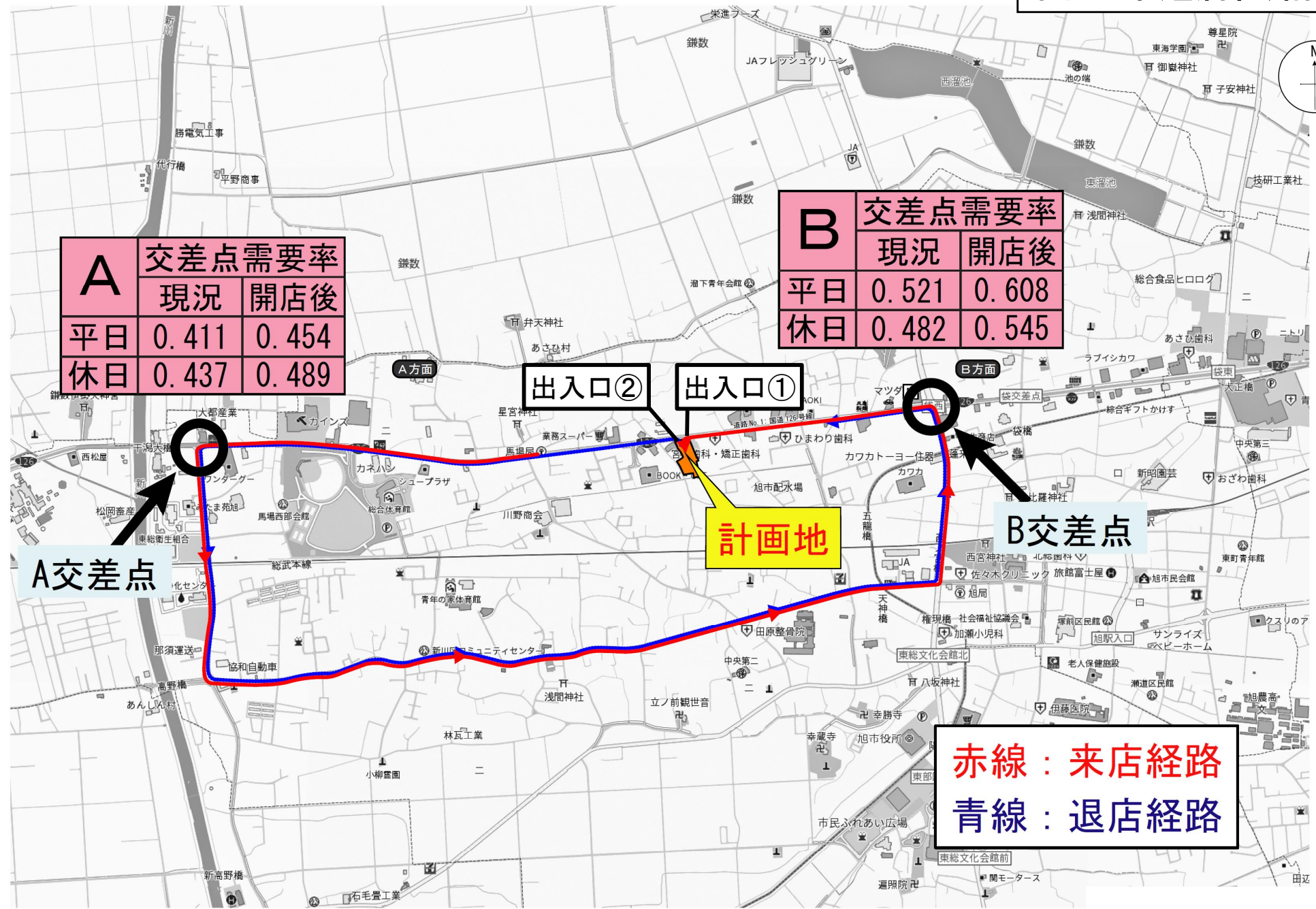
図3 建物配置図

- | | | | |
|---|---|---|--|
|  店舗面積 |  緑地 |  来店経路 |  自転車経路 |
|  荷捌き施設 |  来客用駐車場 |  退店経路 | |
|  廃棄物保管施設 |  従業員用駐車場 |  荷/廃経路 | |
|  駐輪場 |  店舗入口 |  歩行者経路 | |



出典：基盤地図情報（国土地理院）を編集、加工し作成

図4 来退店経路図



A	交差点需要率	
	現況	開店後
平日	0.411	0.454
休日	0.437	0.489

B	交差点需要率	
	現況	開店後
平日	0.521	0.608
休日	0.482	0.545

A交差点

B交差点

計画地

赤線：来店経路
青線：退店経路

図5 騒音発生源及び予測地点位置図

SCALE=1:500



- 凡例
- 00 排気口
 - 00 空調機室外機
 - 00 冷凍機室外機
 - 00 従業員駐車場
 - 000 来客車両走行
 - 000 荷/廃車両走行
 - 0000 荷/廃車両走行/後進ブザー
 - 敷地境界線
 - A 等価騒音レベル予測地点
 - P1 最大値(店舗敷地境界)騒音レベル予測地点

用途地域：無指定地域



荷さばき作業01
 台車平坦走行01
 台車段差越え01
 廃棄物収集作業01

04 ~ 07
 08 ~ 11
 01 02
 03 04

12 13
 14 15

道路No. 2 市道A-2094線

道路No. 1 国道126号線

座標原点
 (0,0)