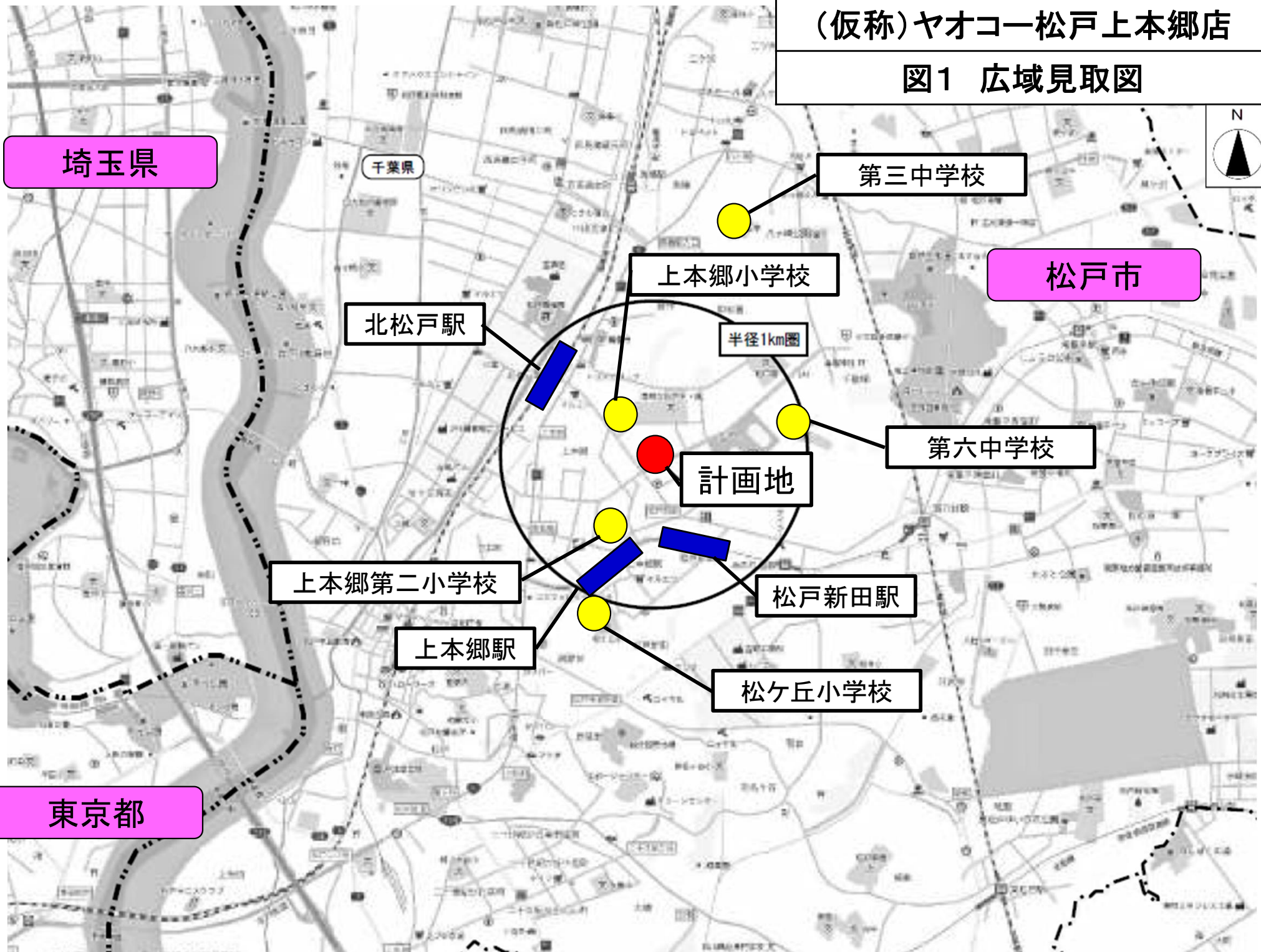


(仮称)ヤオコー松戸上本郷店

図1 広域見取図



埼玉県

千葉県

第三中学校

松戸市

北松戸駅

上本郷小学校

半径1km圏

計画地

第六中学校

上本郷第二小学校

松戸新田駅

上本郷駅

松ヶ丘小学校

東京都

図2 周辺見取図

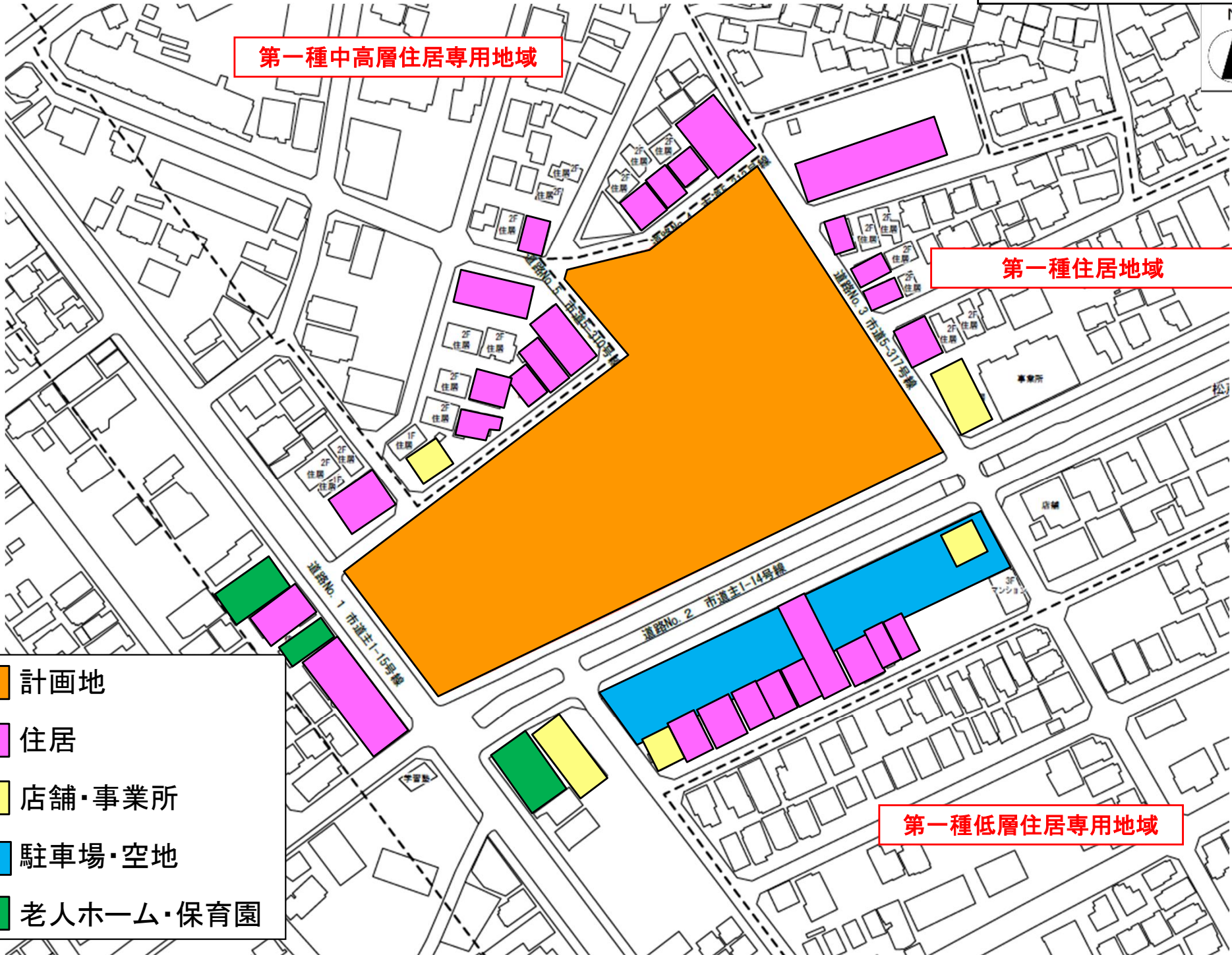


第一種中高層住居専用地域

第一種住居地域

第一種低層住居専用地域

- 計画地
- 住居
- 店舗・事業所
- 駐車場・空地
- 老人ホーム・保育園


















- |  |   |   |   |
|--|---|---|---|
|  店舗面積      |  緑地        |  来店経路    |  自転車経路 |
|  荷捌き施設   |  来客用駐車場  |  退店経路  |   |
|  廃棄物保管施設 |  従業員用駐車場 |  荷/廃経路 |   |
|  駐輪場     |  店舗入口    |  歩行者経路 |   |

図3-1 建物配置図(1階)

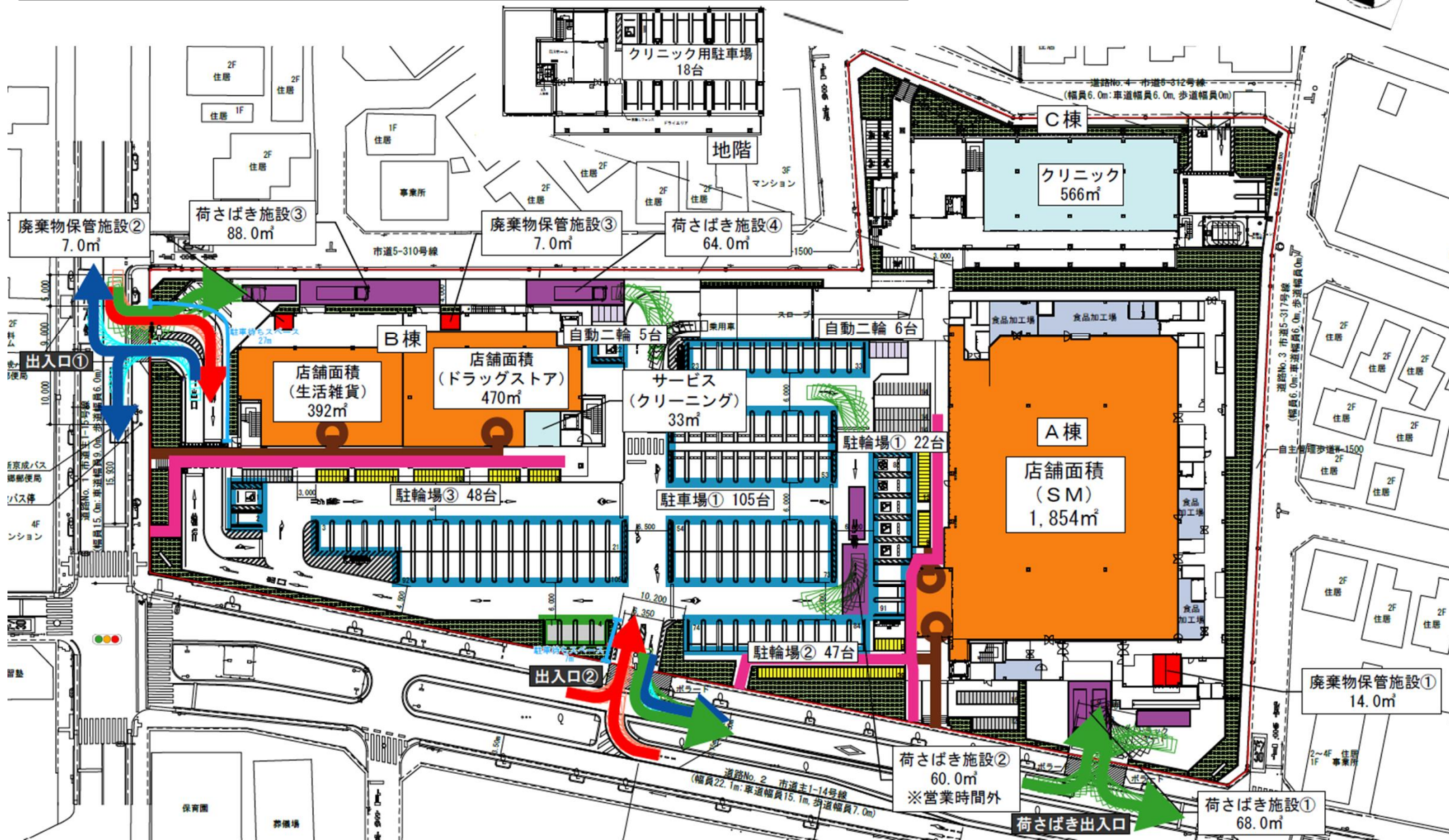


図3-2 建物配置図(2階)



- 店舗面積
- 来客用駐車場
- 従業員用駐車場

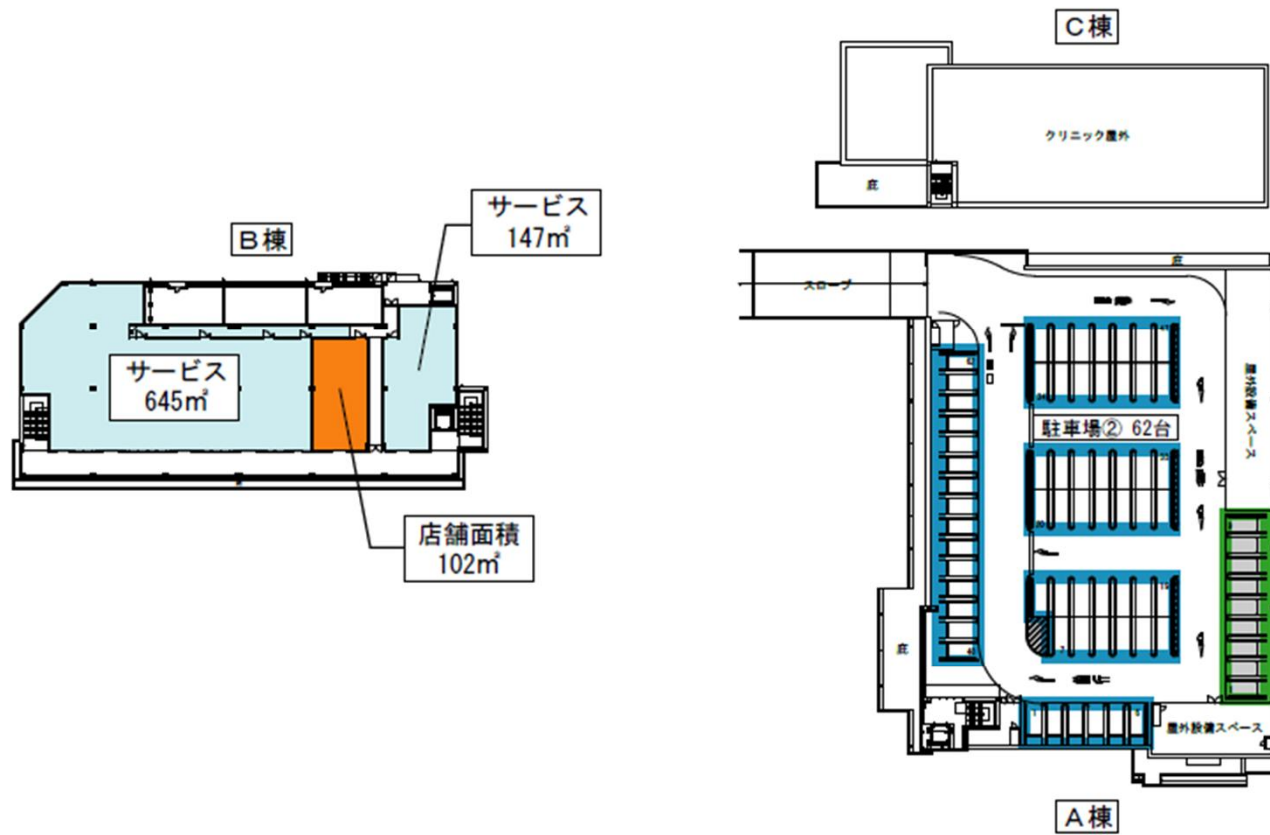




図4 来退店経路図

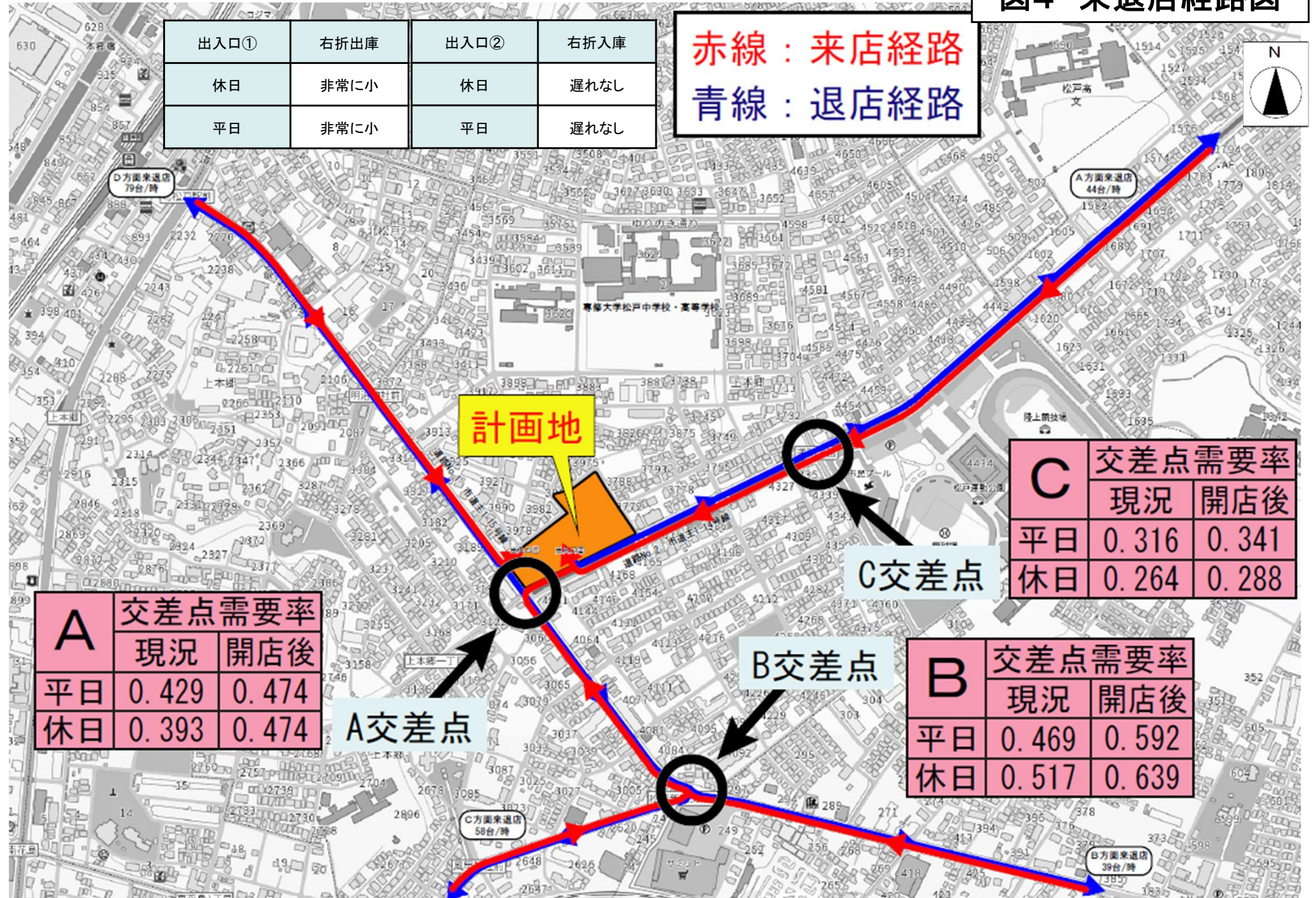




図5-1 騒音発生源及び予測地点位置図(1階)

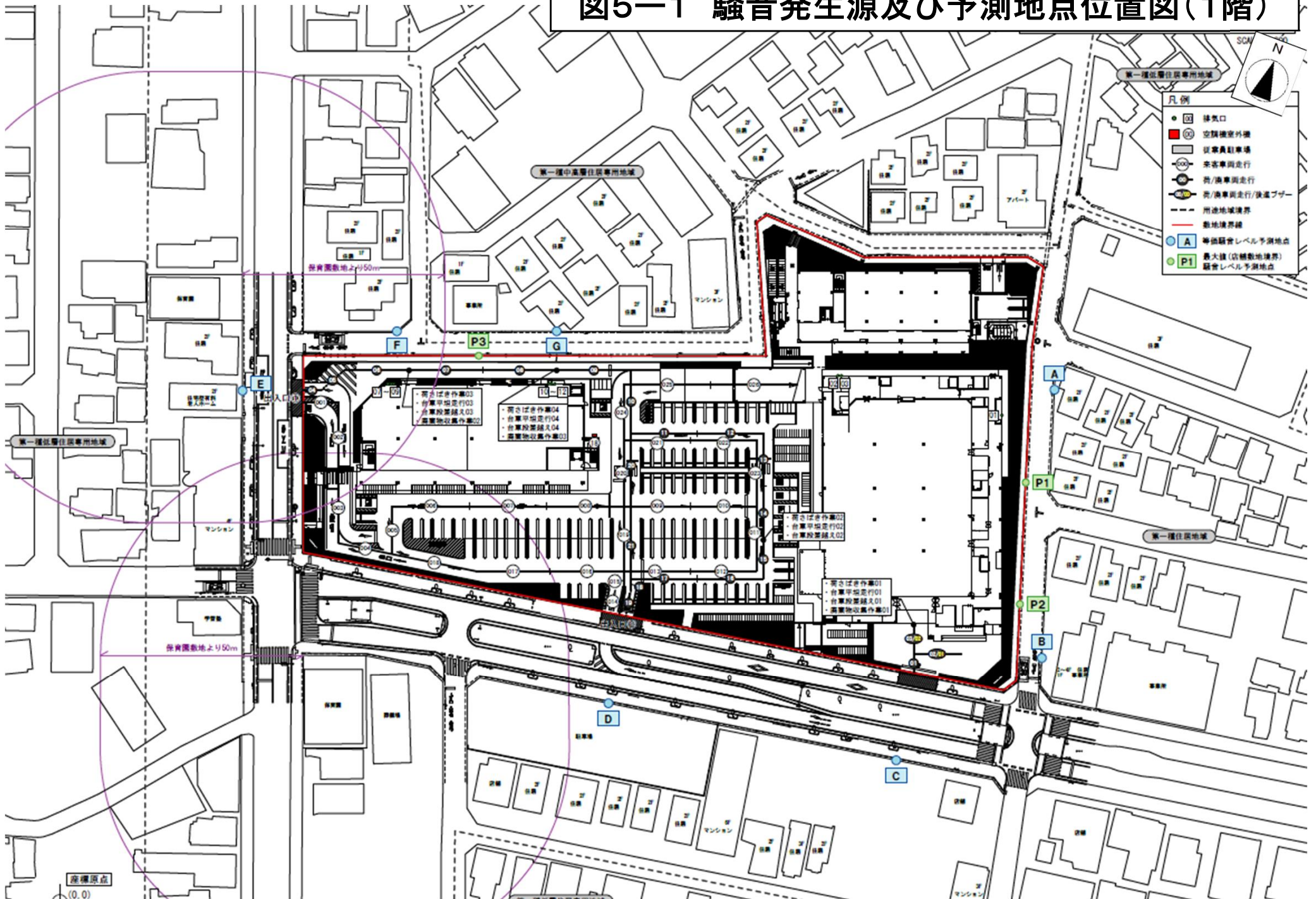




図5-2 騒音発生源及び予測地点位置図(2階)

