

(仮称)木更津市江川複合施設

図1 広域見取図

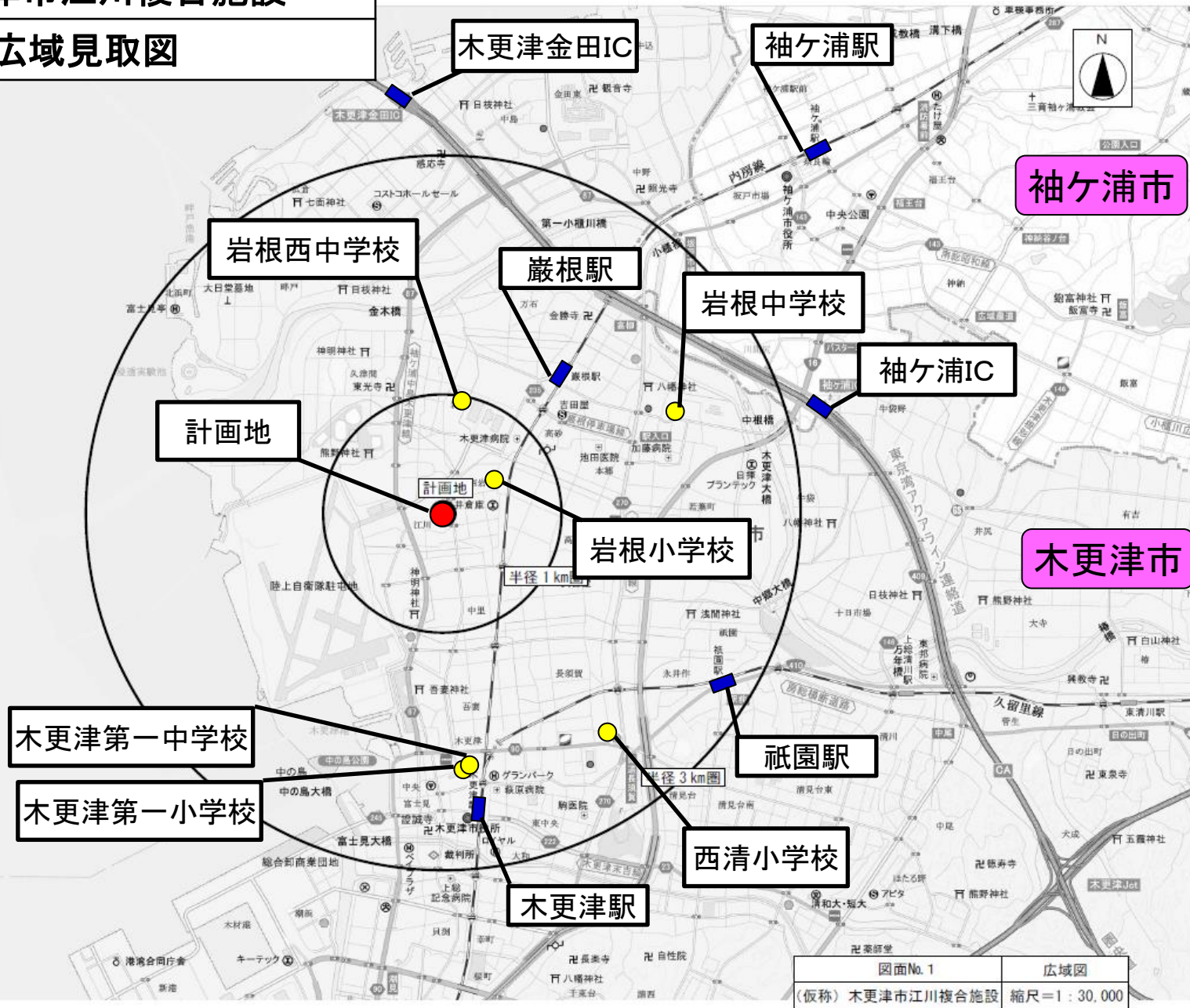
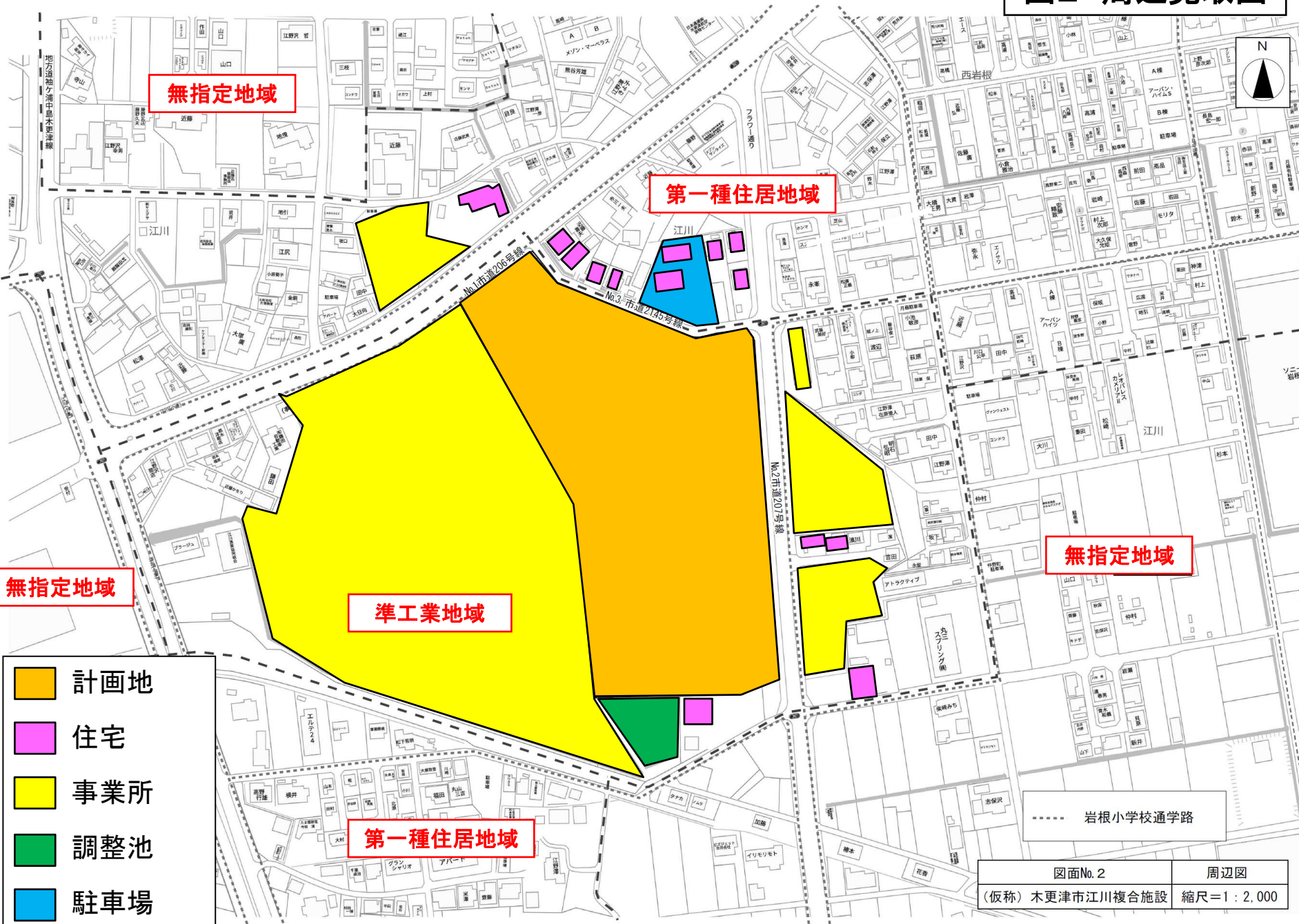


図2 周辺見取図



無指定地域

第一種住居地域

無指定地域

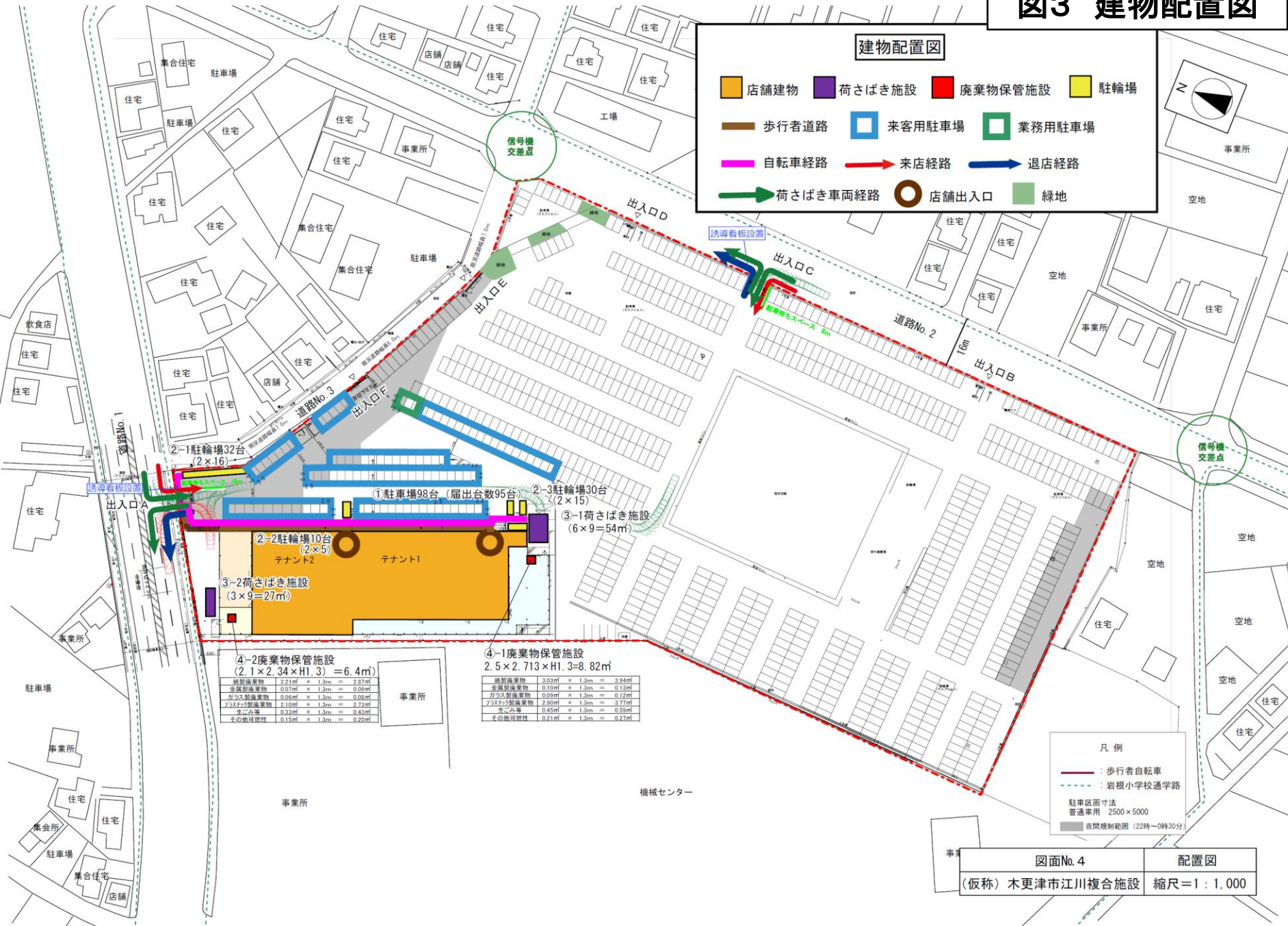
準工業地域

無指定地域

- 計画地
- 住宅
- 事業所
- 調整池
- 駐車場

第一種住居地域

図3 建物配置図



建物配置図

- 店舗建物 (Shop building)
- 荷さばき施設 (Loading dock)
- 廃棄物保管施設 (Waste storage)
- 駐輪場 (Bicycle parking)
- 歩行者道路 (Pedestrian road)
- 来客用駐車場 (Customer parking)
- 業務用駐車場 (Business parking)
- 自転車経路 (Bicycle route)
- 来店経路 (Arrival route)
- 退店経路 (Departure route)
- 荷さばき車両経路 (Loading vehicle route)
- 店舗出入口 (Shop entrance)
- 緑地 (Green space)

④-2 廃棄物保管施設
(2.1 × 2.34 × H1.3) = 6.4m²

紙製廃棄物	2.21m ² × 1.3m = 2.87m ²
金属製廃棄物	0.07m ² × 1.3m = 0.09m ²
ガラス製廃棄物	0.06m ² × 1.3m = 0.08m ²
プラスチック製廃棄物	2.10m ² × 1.3m = 2.73m ²
その他等	0.33m ² × 1.3m = 0.43m ²
その他可容積	0.15m ² × 1.3m = 0.20m ²

④-1 廃棄物保管施設
2.5 × 2.713 × H1.3 = 8.82m²

紙製廃棄物	3.03m ² × 1.3m = 3.94m ²
金属製廃棄物	0.10m ² × 1.3m = 0.13m ²
ガラス製廃棄物	0.09m ² × 1.3m = 0.12m ²
プラスチック製廃棄物	2.90m ² × 1.3m = 3.77m ²
その他等	0.45m ² × 1.3m = 0.59m ²
その他可容積	0.21m ² × 1.3m = 0.27m ²

凡例

- : 歩行者自転車
- - - : 岩根小学校通学路
- : 駐車区寸法
普通車用 2500 × 5000
- : 夜間規制範囲 (22時~0時30分)

図面No. 4 配置図
(仮称) 木更津市江川複合施設 縮尺=1:1,000

図4 来退店経路図

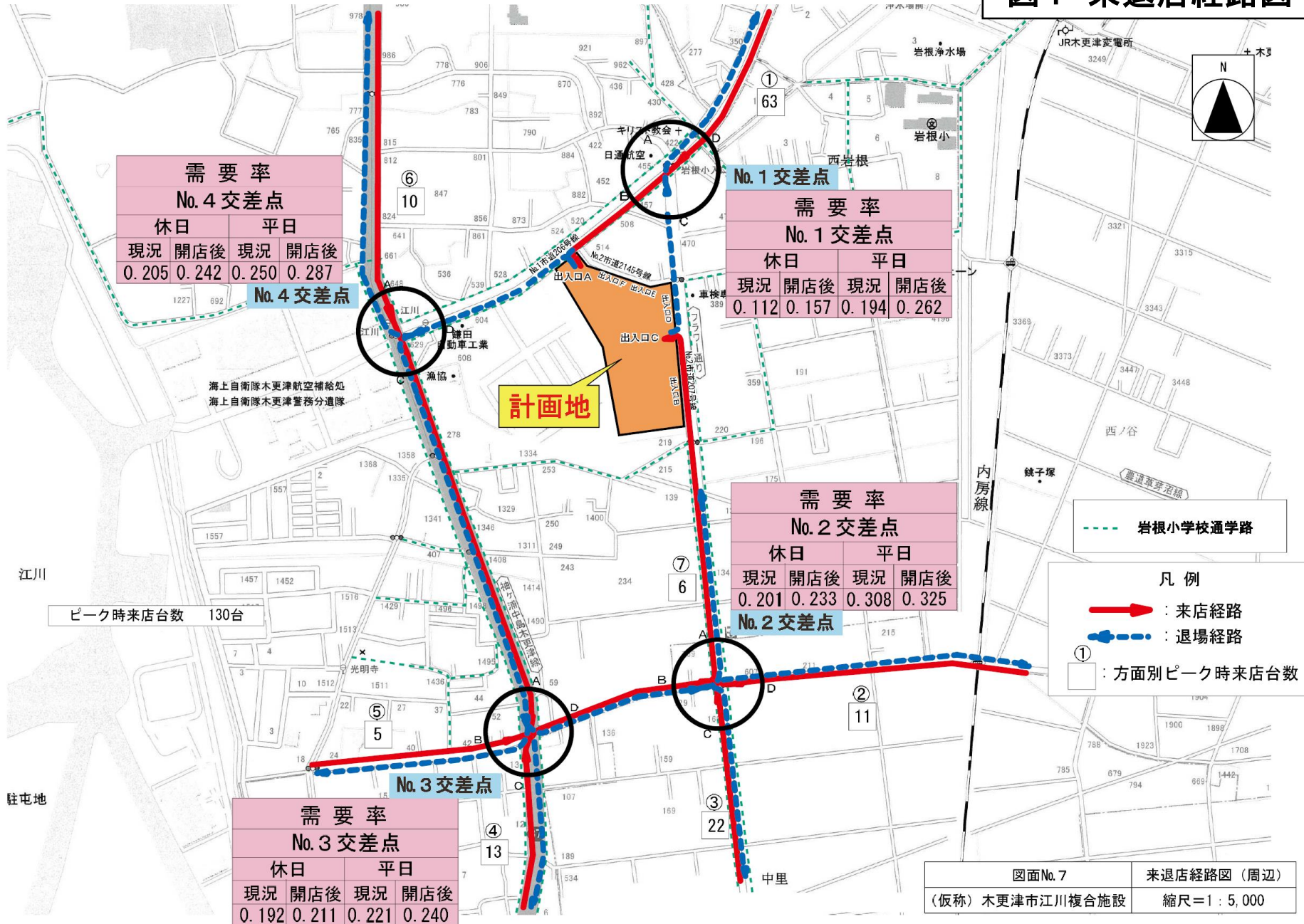
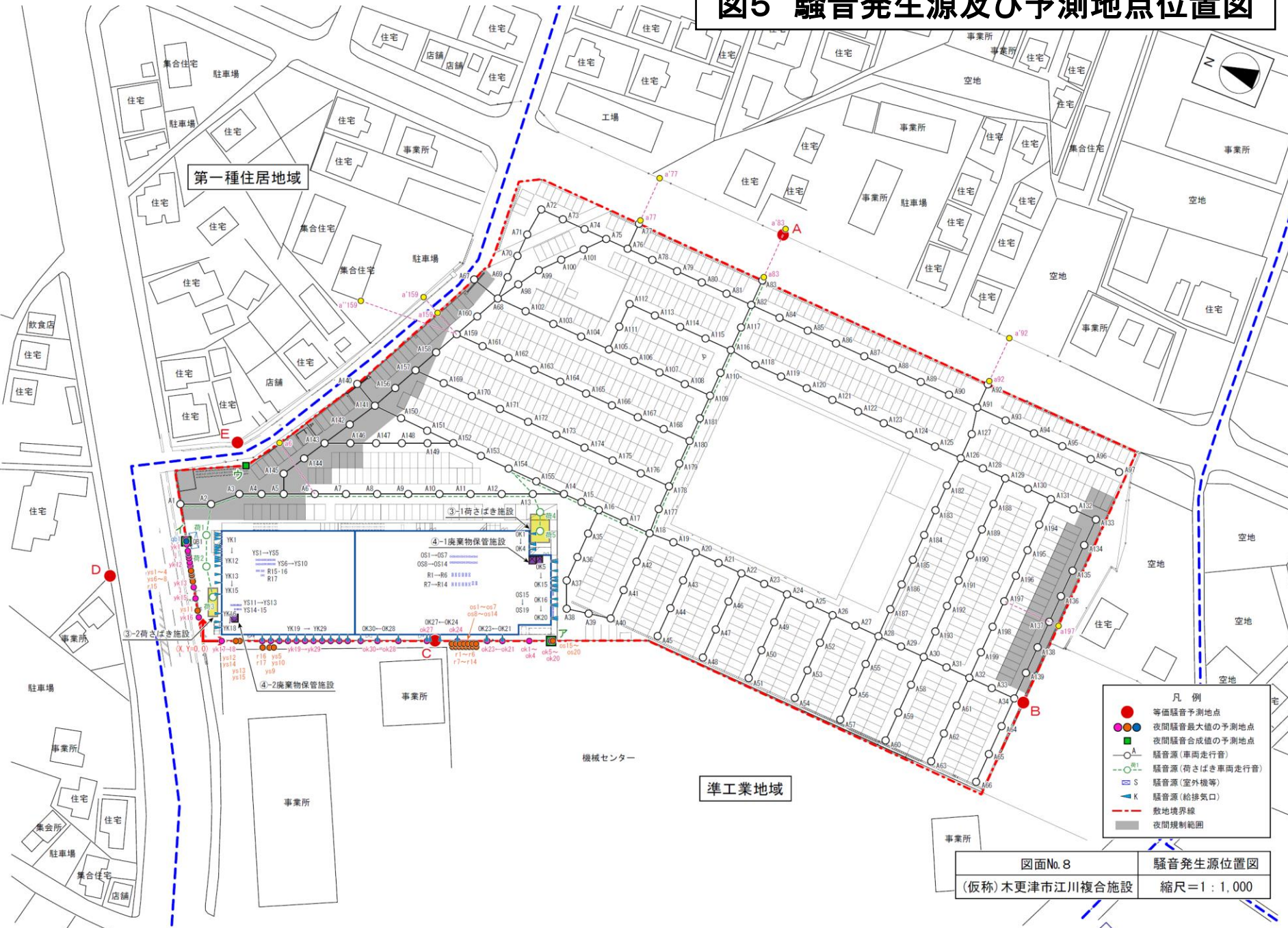


図5 騒音発生源及び予測地点位置図



第一種住居地域

準工業地域

- 凡例
- 等価騒音予測地点
 - 夜間騒音最大値の予測地点
 - 夜間騒音合成値の予測地点
 - A 騒音源(車両走行音)
 - S 騒音源(荷さばき車両走行音)
 - K 騒音源(給排気口)
 - 敷地境界線
 - 夜間規制範囲

図面No. 8 騒音発生源位置図
 (仮称)木更津市江川複合施設 縮尺=1:1,000