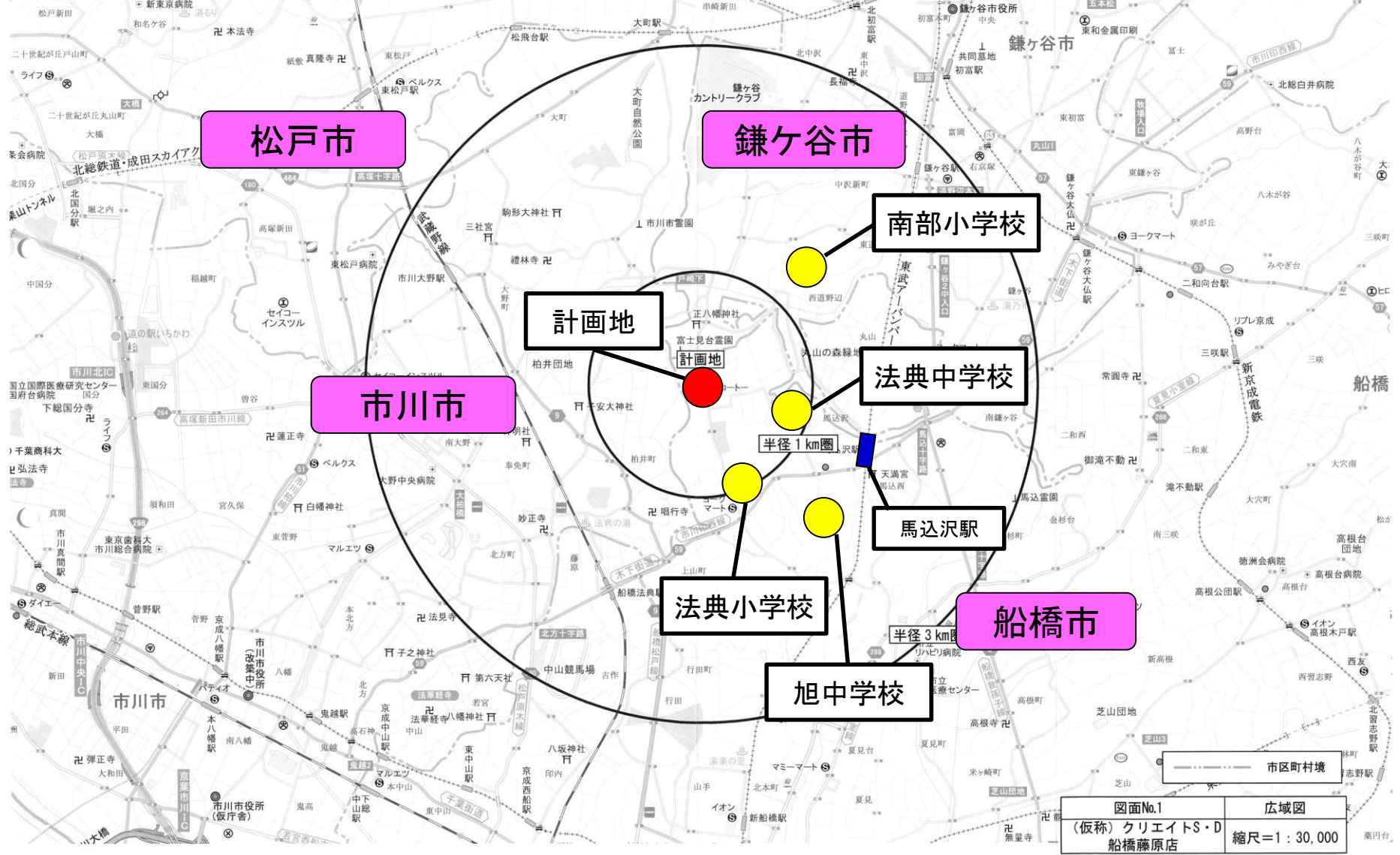


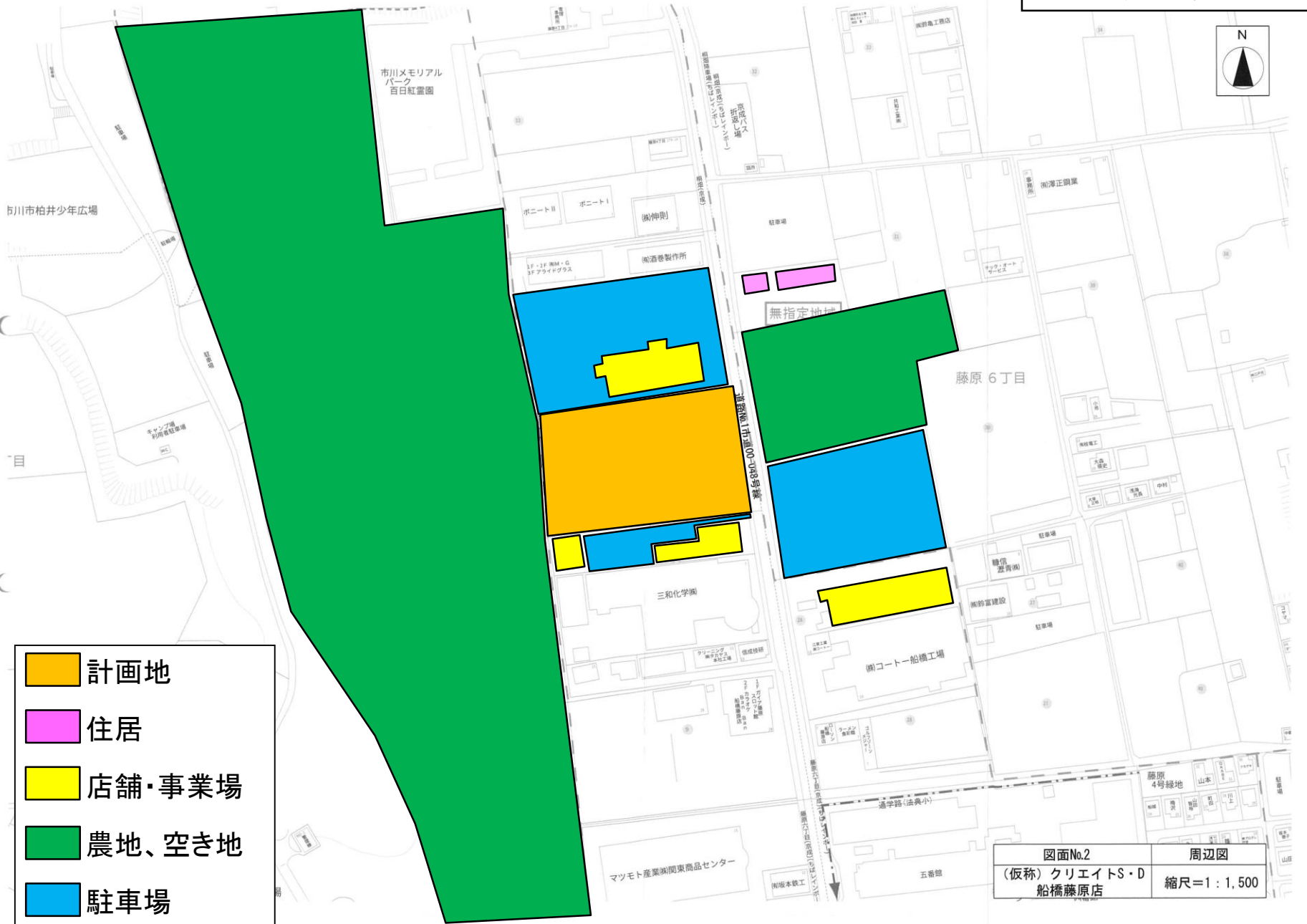
(仮称)クリエイトS・D船橋藤原店

図1 広域見取図



図面No.1	広域図
(仮称)クリエイトS・D 船橋藤原店	縮尺=1:30,000

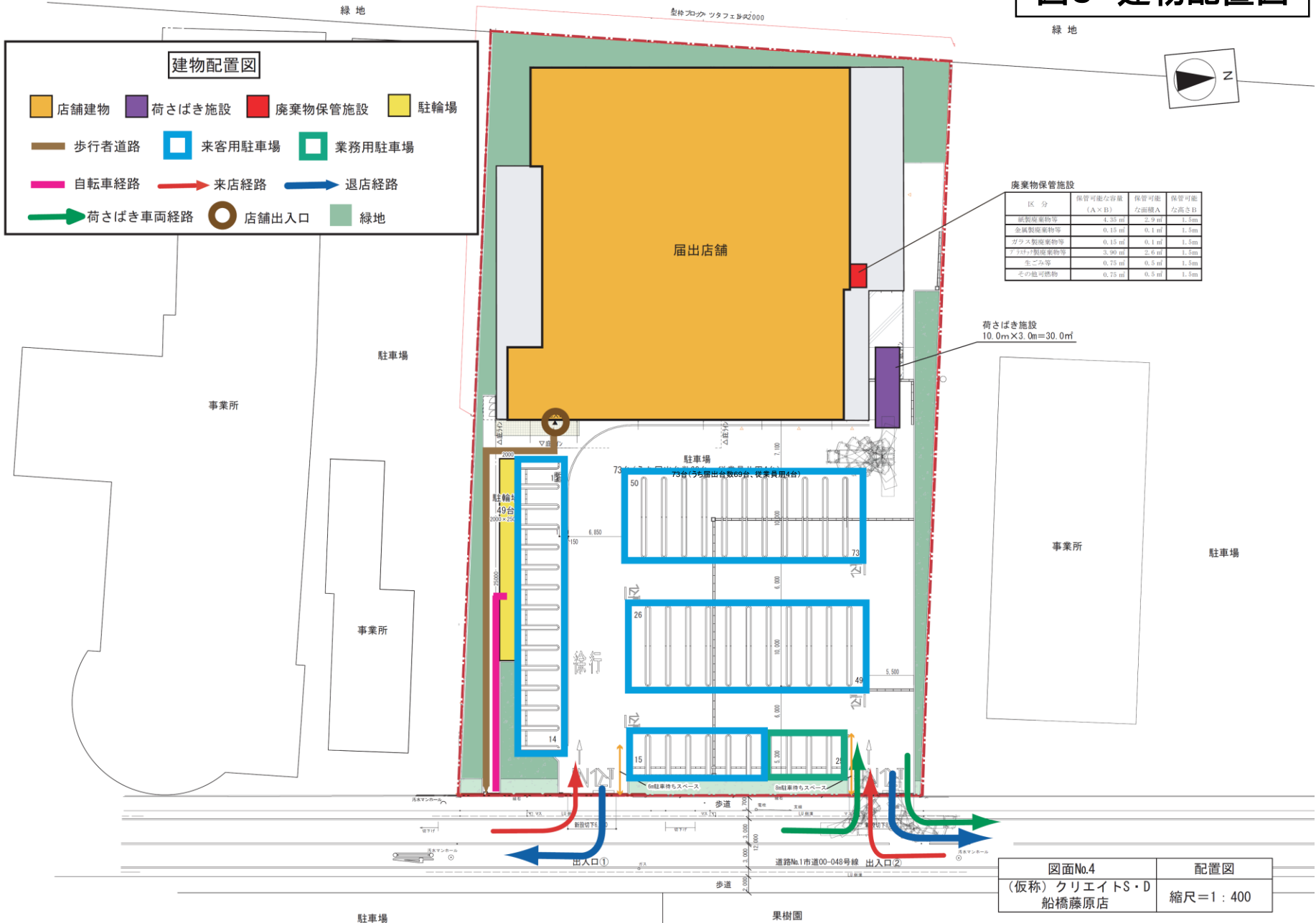
図2 周辺見取図



- 計画地
- 住居
- 店舗・事業場
- 農地、空き地
- 駐車場

図面No.2	周辺図
(仮称) クリエイトS・D 船橋藤原店	縮尺=1 : 1,500

図3 建物配置図



建物配置図

- 店舗建物
- 荷さばき施設
- 廃棄物保管施設
- 駐輪場
- 歩行者道路
- 来客用駐車場
- 業務用駐車場
- 自転車経路
- 来店経路
- 退店経路
- 荷さばき車両経路
- 店舗出入口
- 緑地

廃棄物保管施設

区分	保管可能な容積 (A×B)	保管可能な面積A	保管可能な高さB
紙製廃棄物等	4.35 m ³	2.9 m ²	1.5m
金属製廃棄物等	0.15 m ³	0.1 m ²	1.5m
ガラス製廃棄物等	0.15 m ³	0.1 m ²	1.5m
プラスチック製廃棄物等	3.90 m ³	2.6 m ²	1.5m
生ごみ等	0.75 m ³	0.5 m ²	1.5m
その他可燃物	0.75 m ³	0.5 m ²	1.5m

荷さばき施設
10.0m×3.0m=30.0m²

図面No.4
(仮称) クリエイトS・D
船橋藤原店

配置図
縮尺=1:400

図4 来退店経路図

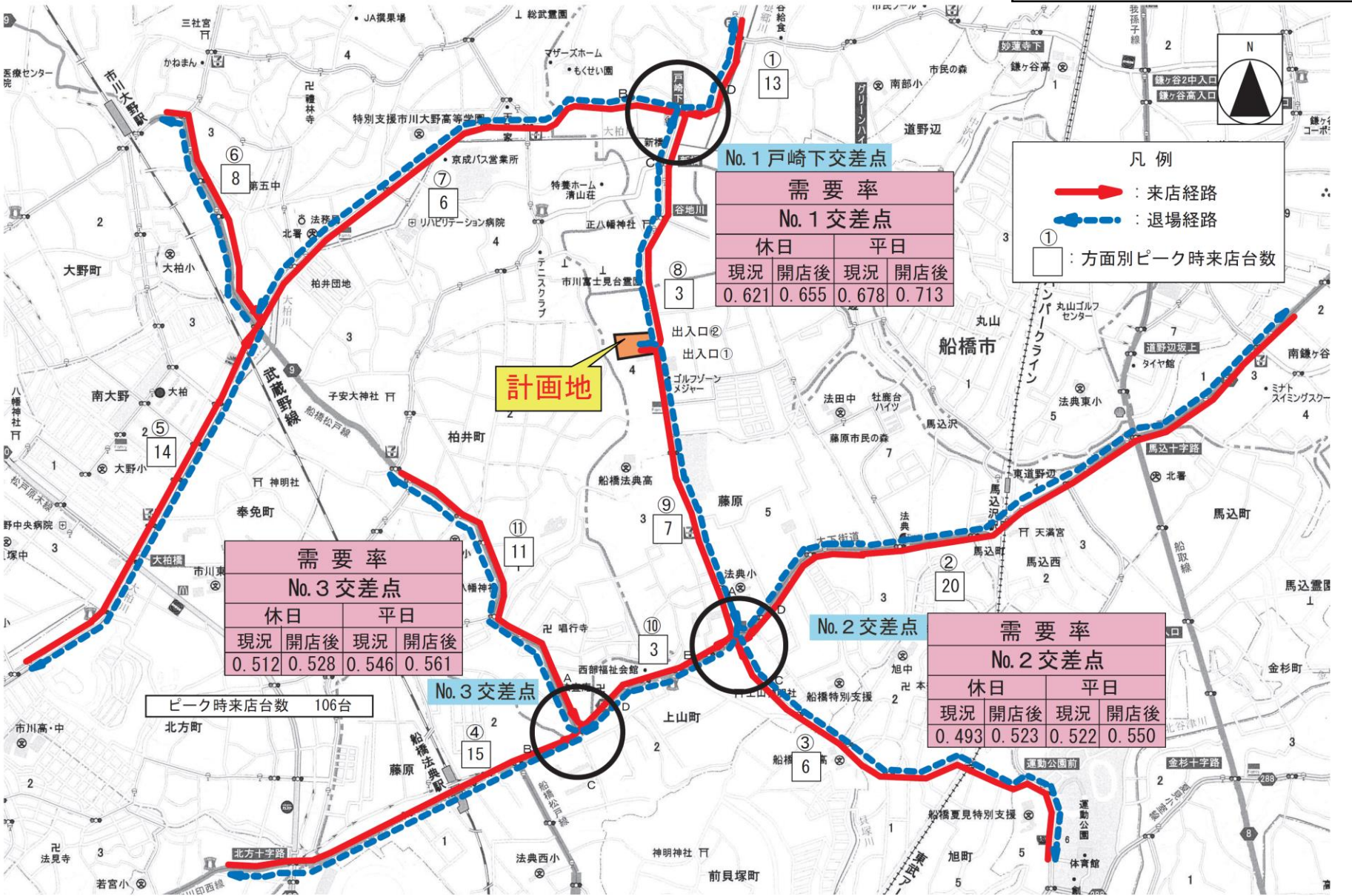


図5 騒音発生予測地点位置図



図面No.9 騒音発生源位置図
(仮称) クリエイトS・D 船橋藤原店 縮尺=1:400