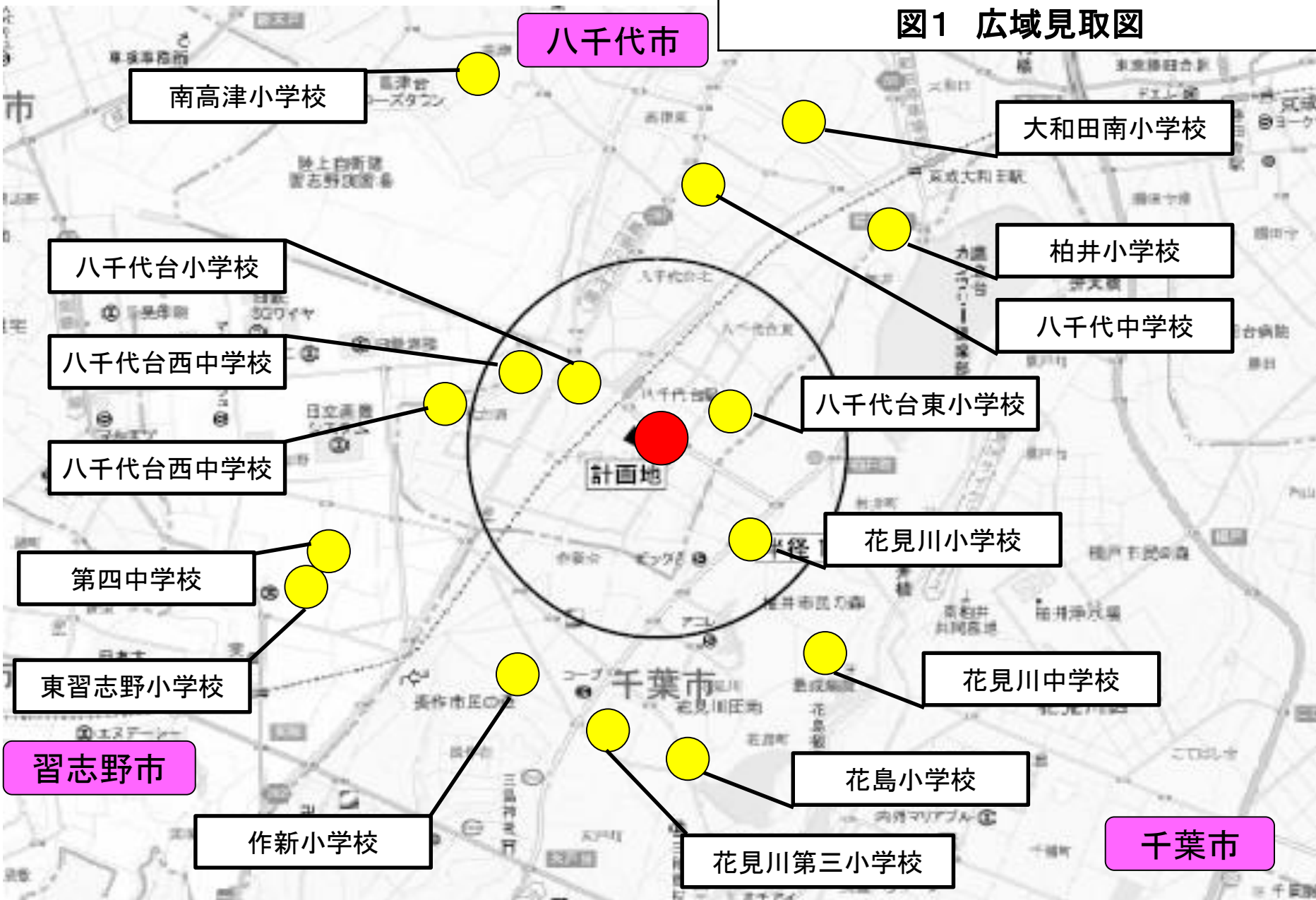


(仮称)クリエイトS・D八千代台南店

図1 広域見取図



八千代市

南高津小学校

大和田南小学校

八千代台小学校

柏井小学校

八千代台西中学校

八千代中学校

八千代台西中学校

八千代台東小学校

第四中学校

花見川小学校

東習志野小学校

花見川中学校

習志野市

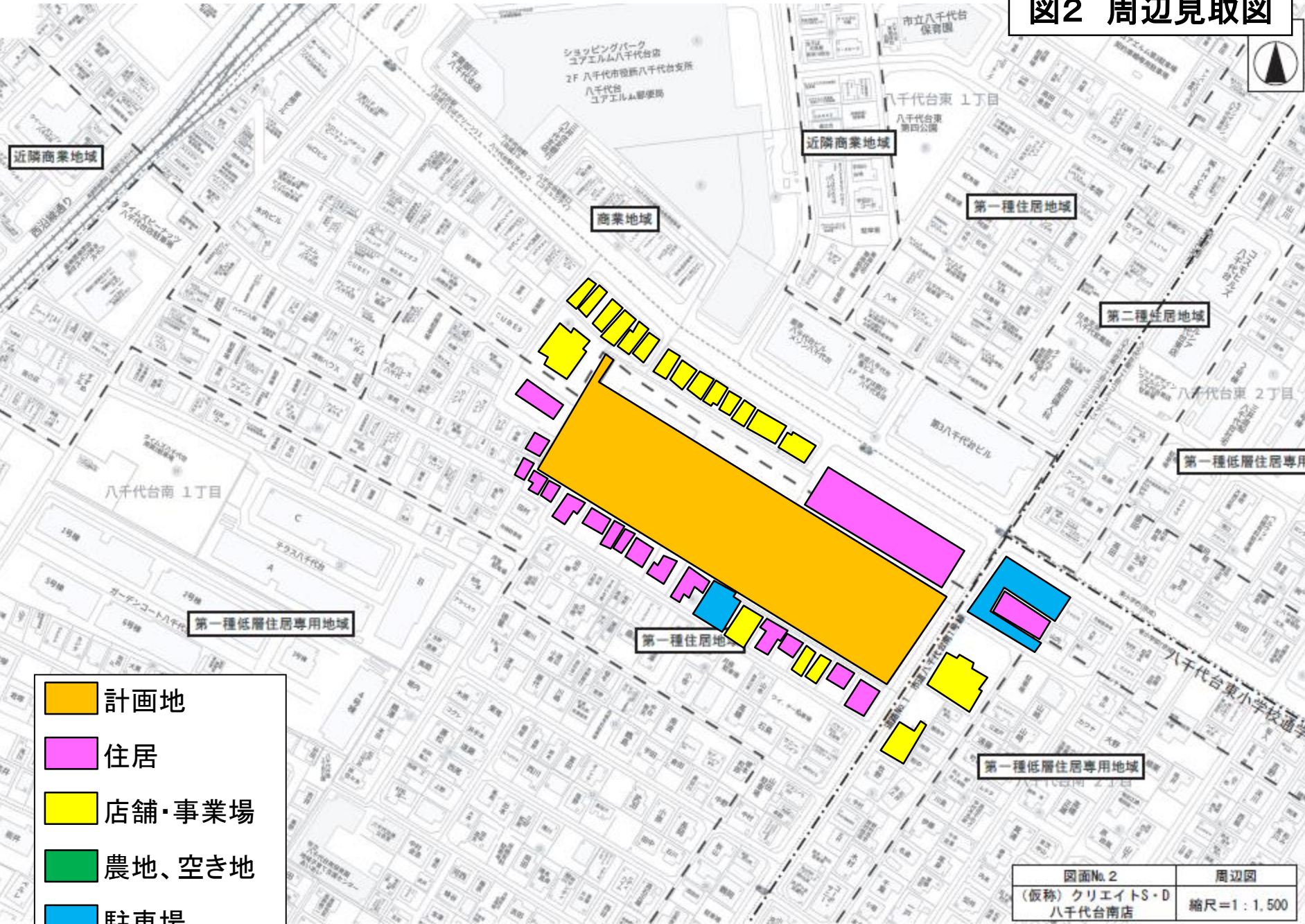
作新小学校

花島小学校

花見川第三小学校

千葉市

図2 周辺見取図



- 計画地
- 住居
- 店舗・事業場
- 農地、空き地
- 駐車場

図面No. 2	周辺図
(仮称) クリエイトS・D 八千代台南店	縮尺=1:1,500

図3 建物配置図

区分	保管可能な容量 [A×B]	保管可能な 面積△	保管可能な 高さB
紙製廃棄物等	6.00m ²	4.00 m ²	1.5m
金属製廃棄物等	0.75m ²	0.50 m ²	1.5m
ガラス製廃棄物等	0.75m ²	0.50 m ²	1.5m
プラスチック製廃棄物等	3.00m ²	2.00 m ²	1.5m
生ごみ等	1.50m ²	1.00 m ²	1.5m
その他可燃物	0.75m ²	0.50 m ²	1.5m
合計	12.75m ²	8.50 m ²	1.5m

建物配置図

- 店舗建物
- 荷さばき施設
- 廃棄物保管施設
- 駐輪場
- 緑地
- 歩行者道路
- 来客用駐車場
- 業務用駐車場
- 店舗出入口
- 自転車経路
- 来店経路
- 退店経路
- 荷さばき車両経路

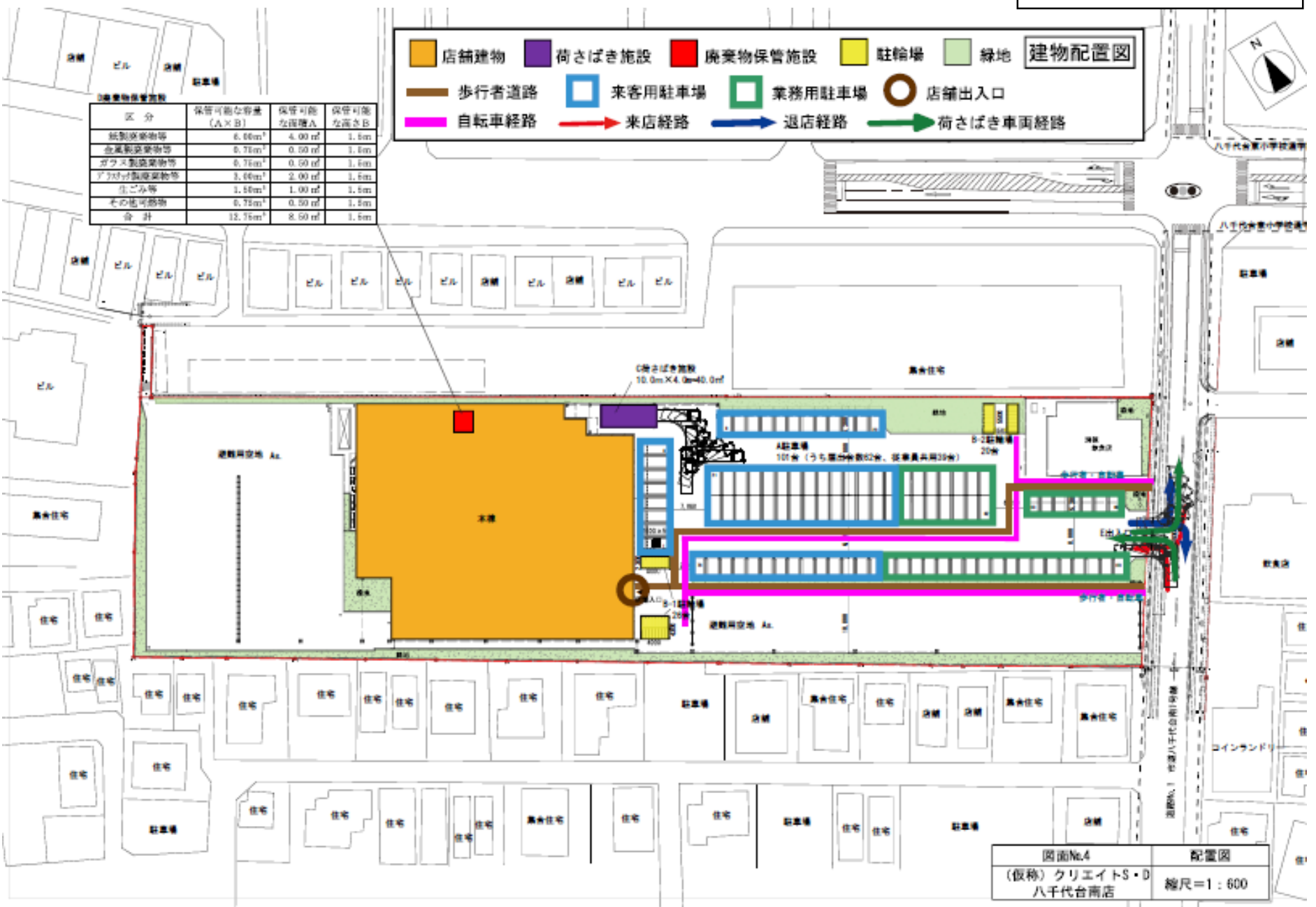
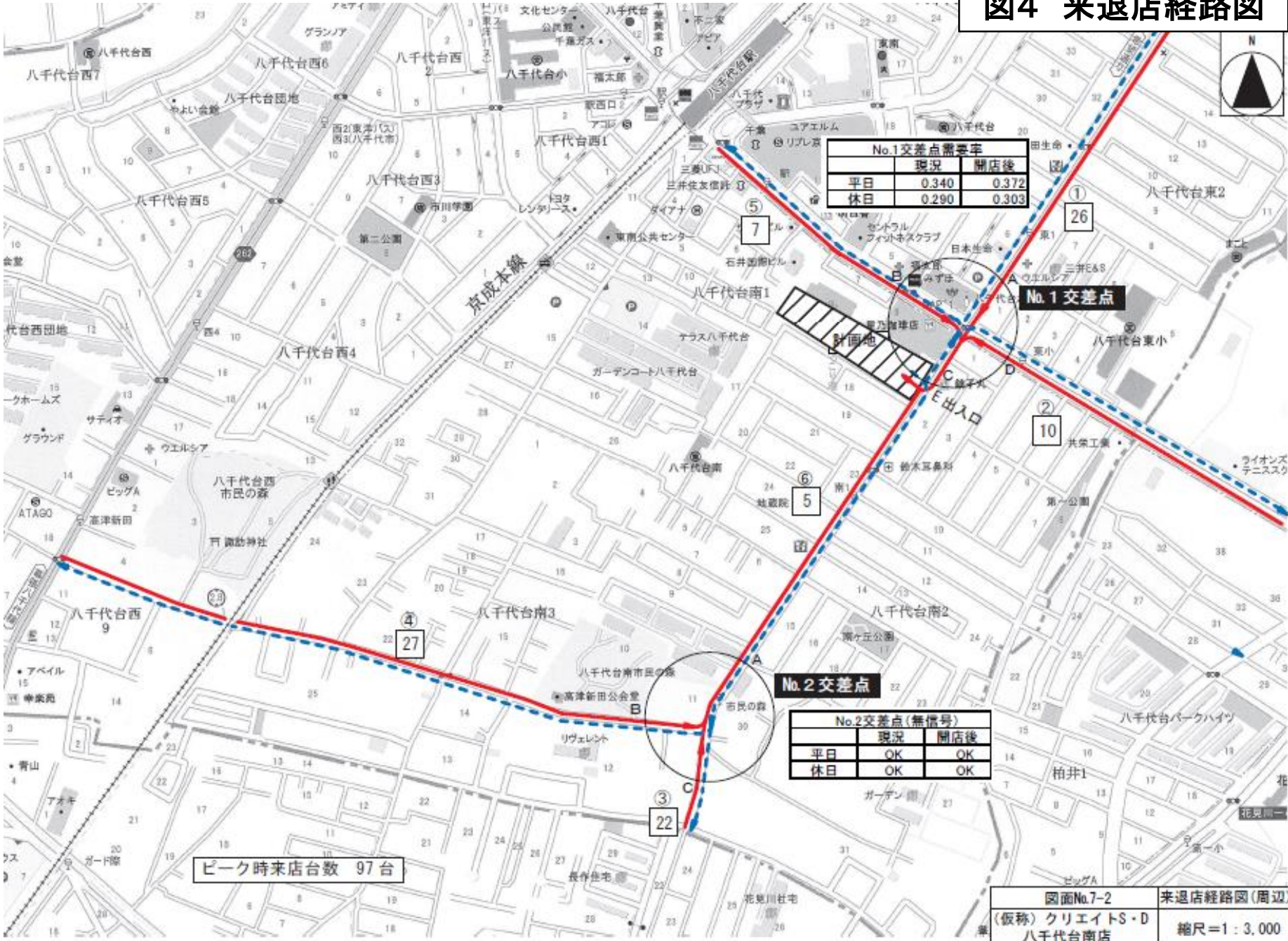


図4 来退店経路図



No.1交差点需要率		
	現況	開店後
平日	0.340	0.372
休日	0.290	0.303

No.2交差点(無信号)		
	現況	開店後
平日	OK	OK
休日	OK	OK

ピーク時来店台数 97台

図面No.7-2 来退店経路図(周辺)
 (仮称) クリエイトS・D 八千代台南店
 縮尺=1:3,000

図5 騒音発生予測地点位置図

