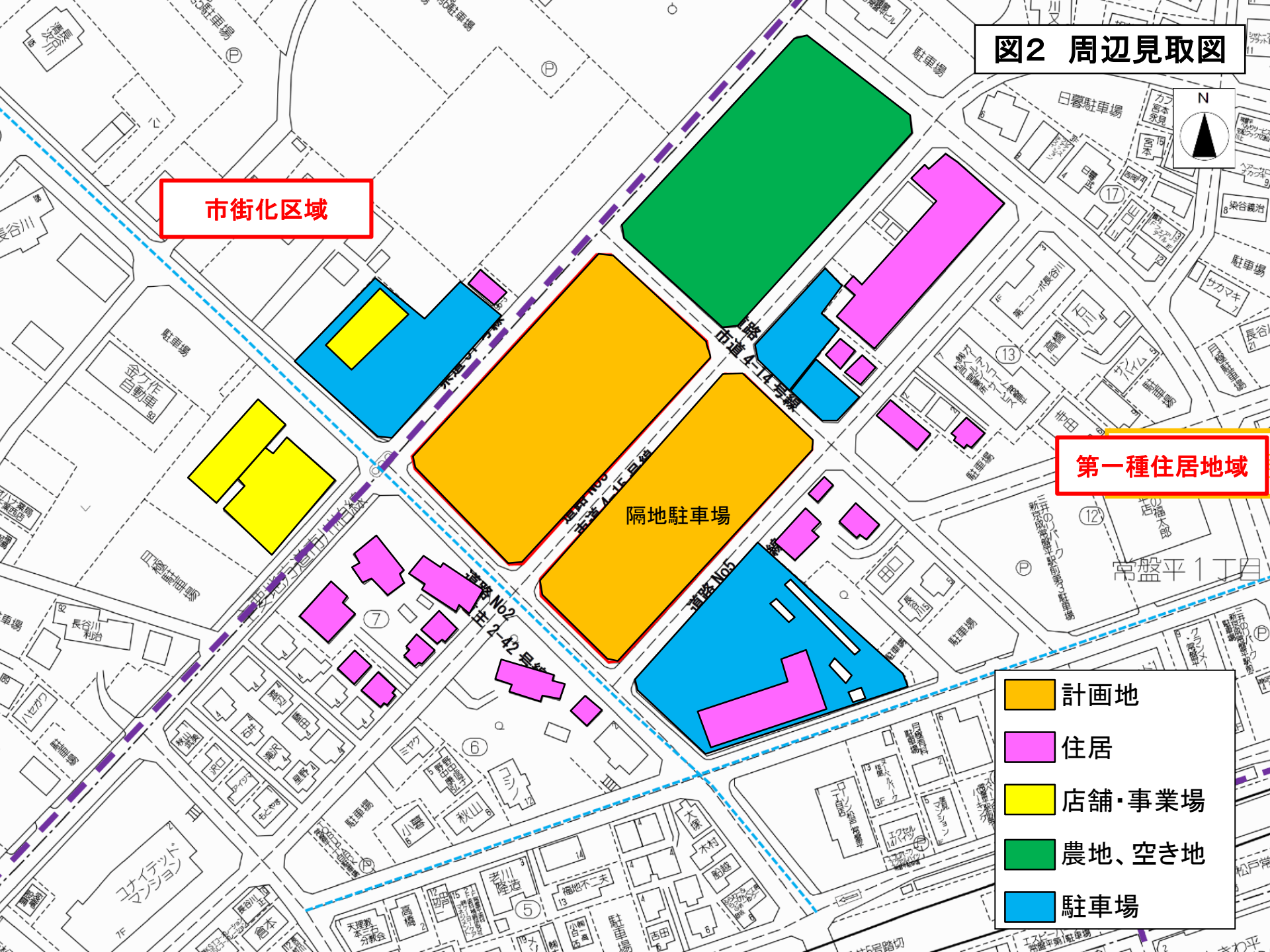




図2 周辺見取図



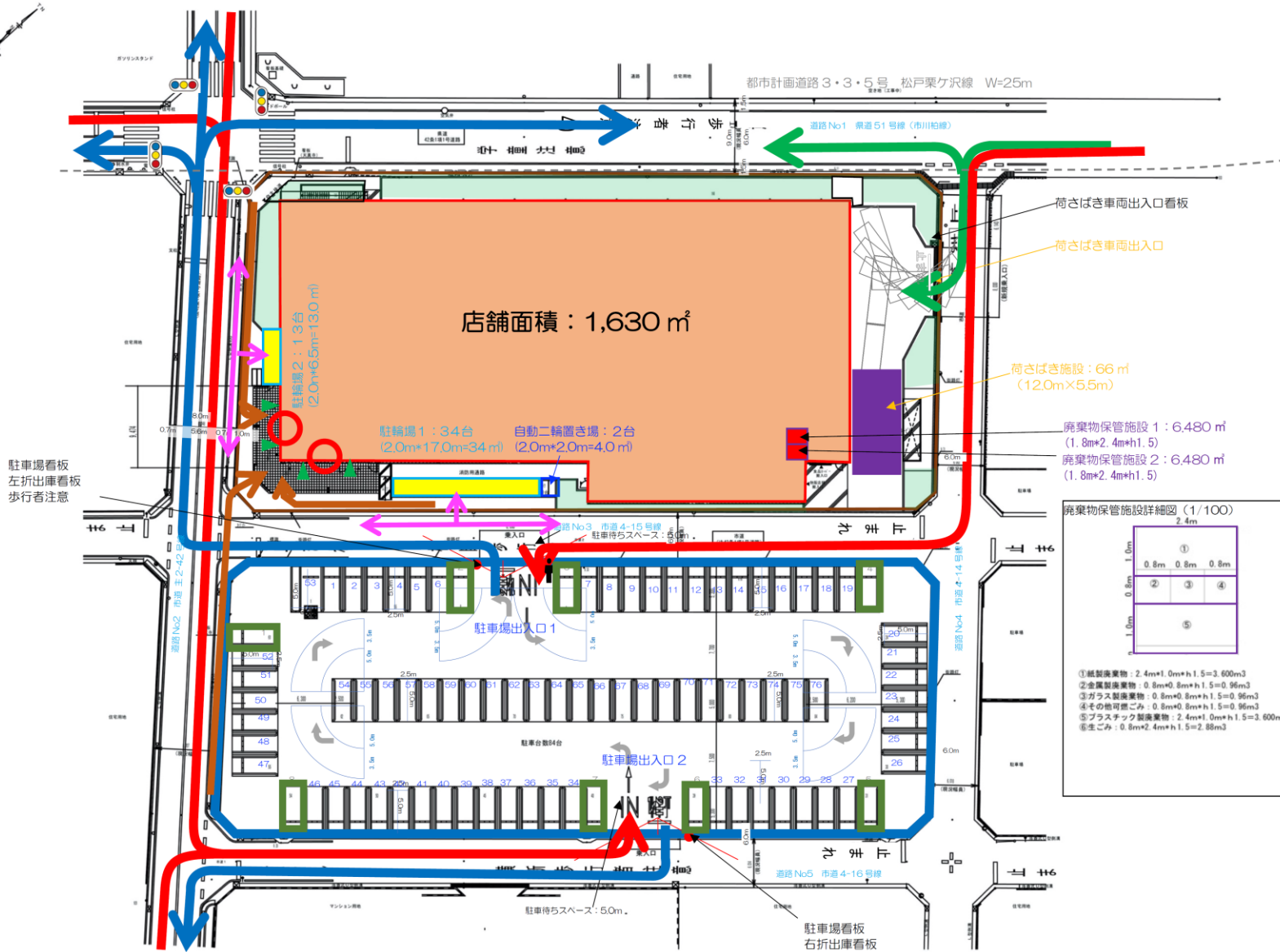
市街化区域

第一種住居地域

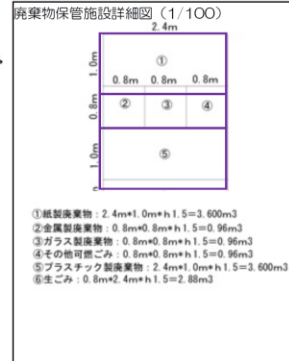
隔地駐車場

- 計画地
- 住居
- 店舗・事業場
- 農地、空き地
- 駐車場

# 図3 建物配置図



- 凡例
- : 物販店舗 (1階1,630㎡)
  - : 駐車場
  - : 駐輪場
  - : 従業員駐車場
  - : 荷さばき施設
  - : 廃棄物保管施設
  - : 来店車両動線
  - : 帰宅車両動線
  - : 荷さばき車両動線
  - : 歩行者動線
  - : 自転車経路
  - : エントランス
  - : 緑地
  - : 店舗入口



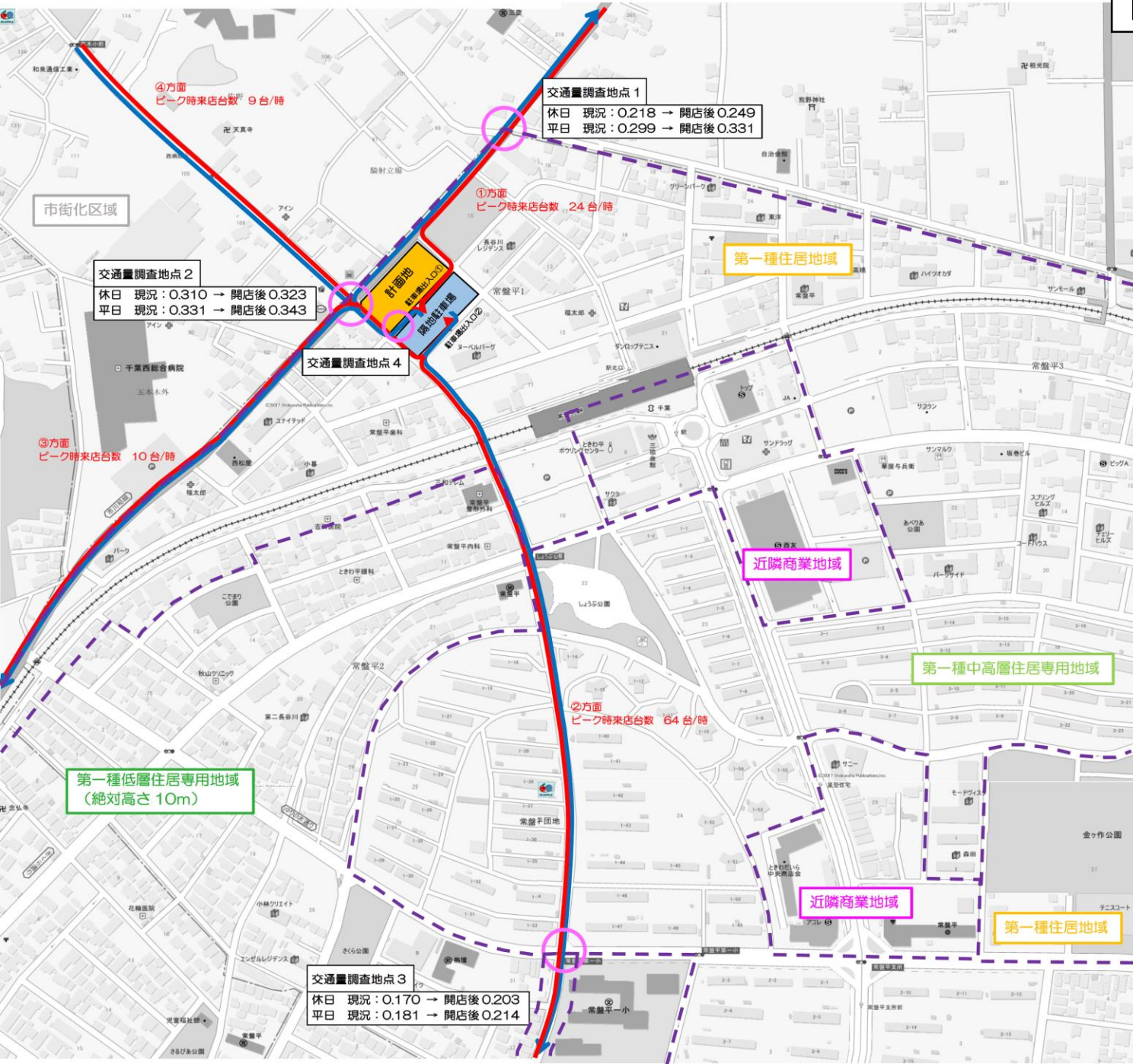
駐車場看板  
左折出庫看板  
歩行者注意

駐車場看板  
右折出庫看板  
歩行者注意



S=1/500

# 図4 来退店経路図



凡例

- : 計画地
- ← : 来店経路
- : 帰宅経路
- : 調査地点

交通量調査地点1  
 休日 現況: 0.218 → 開店後 0.249  
 平日 現況: 0.299 → 開店後 0.331

交通量調査地点2  
 休日 現況: 0.310 → 開店後 0.323  
 平日 現況: 0.331 → 開店後 0.343

交通量調査地点4

交通量調査地点3  
 休日 現況: 0.170 → 開店後 0.203  
 平日 現況: 0.181 → 開店後 0.214

①方面  
 ピーク時来店台数: 24台/時

②方面  
 ピーク時来店台数: 64台/時

③方面  
 ピーク時来店台数: 10台/時

④方面  
 ピーク時来店台数: 9台/時



S=1/4,000

# 図5 騒音発生予測地点及び発生源位置図(1階)

図10-1 騒音発生予測地点・発生源位置図(1階)

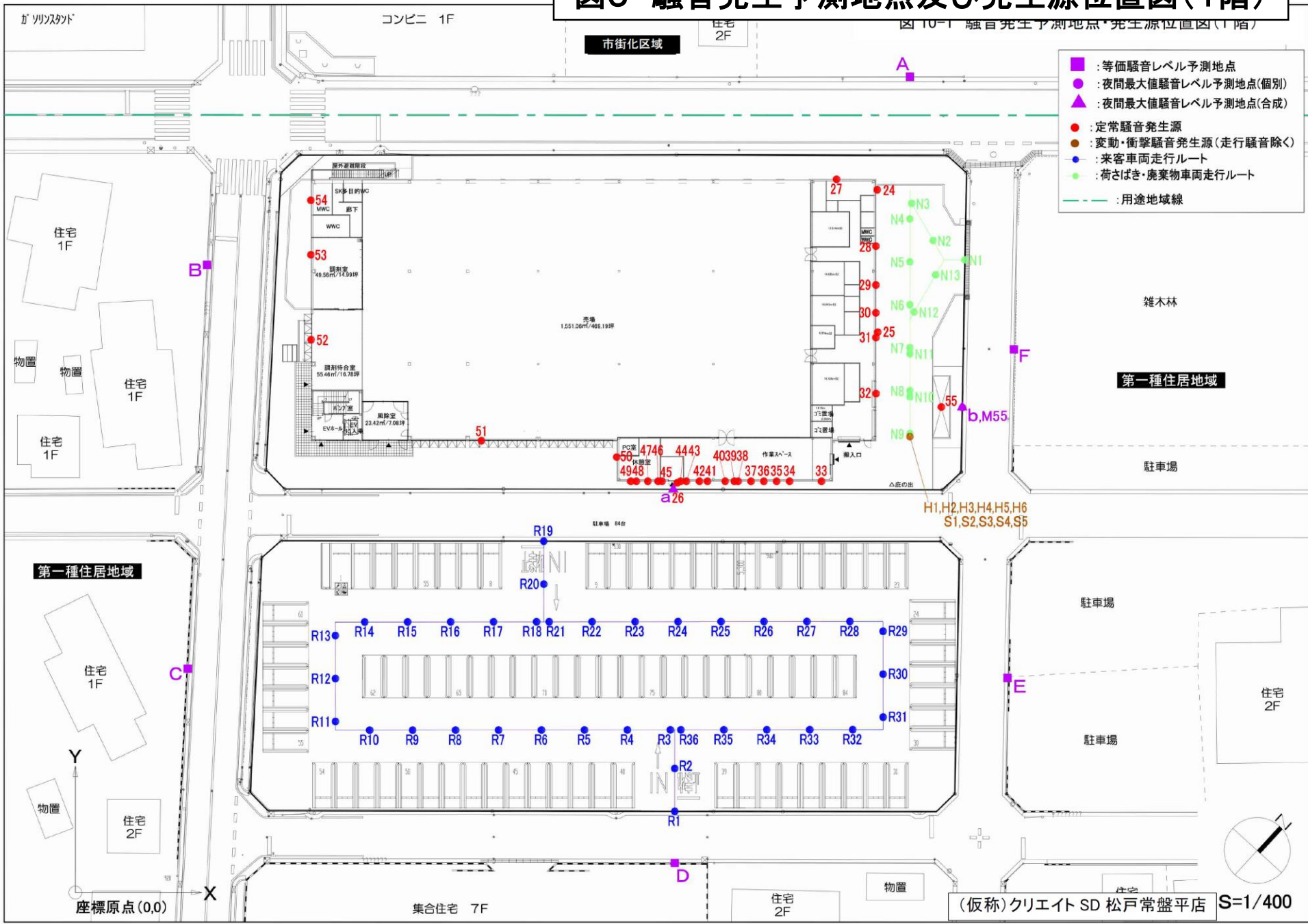


図6 騒音発生予測地点及び発生源位置図(2階)

