

(仮称)流山おおたかの森S・C B43街区

図1 広域見取り図

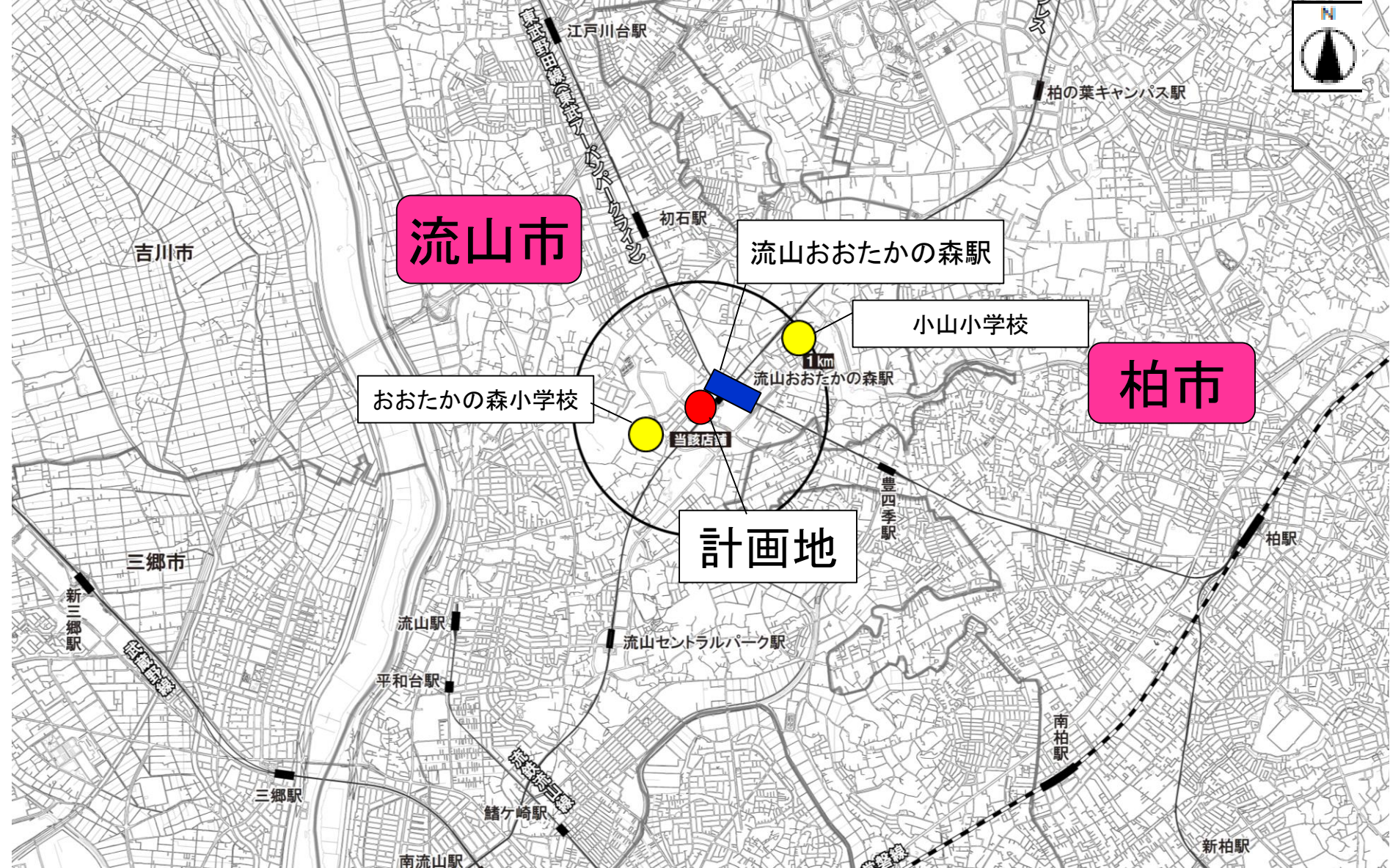


図2 周辺見取図

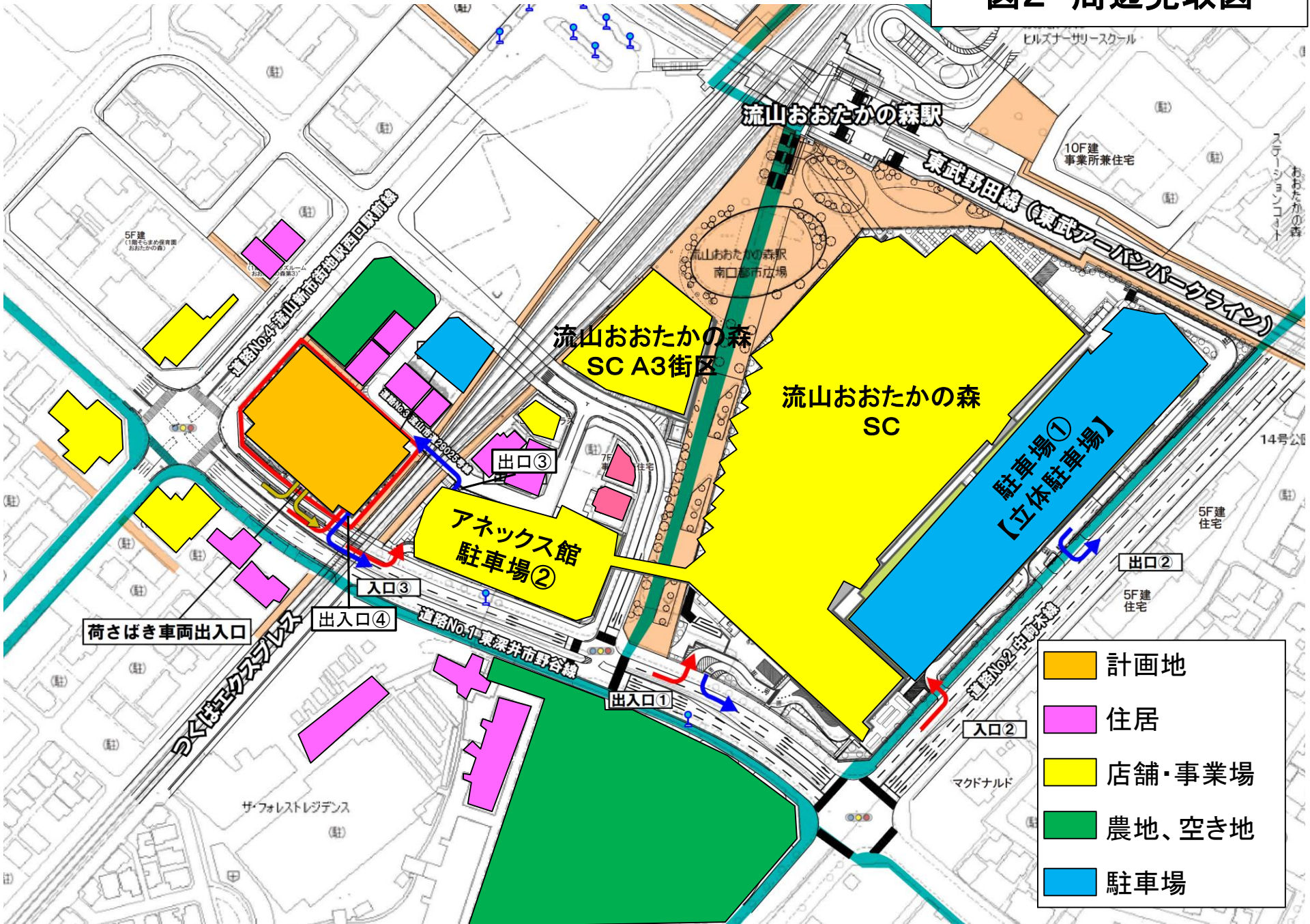


図3 建物配置図

- | | |
|---------|---------|
| 物販店舗 | 店舗入口 |
| 荷さばき施設 | 歩行者経路 |
| 廃棄物保管施設 | 自動車来店経路 |
| 駐輪場 | 自動車退店経路 |
| 緑地 | 荷さばき経路 |
| | 自転車経路 |

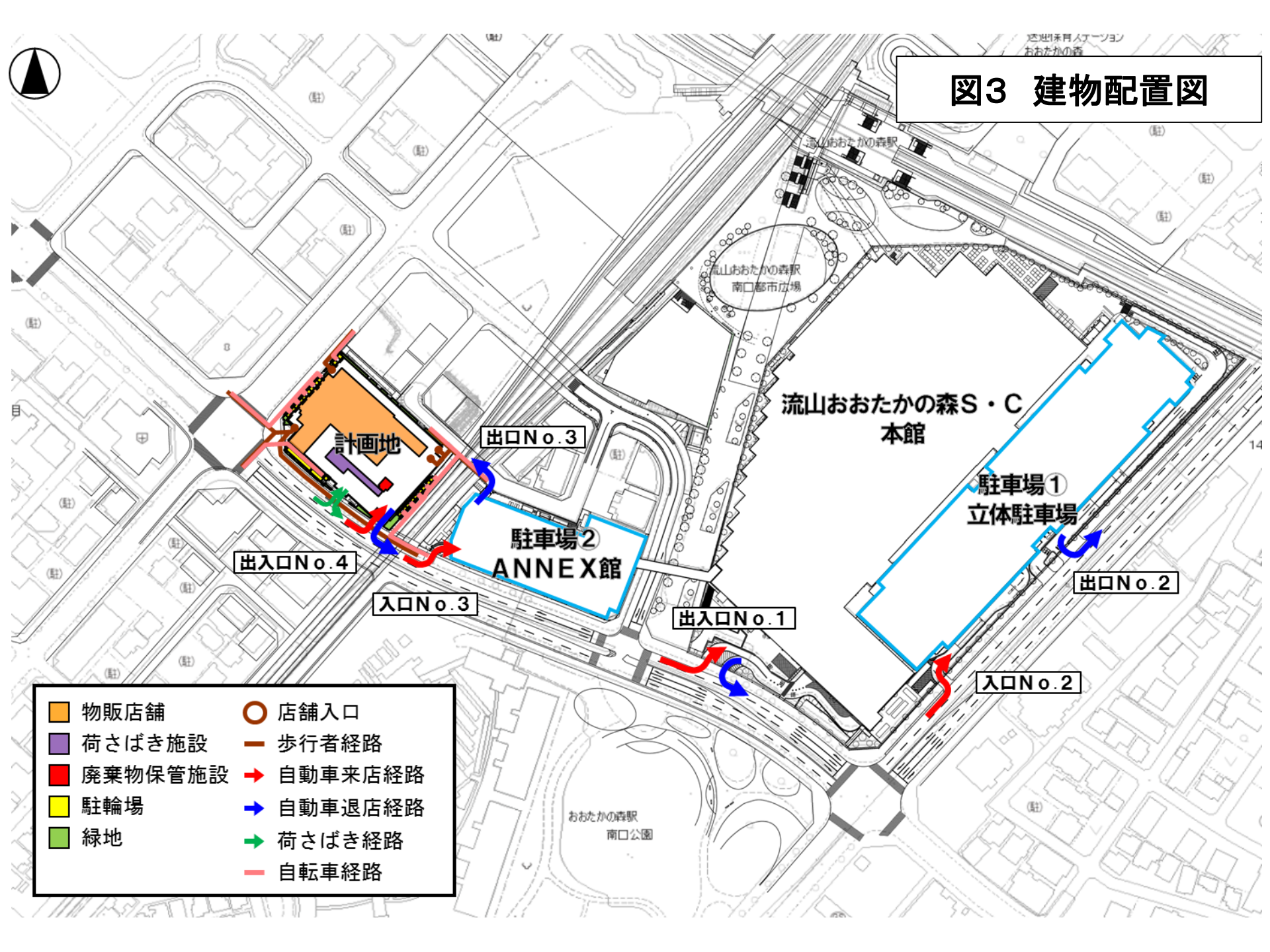


図4 来退店経路図

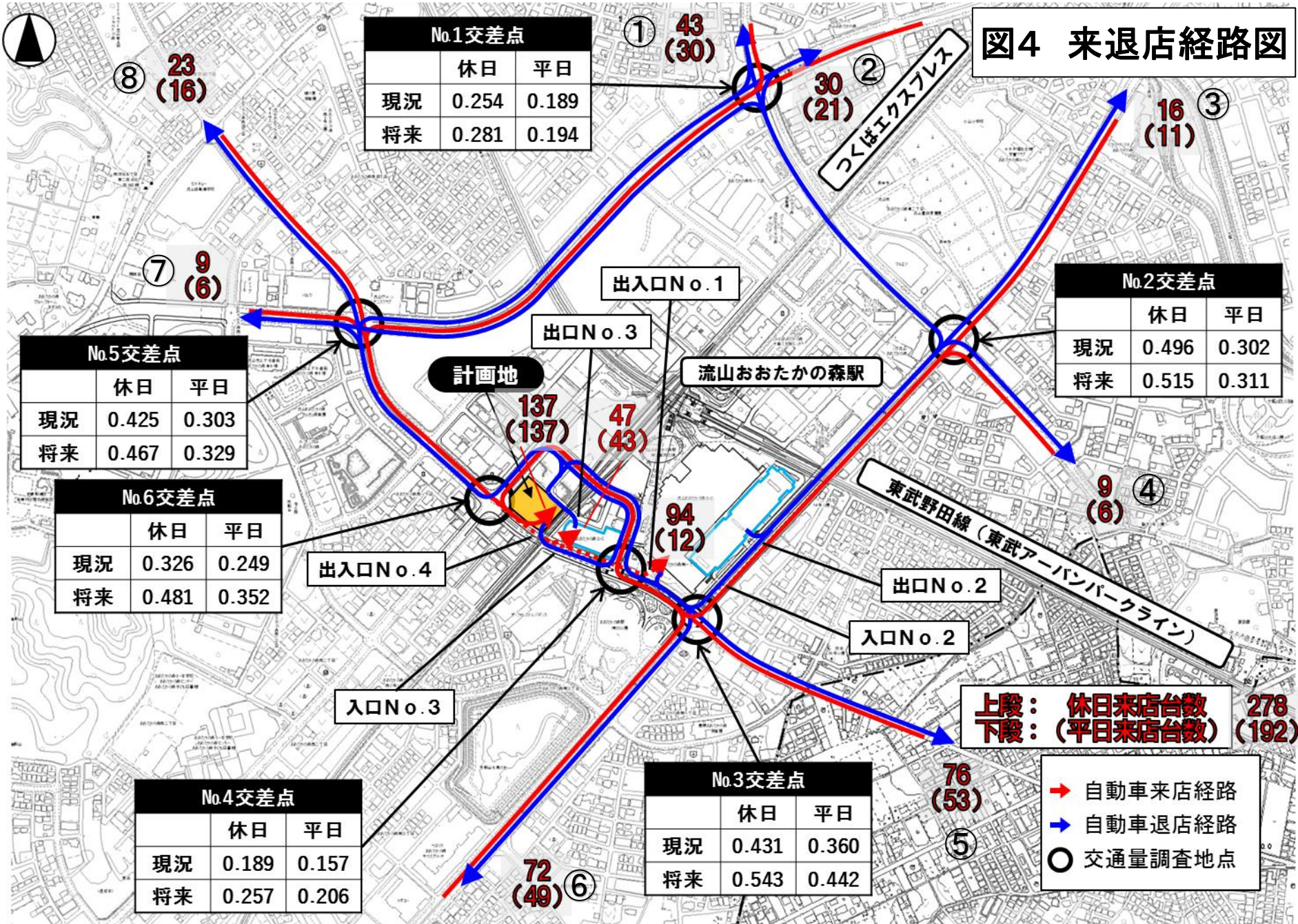


図5 騒音発生予測地点及び発生源位置図



凡 例					
	用途地域境界線		一般車走行車路		廃棄物収集作業音
	荷さばき走行車路		等価騒音予測地点		荷さばき車両等後進ブザー音
	夜間最大騒音予測地点		等価騒音予測地点		荷さばき車両等アイドリング音
	駐車場出入口		等価騒音予測地点		荷さばき車両等ドア閉音
	建ぺい率		等価騒音予測地点		荷さばき車走行音
	容積率		等価騒音予測地点		荷さばき荷おろし音(床面)
	容積率		等価騒音予測地点		荷さばき荷おろし音(リフト昇降)

第一種中高層住居専用地域

※この地図は、流山市都市計画情報、都市計画基本図(令和元年9月更新)を掲載。