

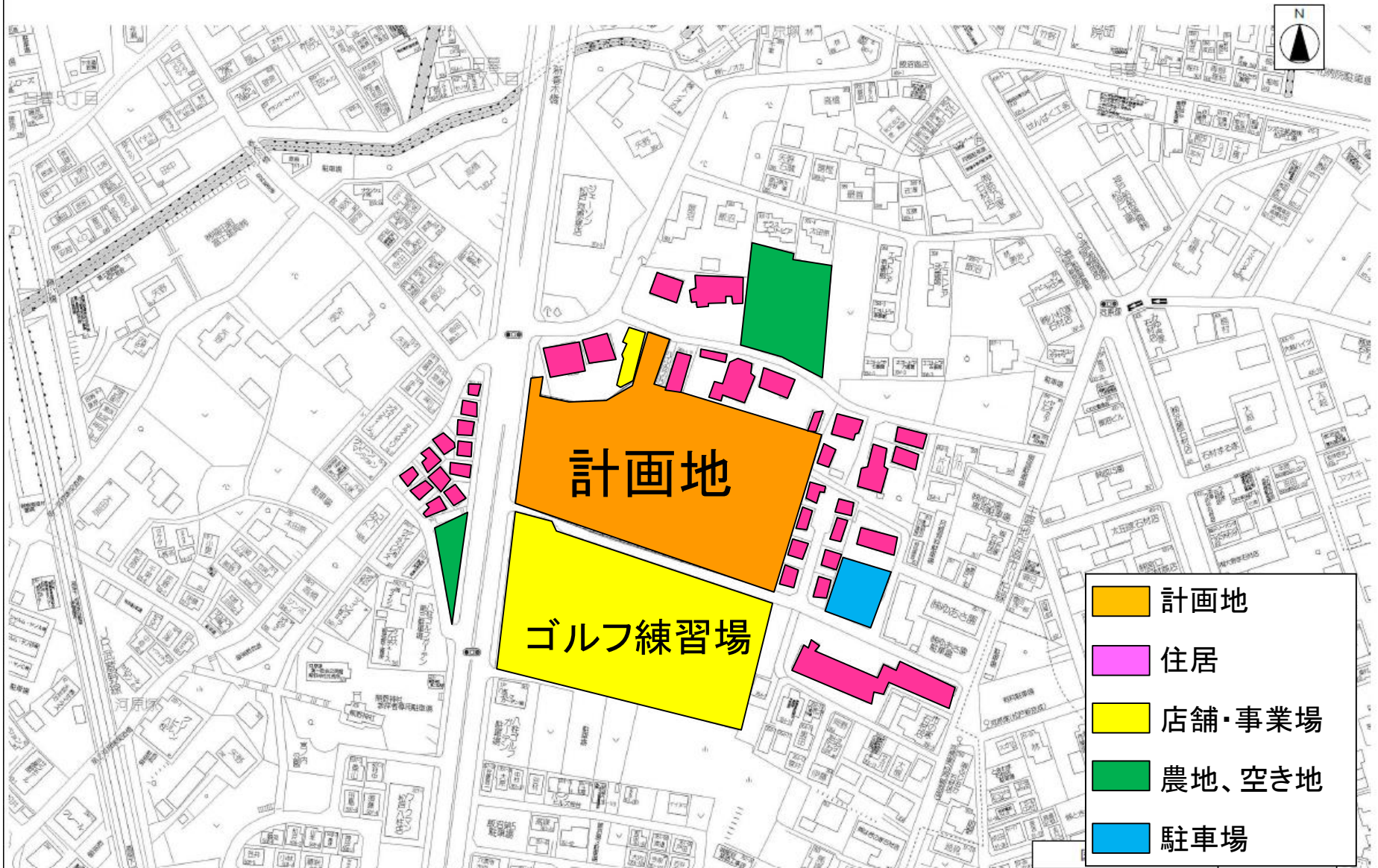
(仮称)ベルク松戸河原塚店

図1 広域見取図



図面 No. 1	広域図
(仮称)ベルク松戸河原塚店	縮尺=1:10,000

図2 周辺見取図



- 計画地
- 住居
- 店舗・事業場
- 農地、空き地
- 駐車場

図3 建物配置図

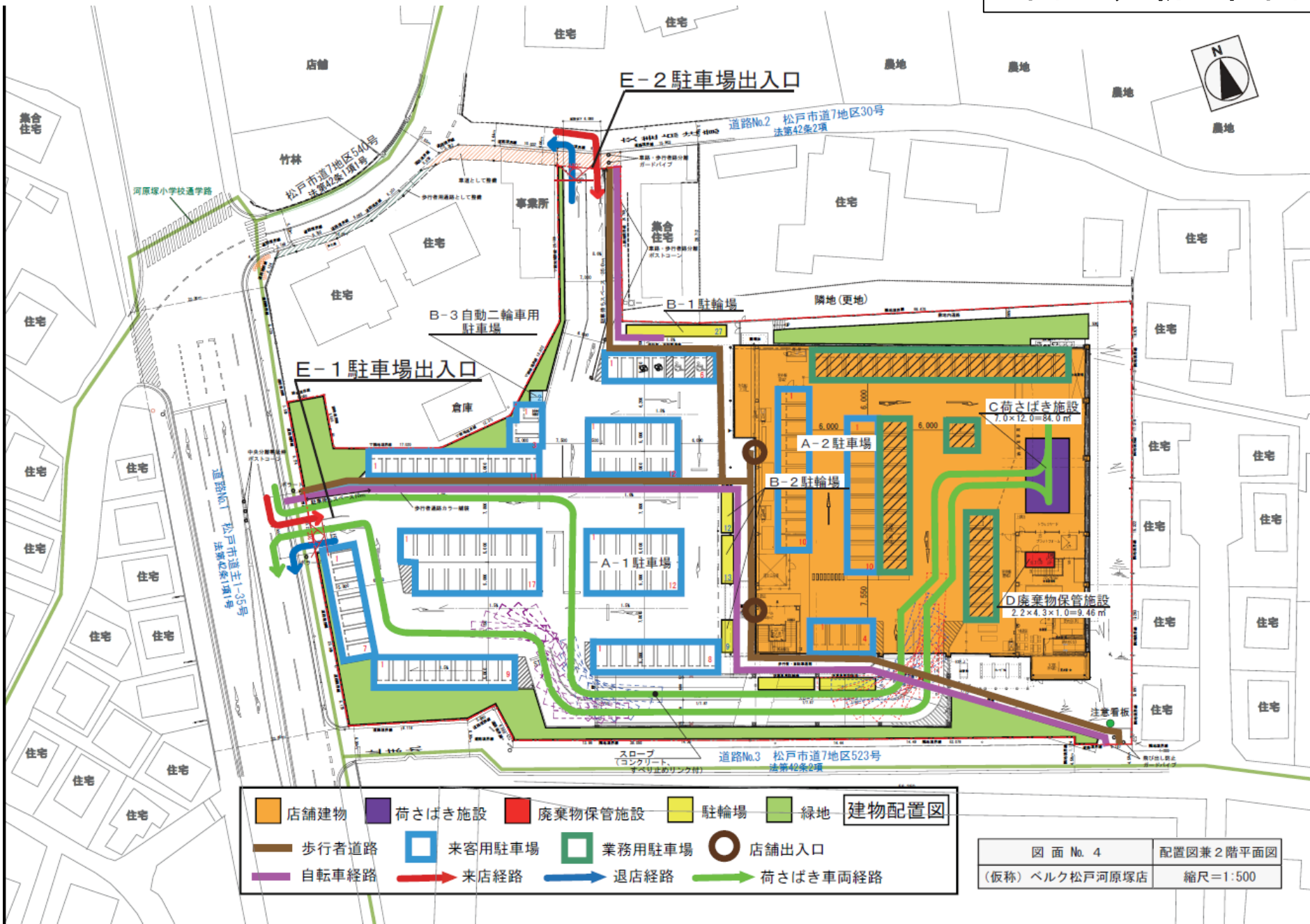
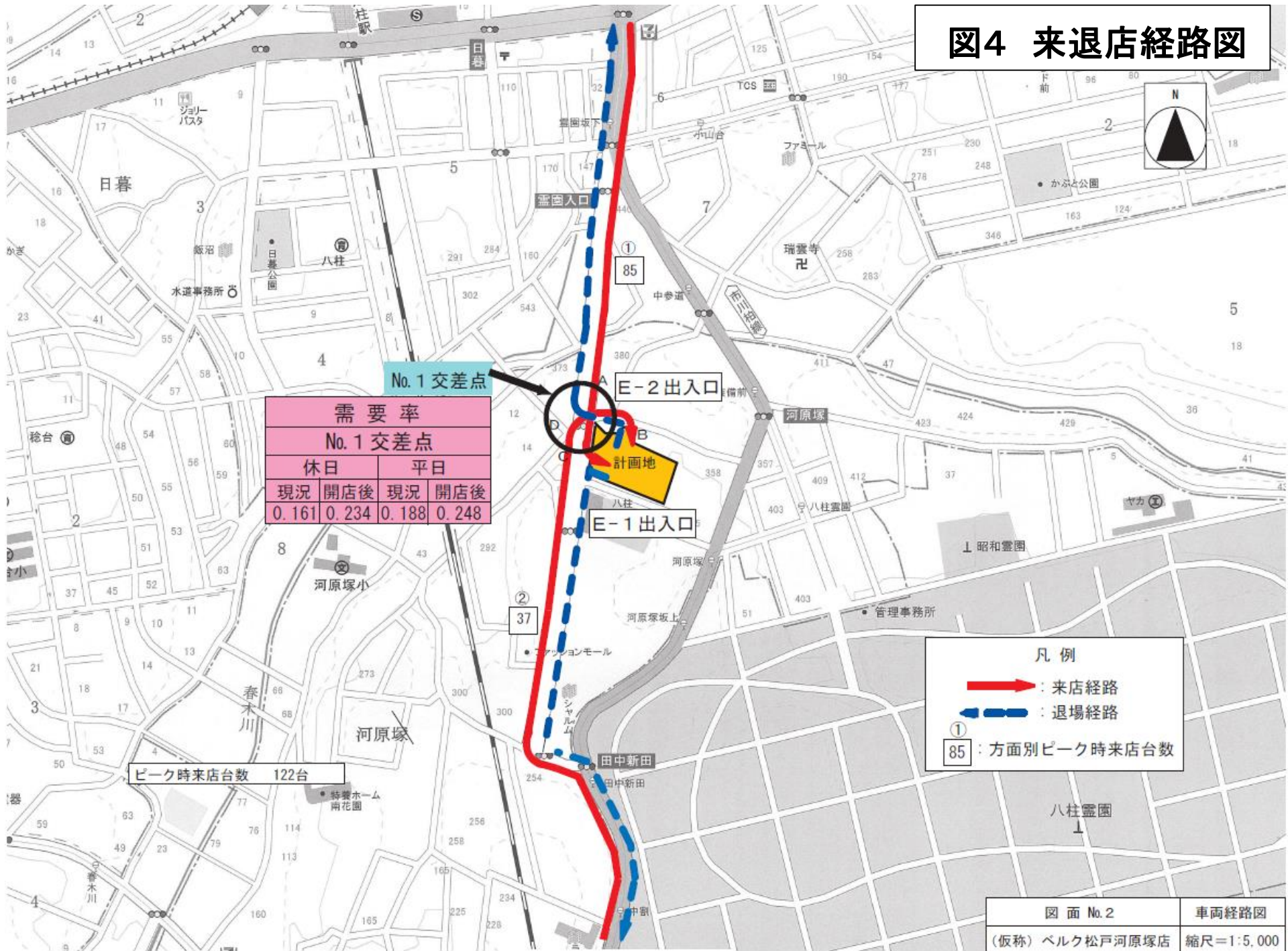


図4 来退店経路図



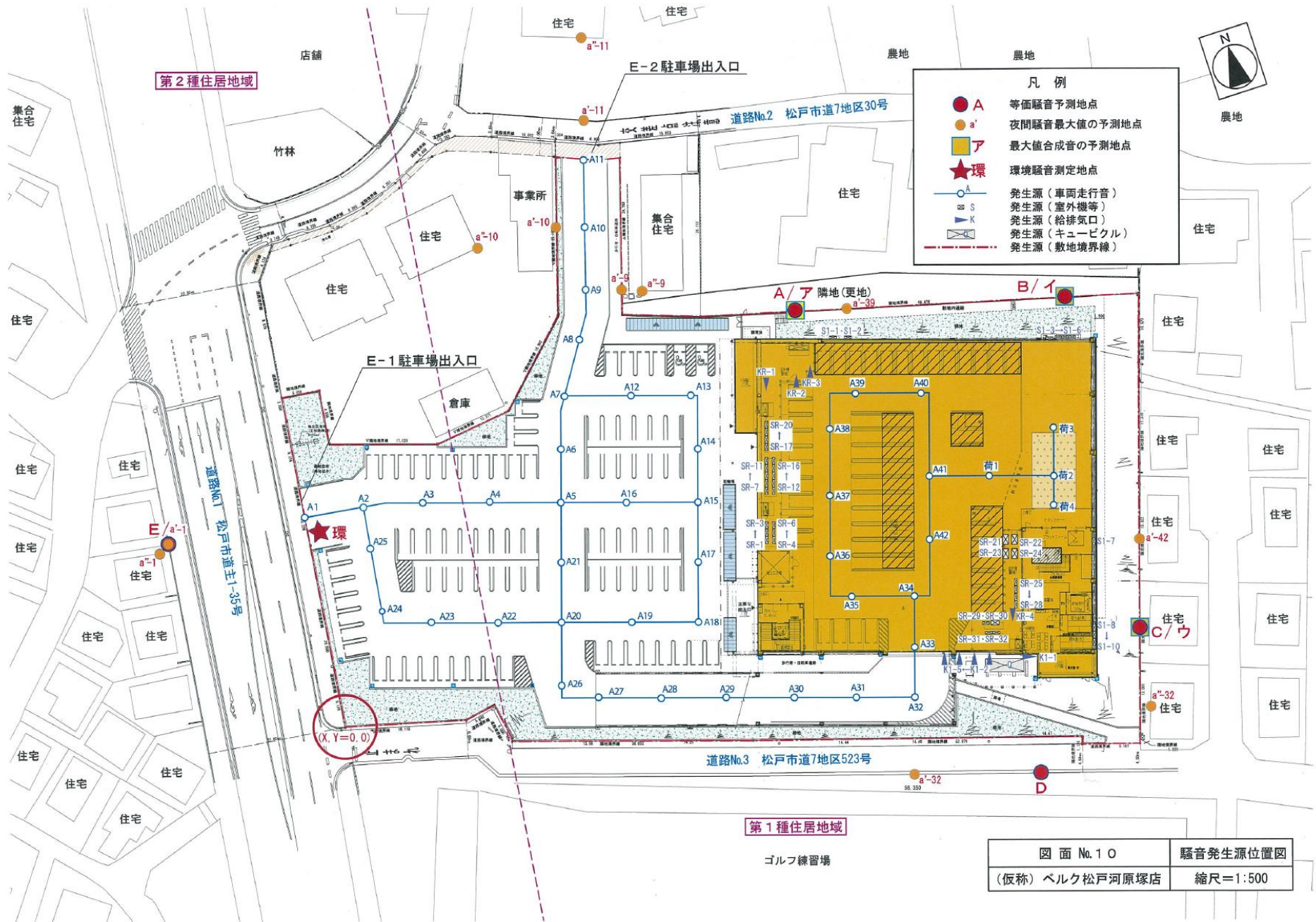
需要率			
No. 1 交差点			
休日		平日	
現況	開店後	現況	開店後
0.161	0.234	0.188	0.248

ピーク時来店台数 122台

凡例

- (Red solid line): 来店経路
- (Blue dashed line): 退場経路
- ① 85: 方面別ピーク時来店台数

図5 騒音発生予測地点及び発生源位置図



図面 No. 1 O	騒音発生源位置図
(仮称) ベルク松戸河原塚店	縮尺=1:500