

(仮称)フォルテ白井

図1 広域見取図



計画地

白井駅

半径1km圏

..... 通学路

図面No.1	広域図
フォルテ白井	縮尺=1:10,000

図2 周辺見取図

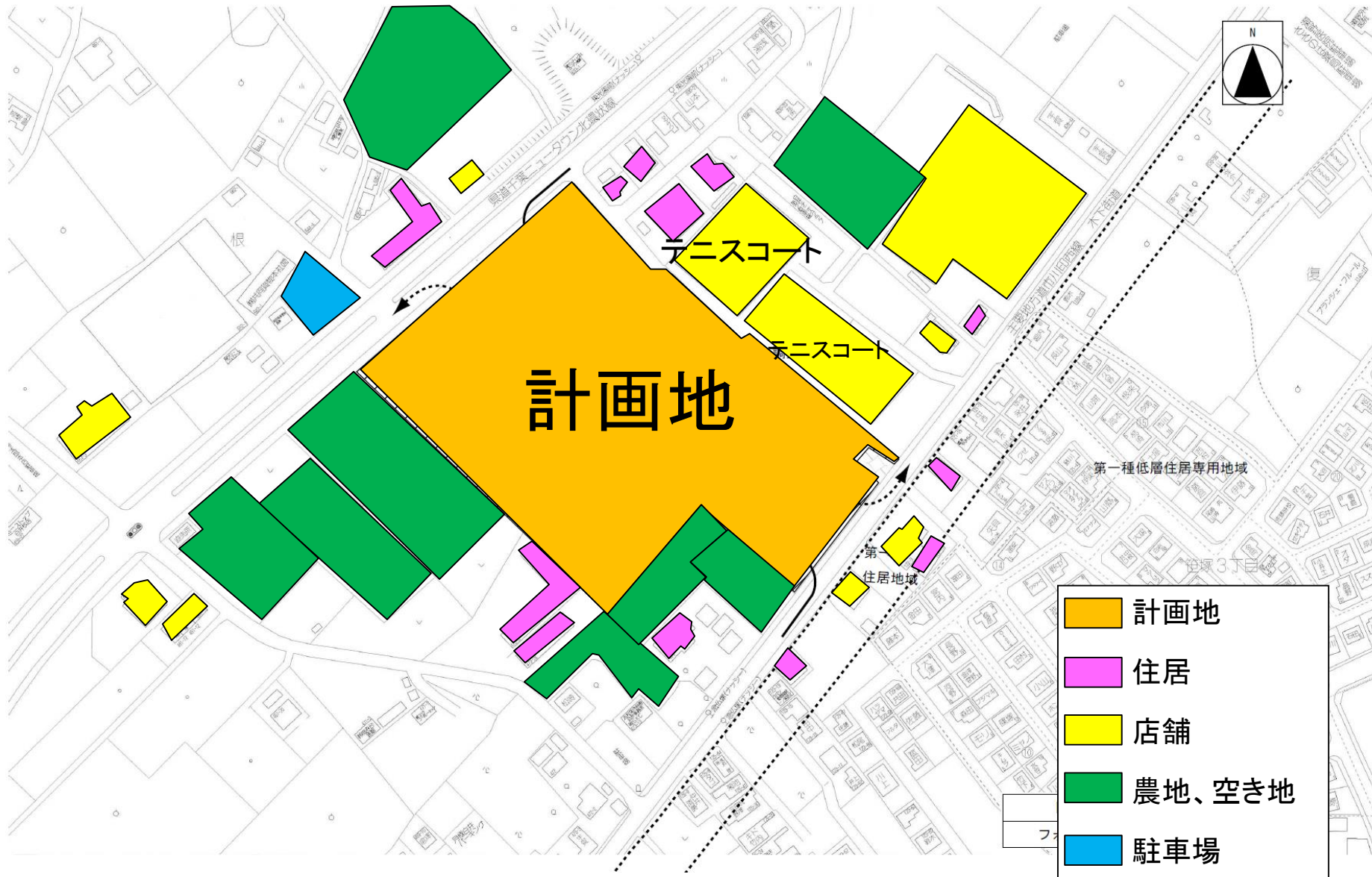
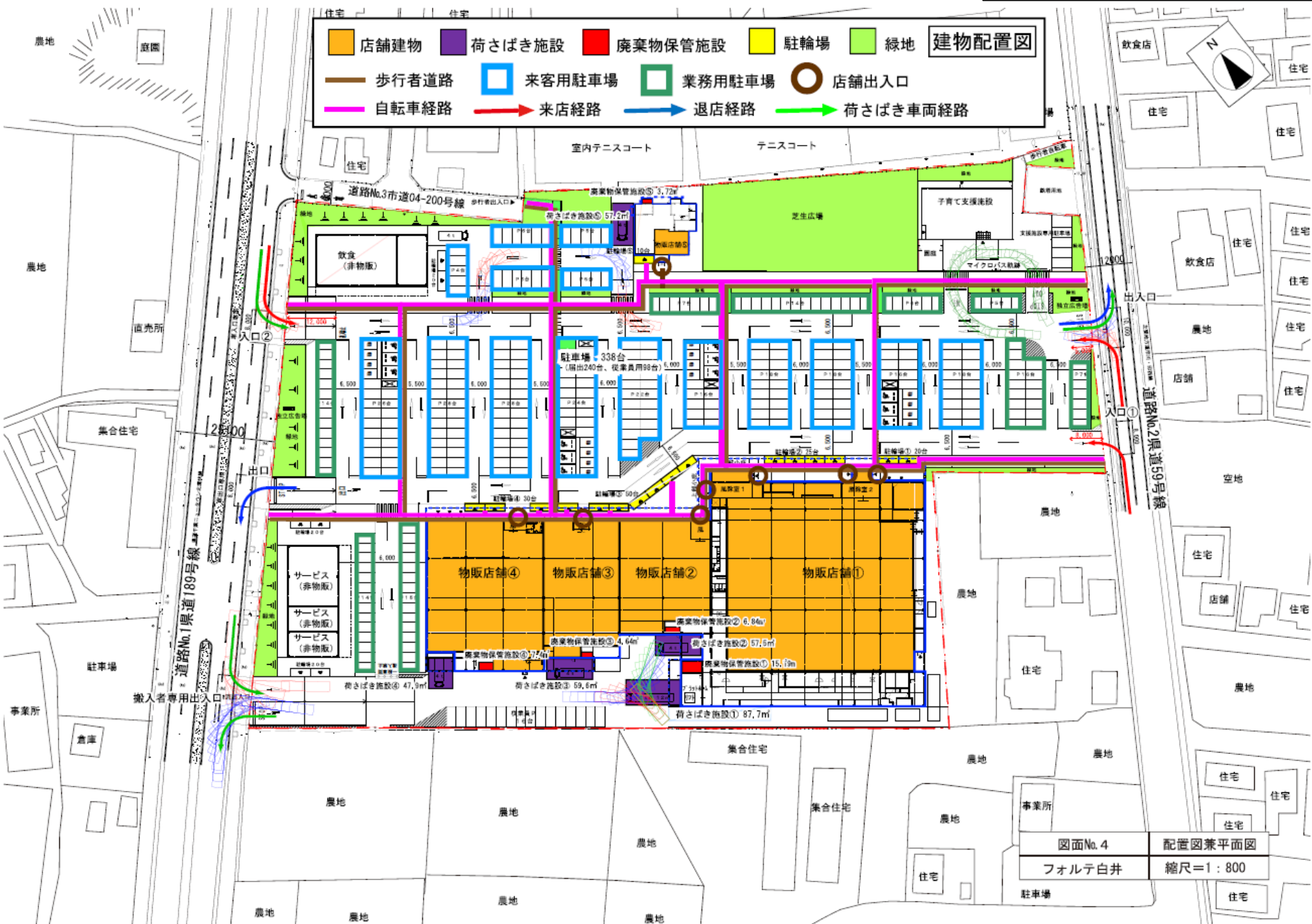


図3 建物配置図



図面No. 4 配置図兼平面図
 フォルテ白井 縮尺=1:800

図4 来退店経路図

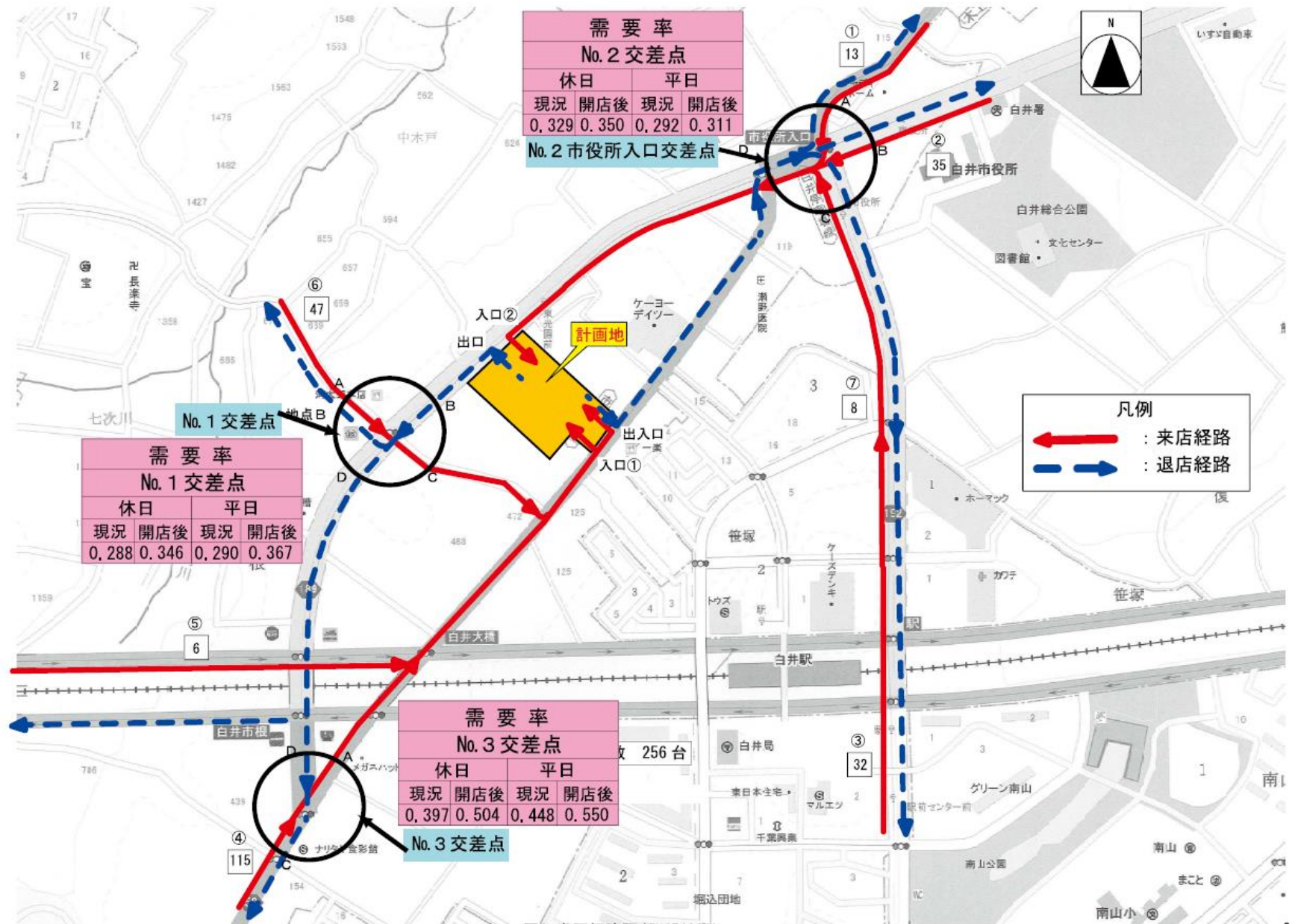


図2. 車両経路図 (1 : 5,000)

図5 騒音発生予測地点及び発生源位置図



- 凡例
- 等価騒音予測地点
 - 夜間騒音最大値の予測地点
 - 夜間合成値の予測地点
 - 用途地域境界線
 - 敷地境界線
 - ⊠ S 騒音源 (室外機)
 - ⊠ 0 騒音源 (キュービクル)
 - ▲ K 騒音源 (給排気口)
 - A 騒音源 (車両走行音)

図面No.9 騒音発生源位置図
 フォルテ白井 縮尺=1:800