

# (仮称)ベルク野田尾崎店

## 図1 広域見取図



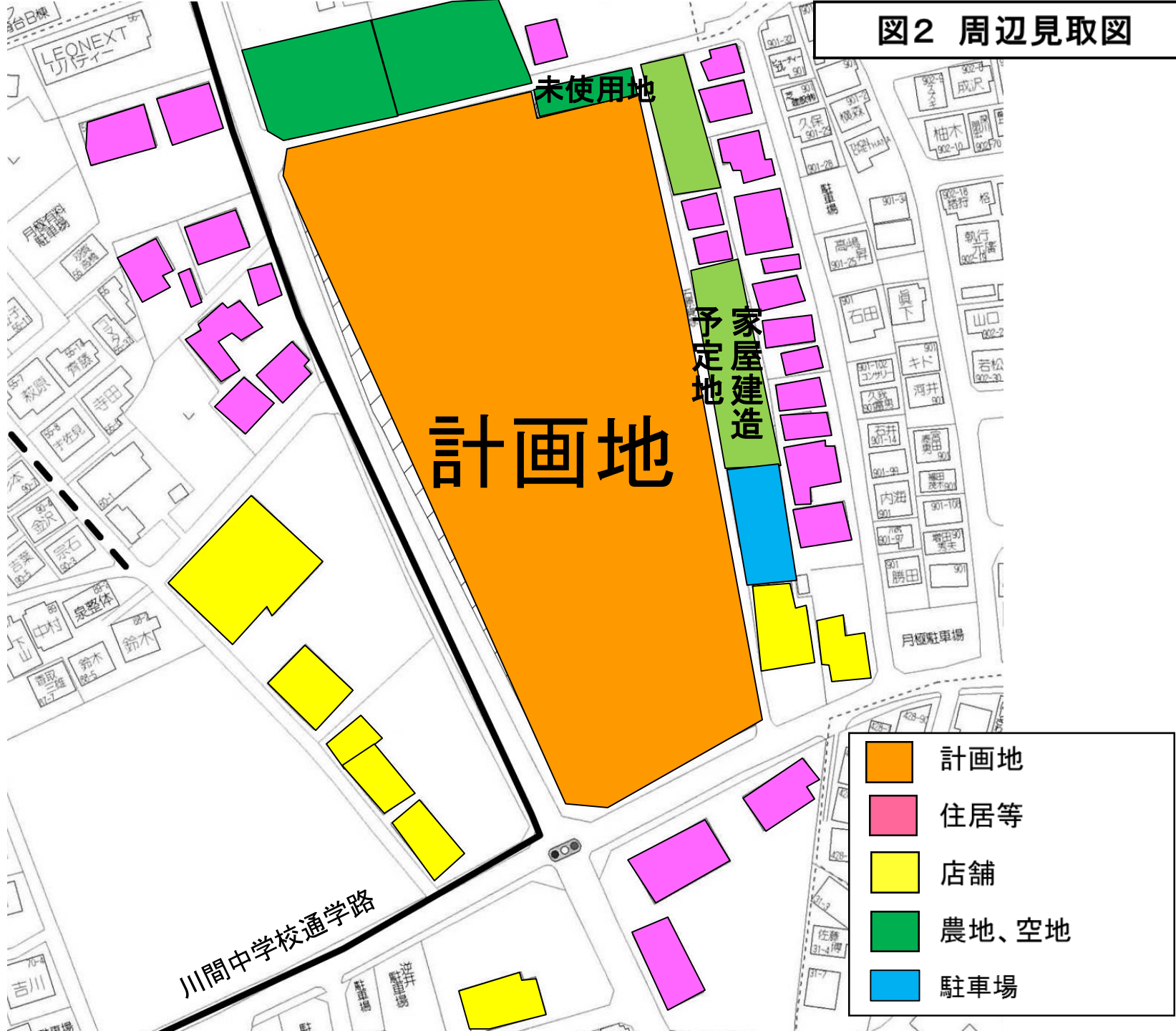
計画地

川間駅

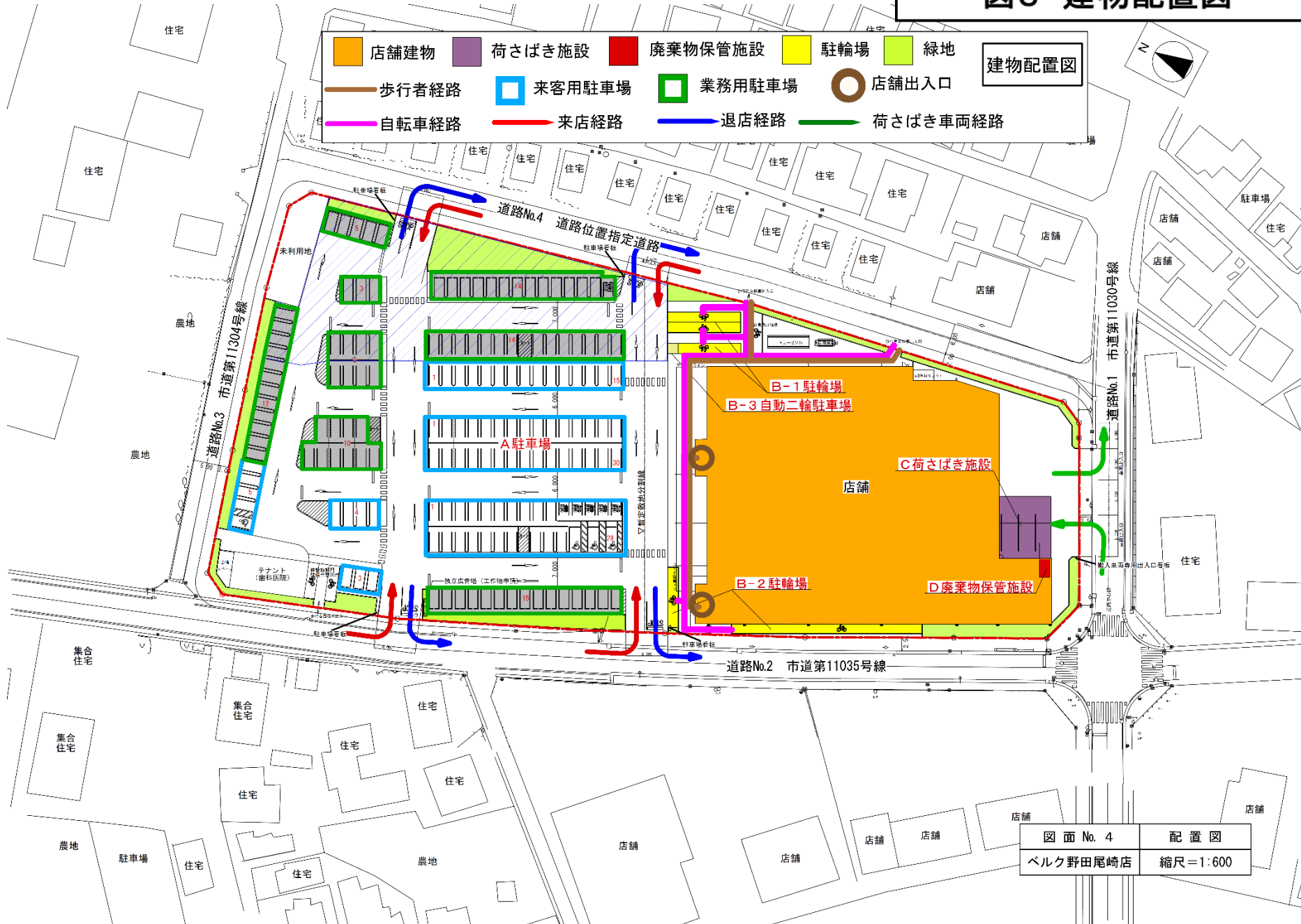
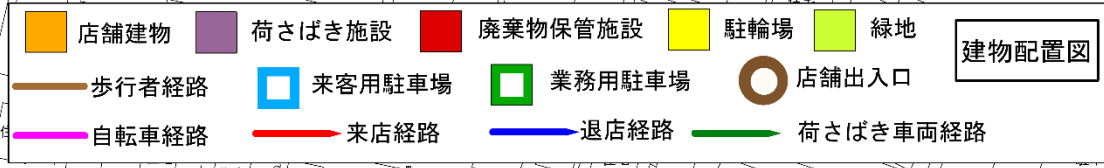
半径 1 km 圏

図面 No. 1	広域図
ベルク野田尾崎店	縮尺=1:10,000

図2 周辺見取図

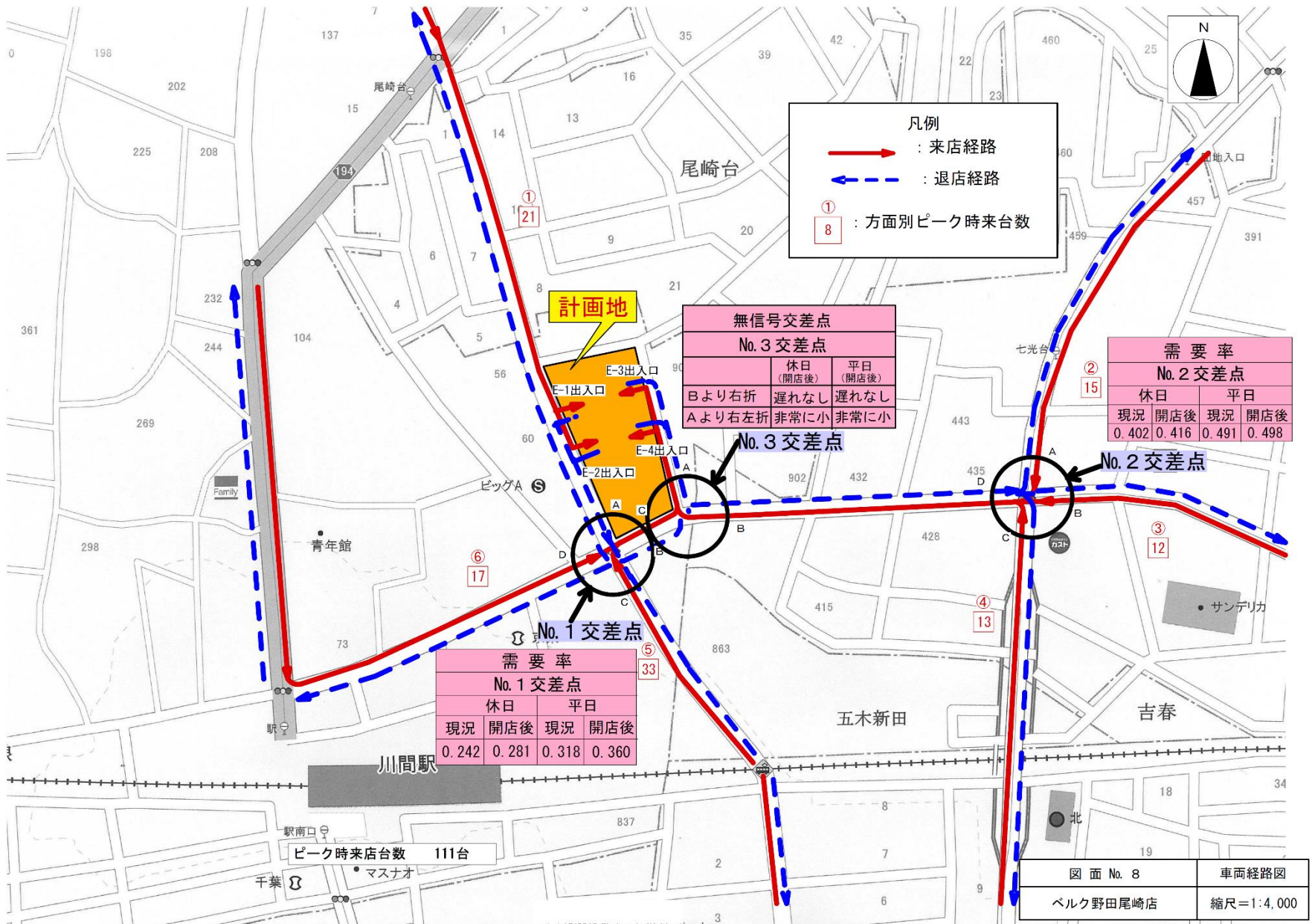


# 図3 建物配置図



図面 No. 4 配置図  
 バルク野田尾崎店 縮尺=1:600

# 図4 来退店経路図



# 図5 騒音発生予測地点及び発生源位置図

