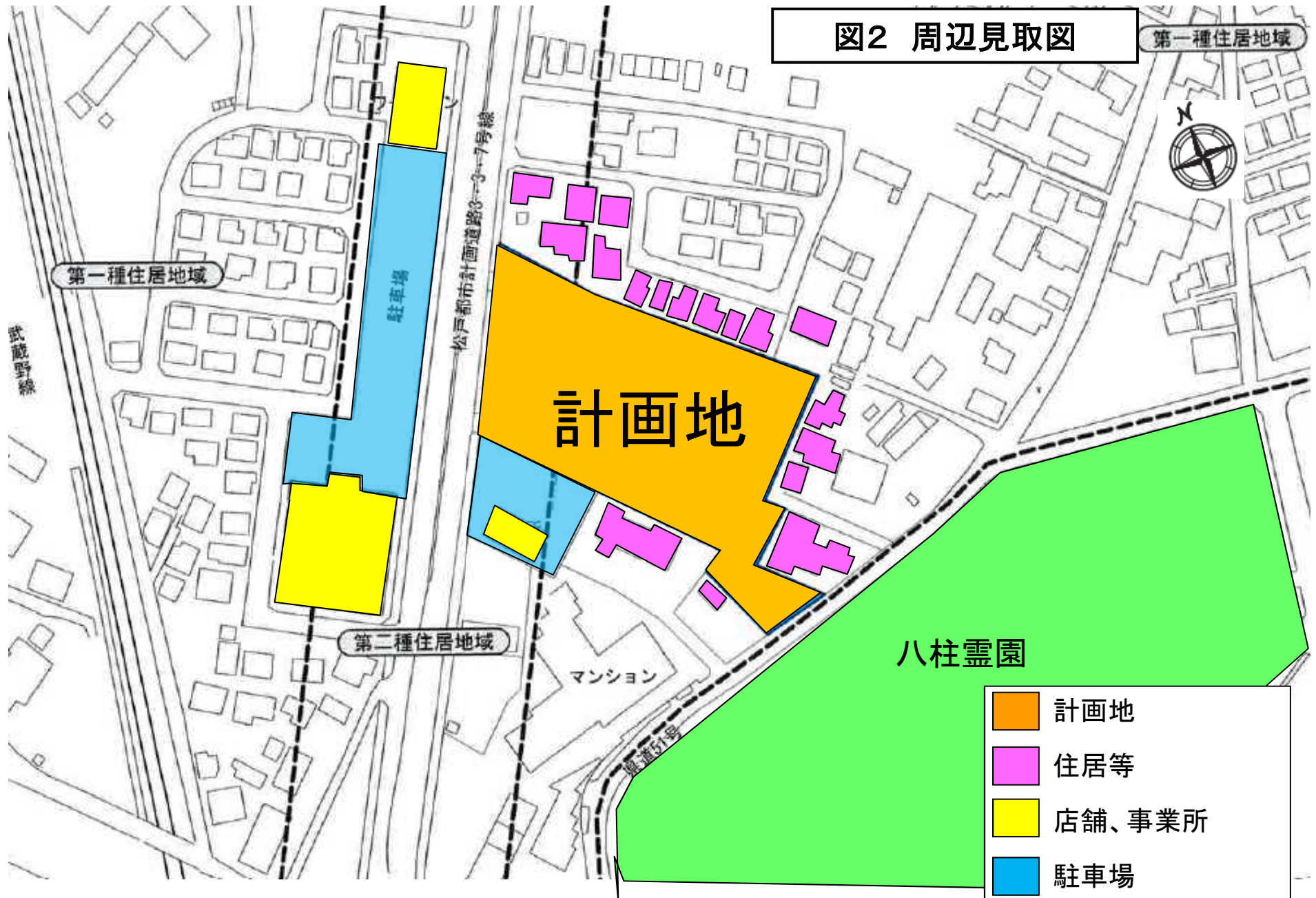


(仮称)ケーズデンキ松戸八柱店

図1 広域見取図



図2 周辺見取図



- 計画地
- 住居等
- 店舗、事業所
- 駐車場

図3 建物配置図

- |   |  |   |
|---|--|---|
|  店舗面積    |  緑地     |  来店経路  |
|  荷捌き施設   |  来客用駐車場 |  退店経路  |
|  廃棄物保管施設 |  歩行者経路  |  荷/廃経路 |
|  駐輪場     |  自転車経路  |  店舗入口  |

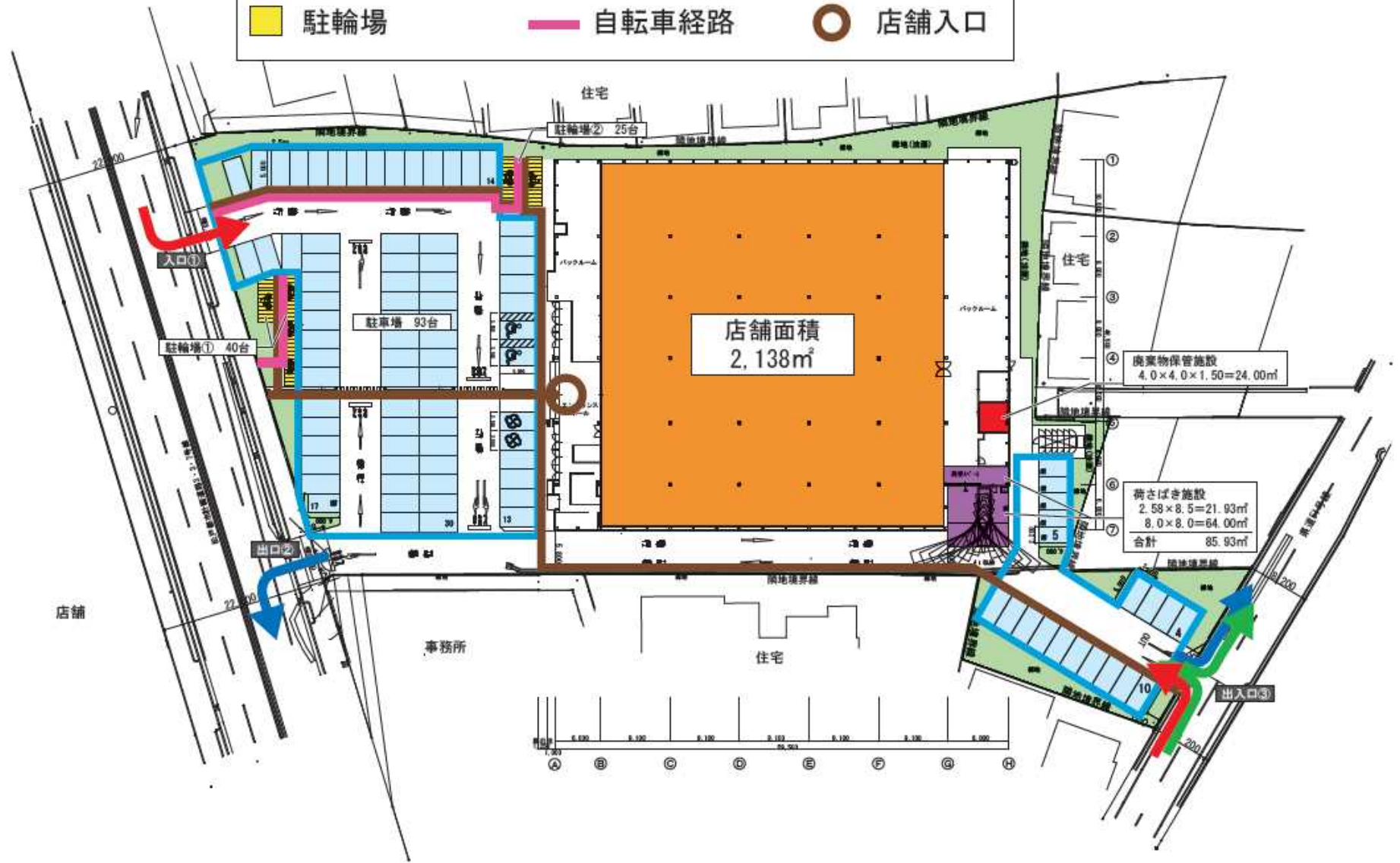
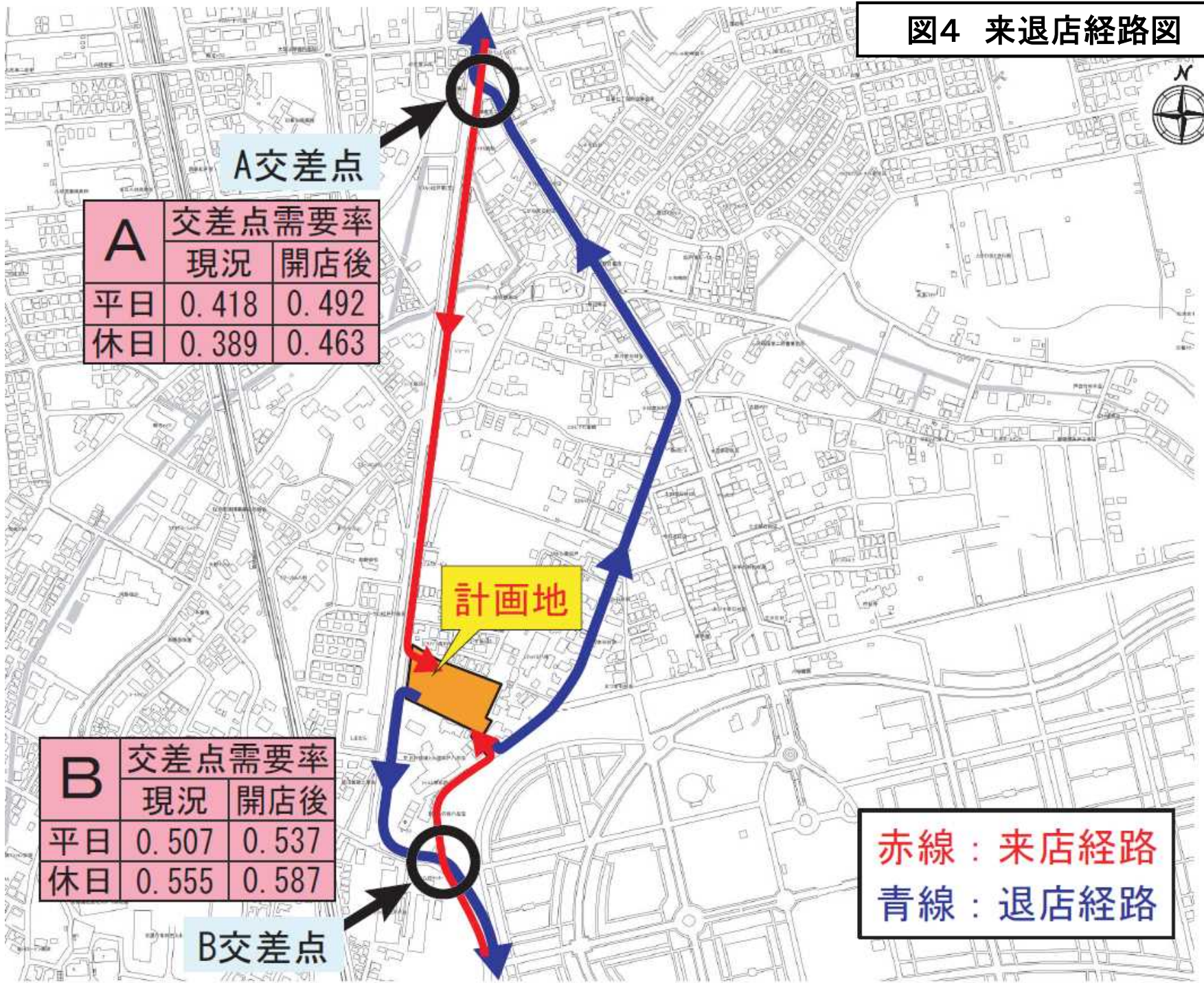


图4 来退店経路图



A交差点

| A  | 交差点需要率 |       |
|----|--------|-------|
|    | 現況     | 開店後   |
| 平日 | 0.418  | 0.492 |
| 休日 | 0.389  | 0.463 |

計画地

B

交差点需要率

| B  | 交差点需要率 |       |
|----|--------|-------|
|    | 現況     | 開店後   |
| 平日 | 0.507  | 0.537 |
| 休日 | 0.555  | 0.587 |

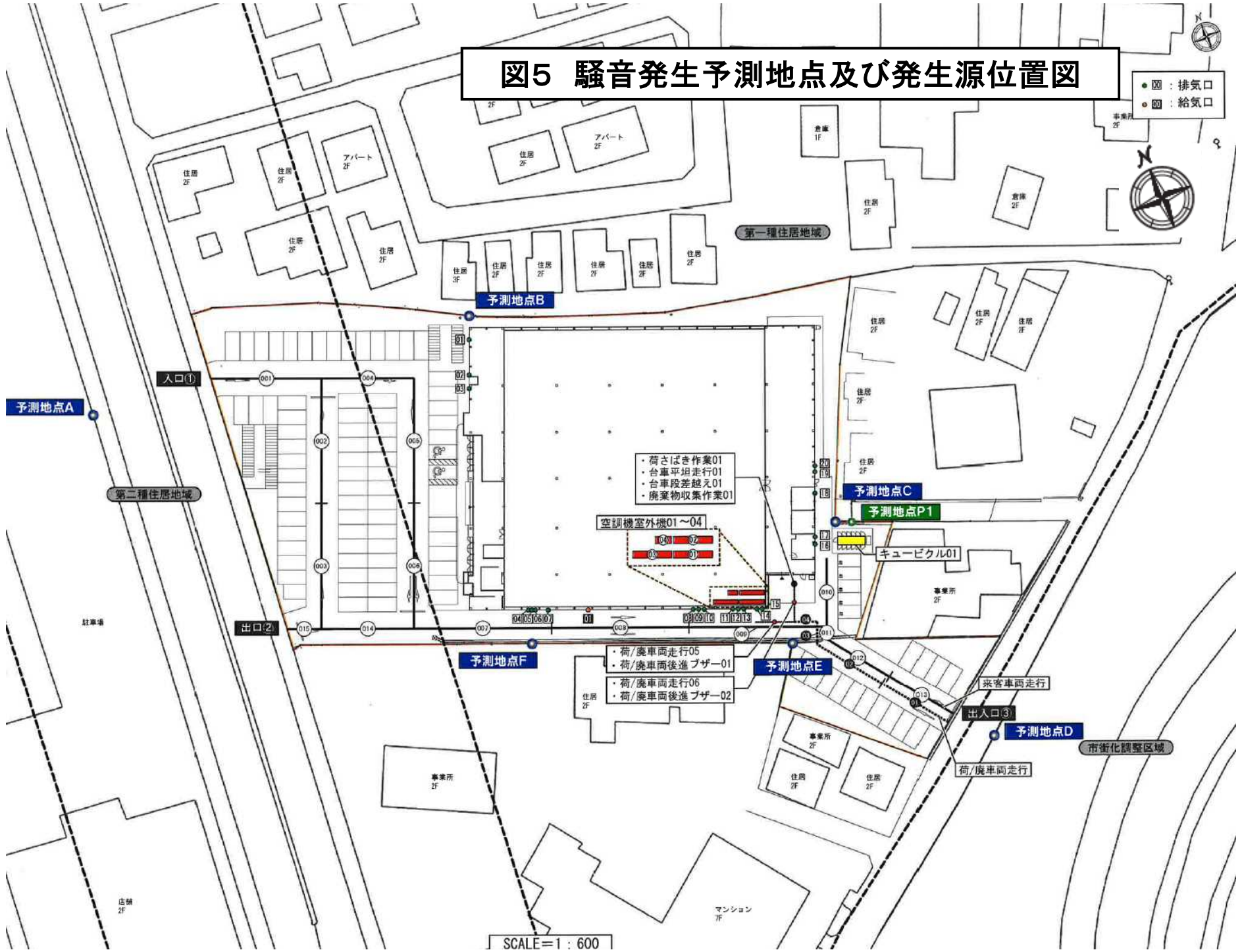
B交差点

赤線：来店経路

青線：退店経路

図5 騒音発生予測地点及び発生源位置図

●：排気口  
○：給気口



SCALE=1:600