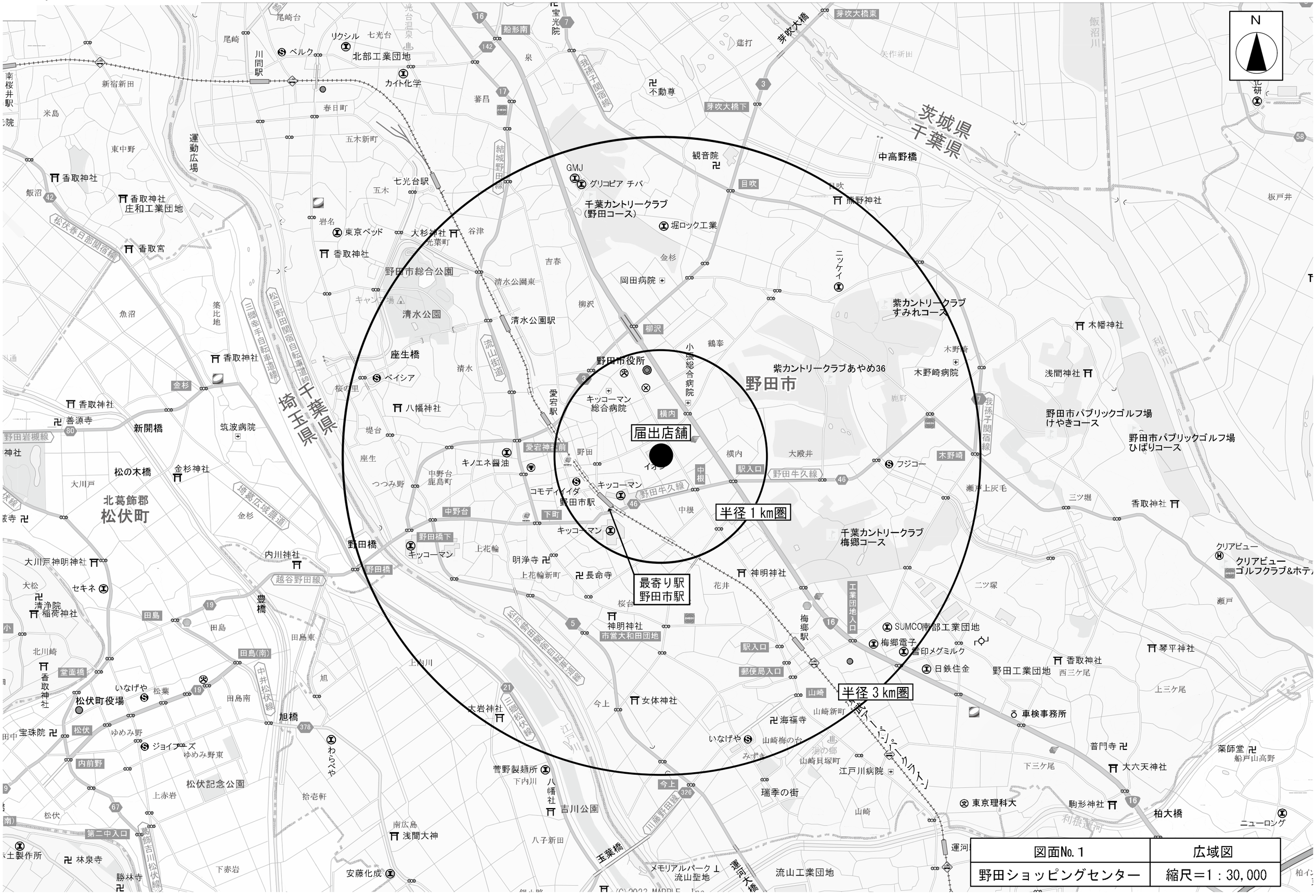

図面No.１	広域図
野田ショッピングセンター	縮尺＝1：30,000

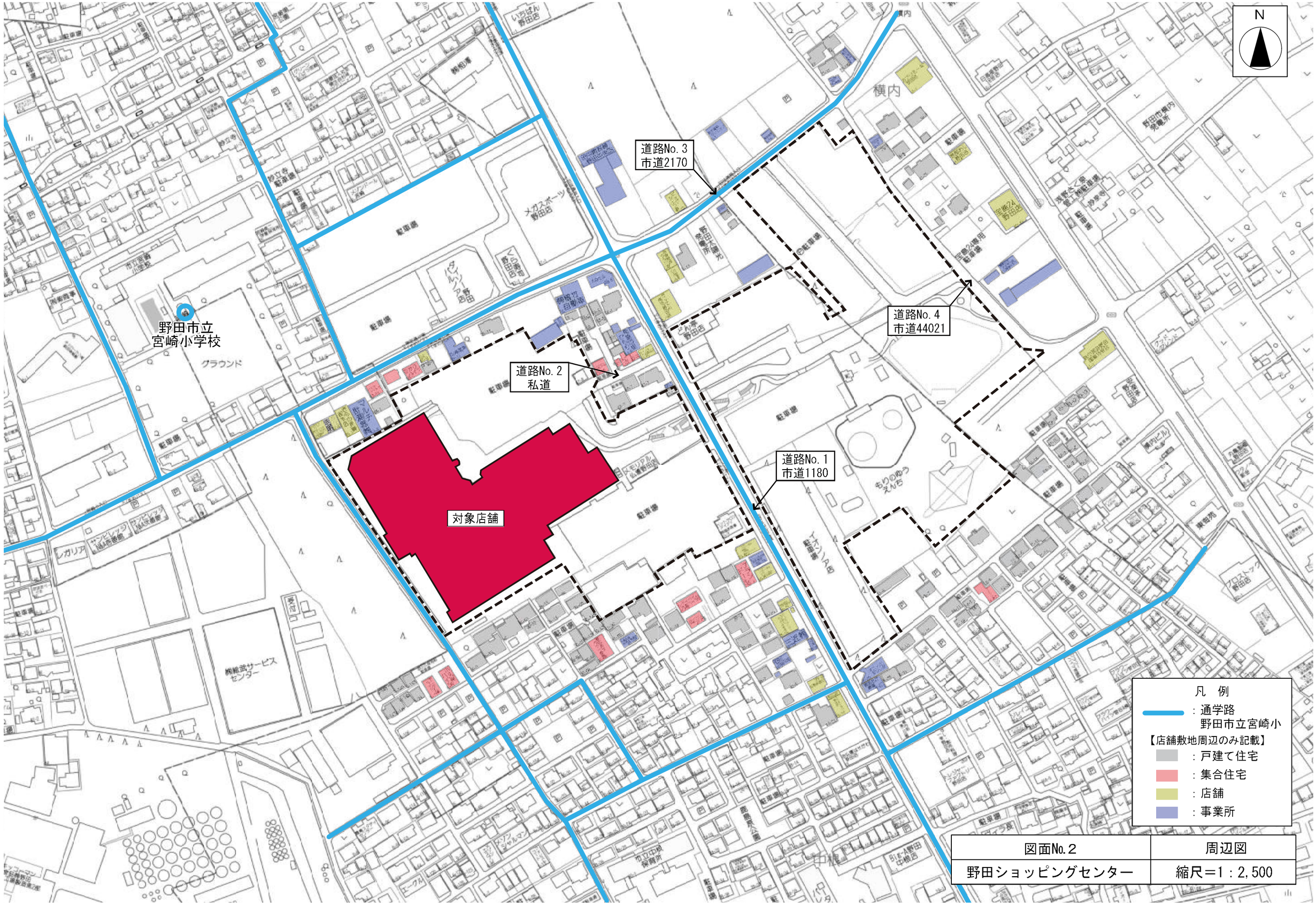

図面No.２	周辺図
野田ショッピングセンター	縮尺＝1：2,500

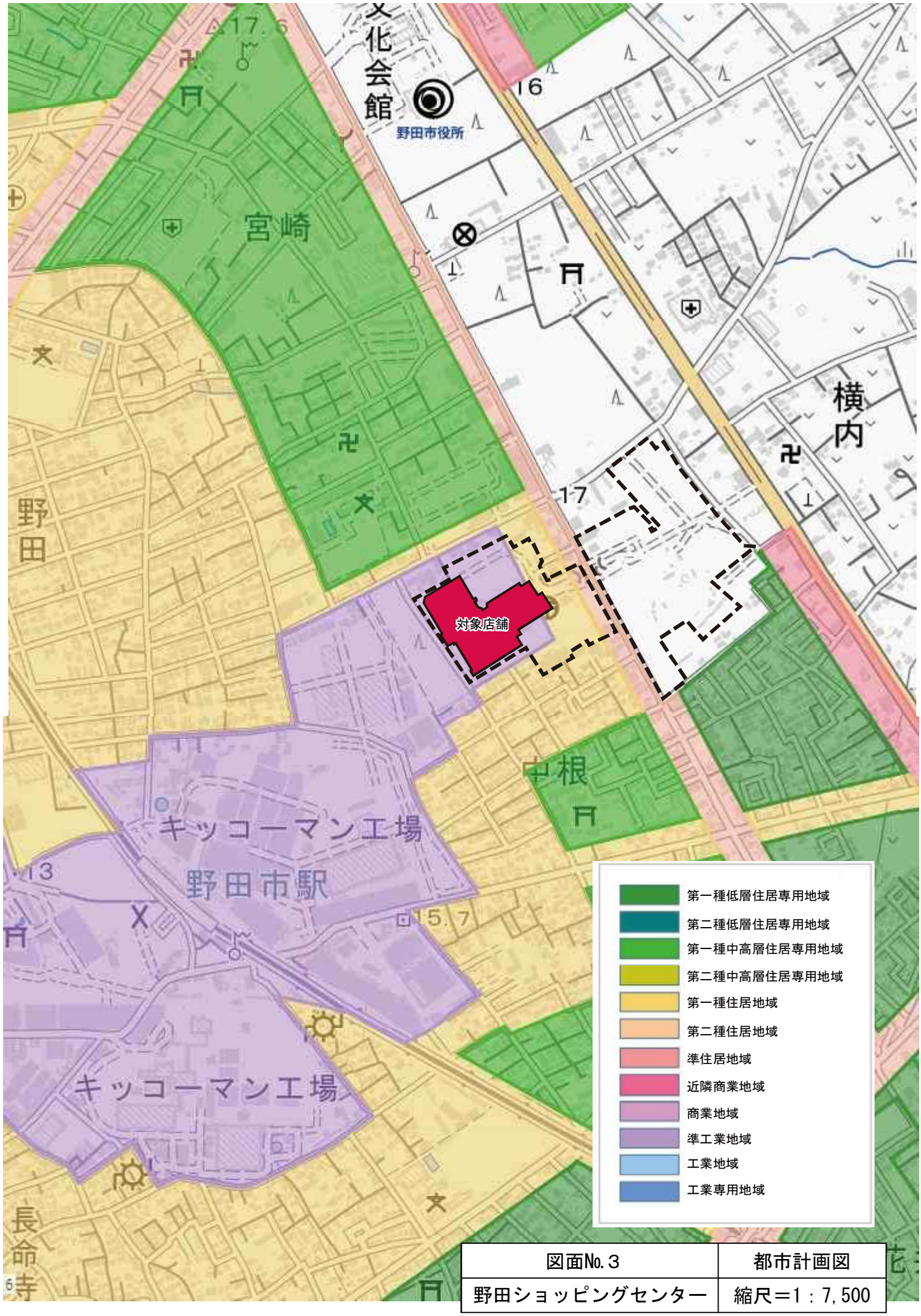

図面No.３	都市計画図
野田ショッピングセンター	縮尺＝1：7,500

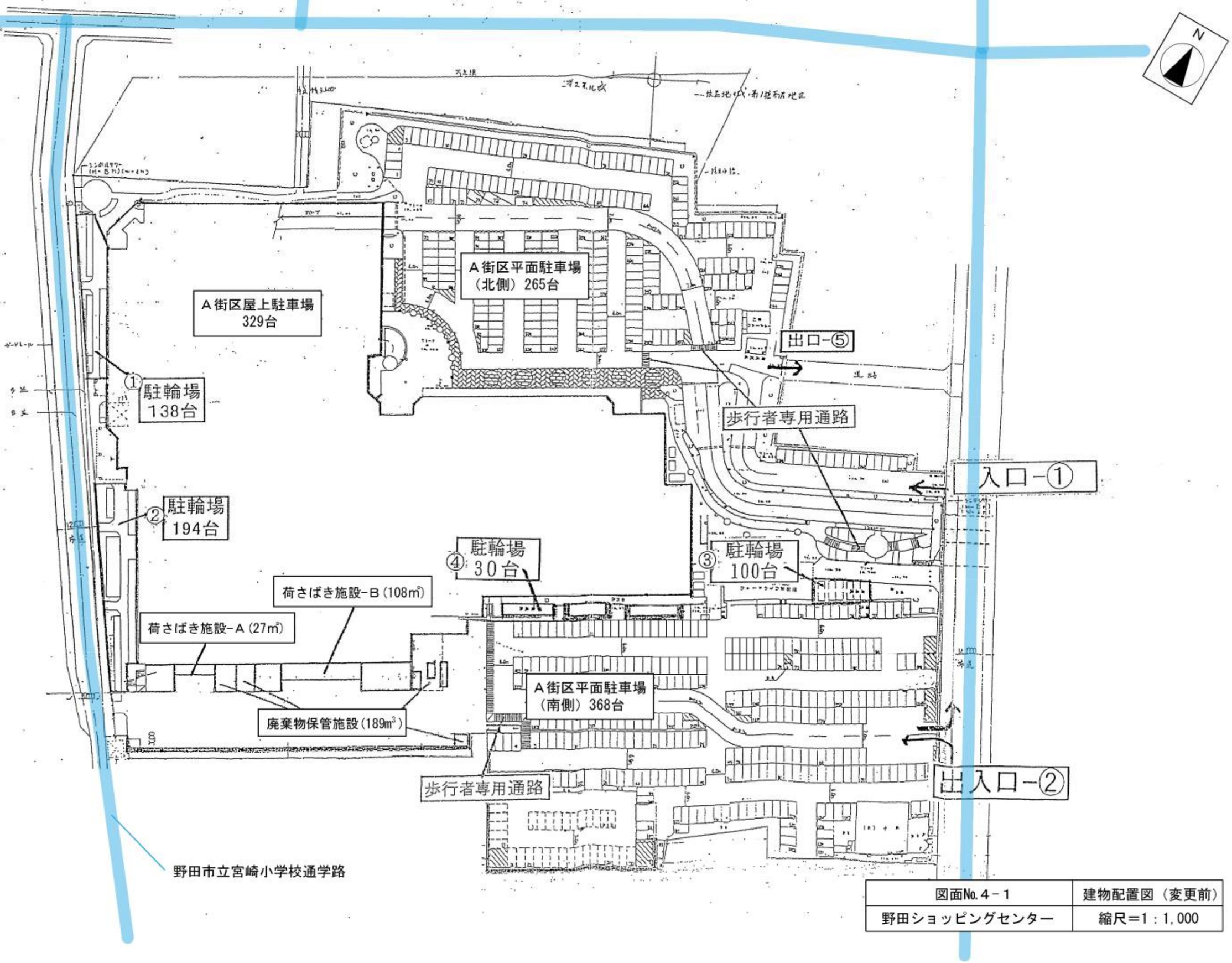

図面No.4－1	建物配置図（変更前）
野田ショッピングセンター	縮尺＝1：1,000

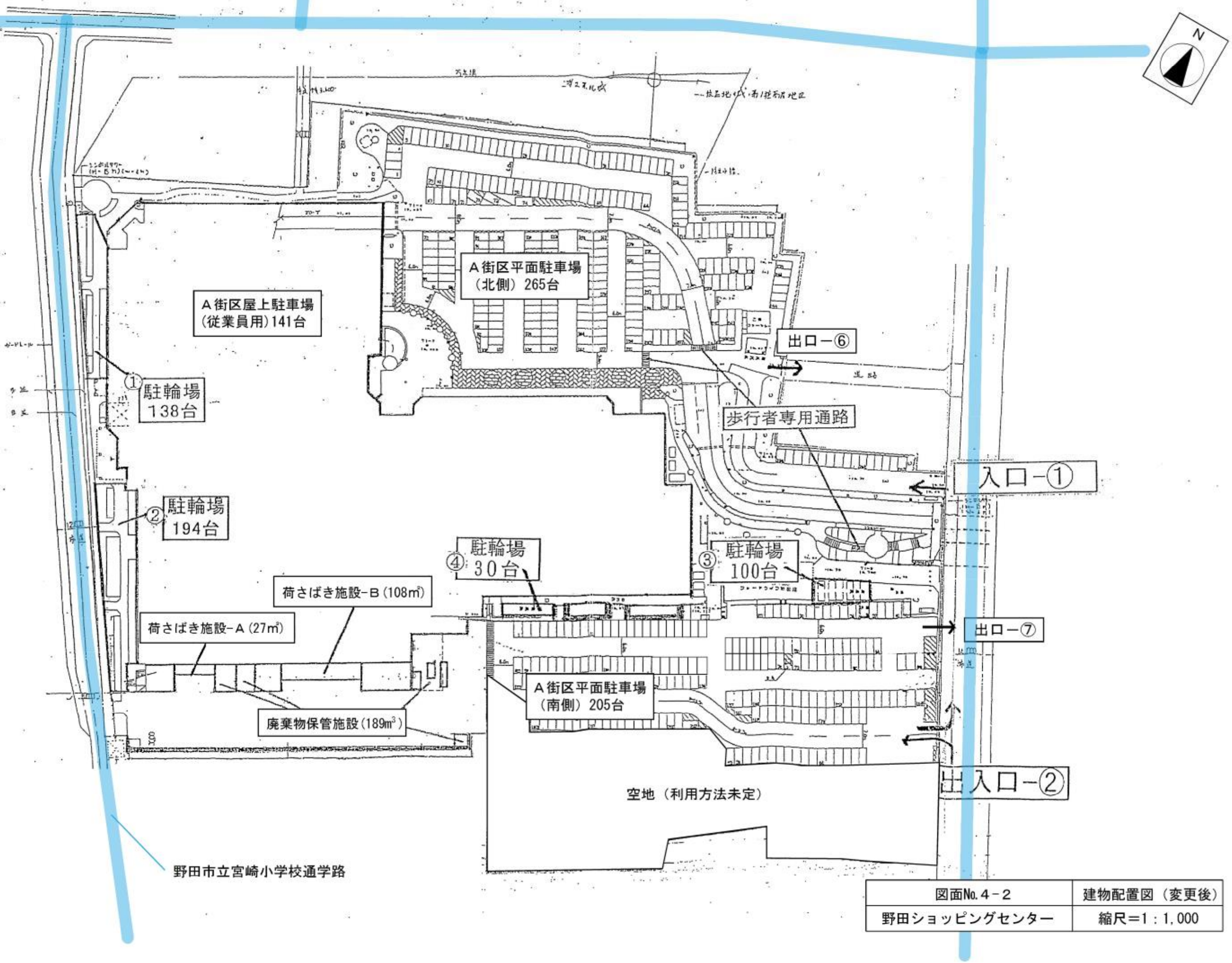

図面No.４－２	建物配置図（変更後）
野田ショッピングセンター	縮尺＝1：1,000

凡例
↔：駐車待ちスペース
：バス停
：信号交差点

N

A街区

B街区

道路No.1
市道1180
幅員15.0m

道路No.3
市道2170
幅員9.0m

出入口-④

15.0m

22時以降閉鎖

A街区平面駐車場
（北側）265台

出入口共に
22時にチェーンを
掛けて閉鎖

B街区平面駐車場
（北側）454台

道路No.2
私道
幅員6.0m

157台

出口-⑤

北③107台

道路No.4
市道44021
幅員7.5m

24時間
出入り可能

北①180台

北②167台

12.5m

出入口-③

出入口-⑤

24時間利用

A街区屋上駐車場
329台

入口-①

63.0m

40.0m

南②169台

227台

南③122台

20.0m

出入口-②

23時30分以降閉鎖

南①196台

A街区平面駐車場
（南側）368台

B街区平面駐車場
（南側）487台

野田市立宮崎小学校通学路

図面No.5－1	駐車場配置図（変更前）
野田ショッピングセンター	縮尺＝1：1,500

凡例
↔ : 駐車待ちスペース
● : バス停
●●● : 信号交差点

N

※平面駐車場(南側)を
205台に減少
屋上駐車場は141台に
減少し従業員用とする
出入口はそのまま利用

A街区

道路No.1
市道1180
幅員15.0m

※北①駐車場を届出外
出入口はそのまま利用

B街区

道路No.3
市道2170
幅員9.0m

出入口-④

15.0m

22時以降閉鎖

A街区平面駐車場
(北側) 265台

108台

道路No.2
私道
幅員6.0m

出口-⑥

157台

出入口共に
22時にチェーンを
掛けて閉鎖

B街区平面駐車場
(北側) 274台

北③107台

道路No.4
市道44021
幅員7.5m

24時間
出入り可能

12.5m

北① 0台

北②167台

出入口-③

出入口-⑤

24時間利用

A街区屋上駐車場
(従業員用)141台

入口-①

63.0m

出口-⑦

40.0m

南②169台

南③122台

205台

20.0m

出入口-②

空地 (利用方法未定)

南①196台

A街区平面駐車場
(南側) 205台

B街区平面駐車場
(南側) 487台

野田市立宮崎小学校通学路

図面No.5-2	駐車場配置図 (変更後)
野田ショッピングセンター	縮尺=1:1,500