


資料④：バリエーションのイメージ図：

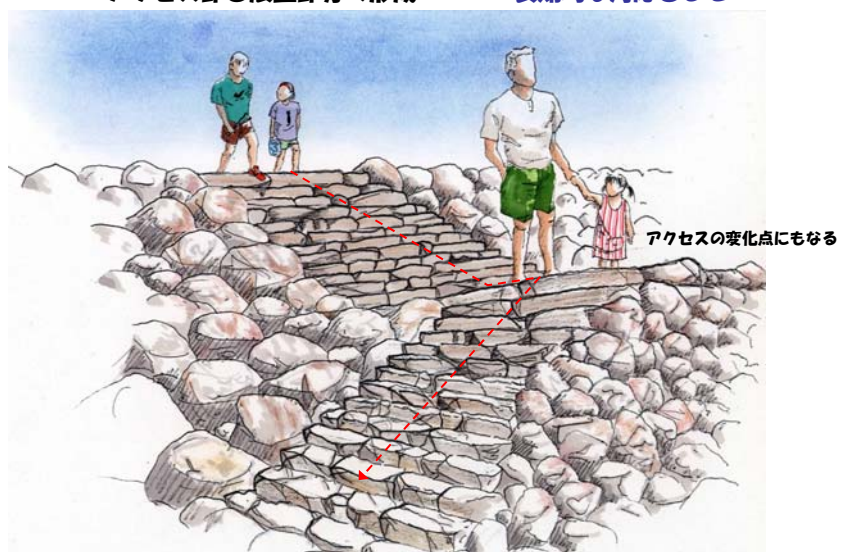
例6) 部分的な自然石階段+巨石の配置 による  
アクセス部の形成と場の演習



21

資料④：バリエーションのイメージ図：

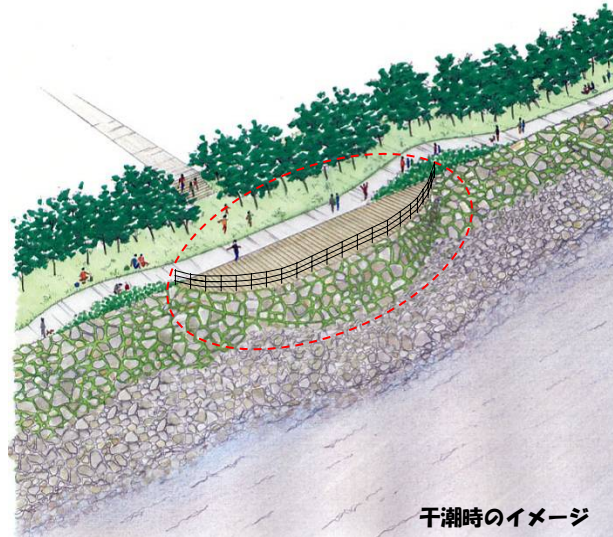
例7) 部分的な自然石階段（折り返し形）による  
アクセス部と展望部分の形成 → <長期的な対応として>



22

**資料④：バリエーションのイメージ図：**

**例8) 捨石を用いたテッキによる展望箇所の形成**



**資料④：バリエーションのイメージ図：**

**例9) 小島による利用・環境学習（観察等）の場の形成**



**資料④：バリエーションのイメージ図：**


**例10）低い位置の遊歩道による利用の場の形成、場の演出**  
→ <長期的な対応として>



満潮時のイメージ

**資料④：バリエーションのイメージ図：**

**例11）浅場による利用の場の形成、場の演出（その1）**  
→ <長期的な対応として>



干潮時のイメージ