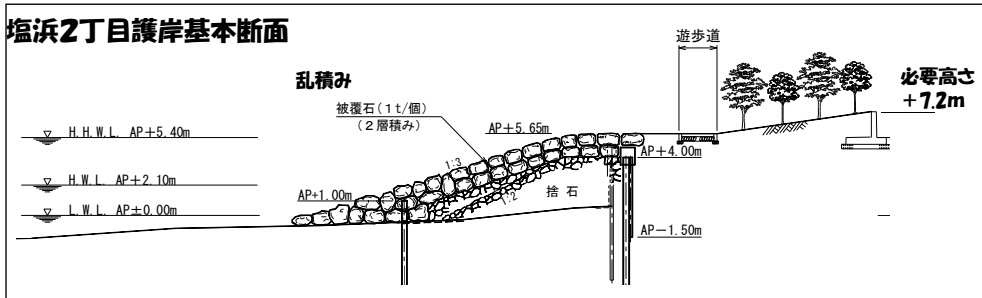
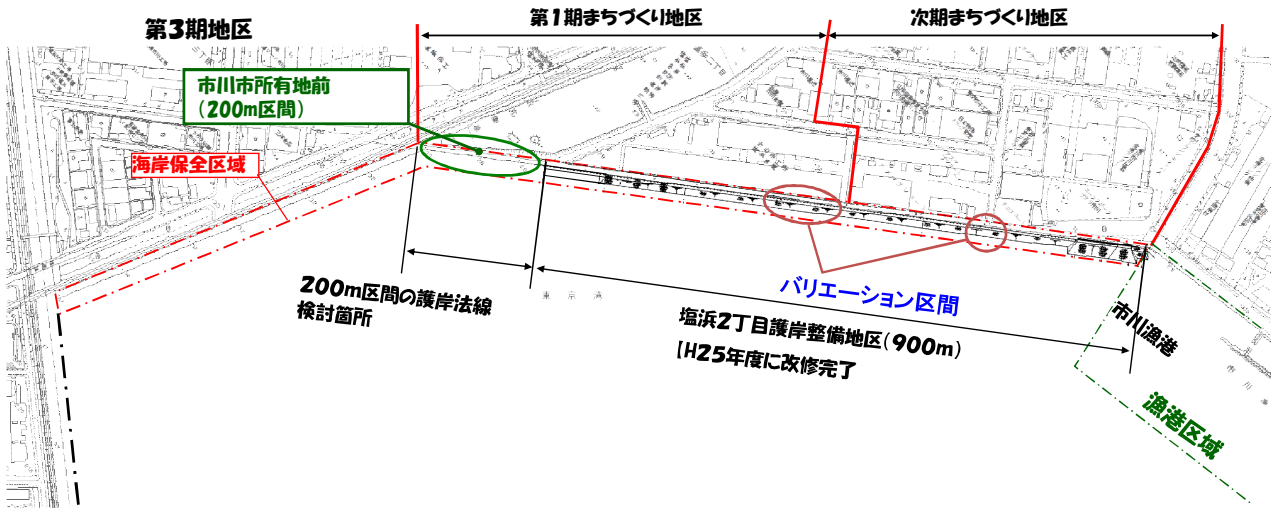


■ 2丁目 護岸（残された200m区間）の整備について

1. 全体位置図

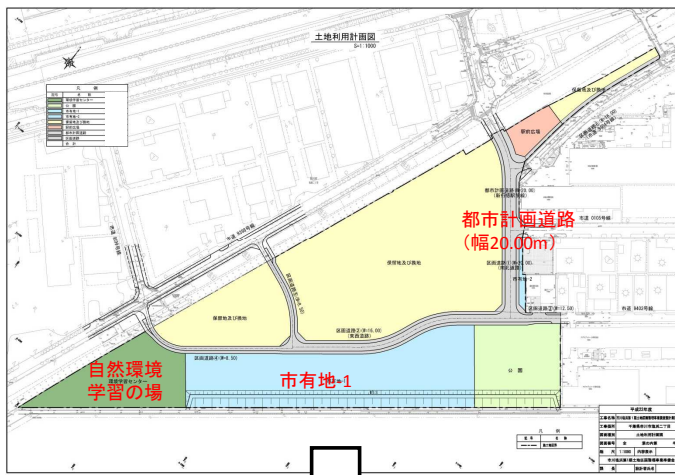


1

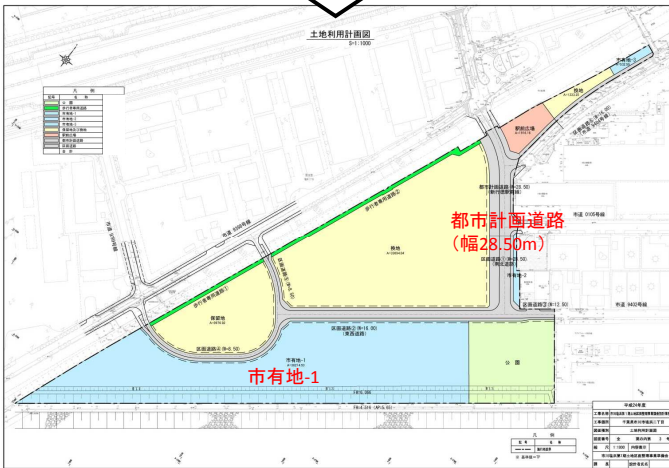
塩浜2丁目 200m区間の関連事業間調整の枠組みについて

関連会議	
陸	<p>【市川市】</p> <ul style="list-style-type: none"> ○まちづくりと整合が取れているか。 ○まちづくりに取り入れるべきものがあるか。 <p>⑥ 調整</p>
海岸	<p>・護岸整備懇談会【河川整備課】</p> <ul style="list-style-type: none"> ○設計の前提となる、制約条件は適切か。 ○海岸保全施設として適切か。 ○適切に維持管理することが可能であるものか。 ○周辺環境への影響、調和が図られるものであるか。 ○景観、後背地の計画(まちづくり・自然環境学習の場)に対して十分に配慮されたものであるか。 ○対案について(自由意見) <p>④ 整理</p> <p>③ 反映</p> <p>・三番瀬ミーティング【環境政策課】</p> <ul style="list-style-type: none"> ○自由意見⇒事務局で意見を整理。
海	<p>・専門家会議【環境政策課】</p> <ul style="list-style-type: none"> ○自然再生(円卓会議等)に十分に配慮されたものであるか。 ○周辺環境への影響、調和が図られるものであるか。 ○対案について(自由意見) <p>① 報告</p> <p>② 助言</p>

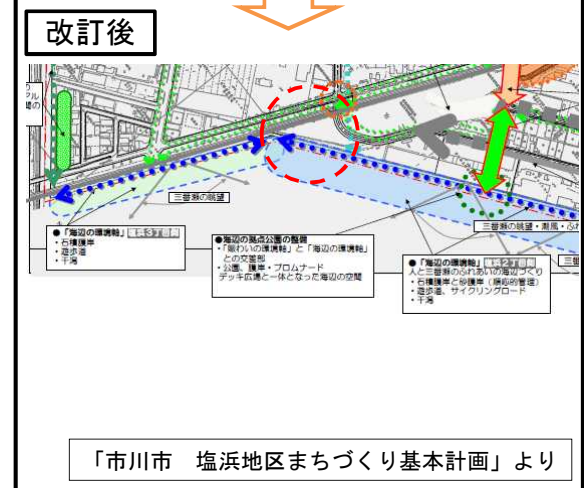
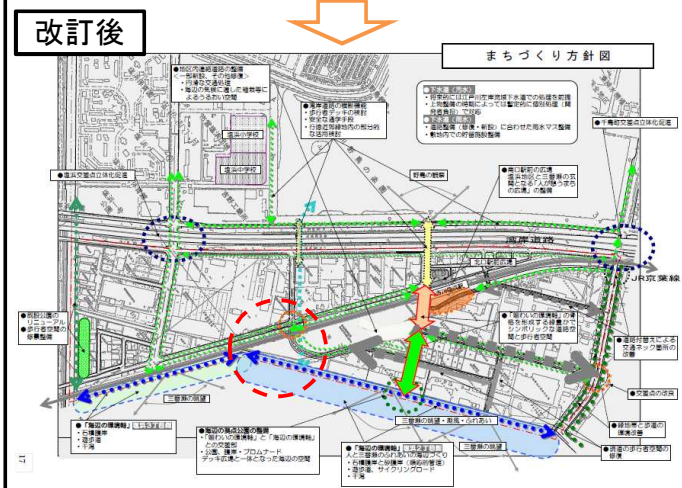
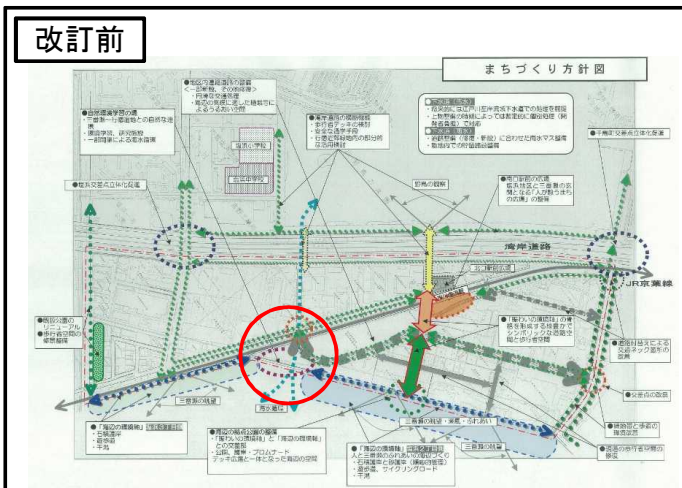
2



現計画



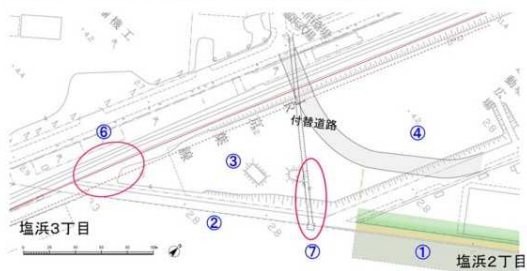
変更



第1回護岸整備懇談会資料抜粋

【検討のポイント】

- ①塩浜2丁目の護岸整備計画の基本的事項(防護・環境・利用)を踏まえます
- ②海と陸の連続性に配慮します
- ③環境学習の場の整備計画と整合を図ります
- ④塩浜地区まちづくり基本計画と整合を図ります
- ⑤三香瀬再生基本計画と整合を図ります
- ⑥JR高架橋との近接に配慮した施工計画とします
- ⑦行徳湿地からの暗渠管の機能を確保します



護岸検討方針(事務局案)

検討のポイント③については、検討項目から除くこととし、護岸法線について検証すると、200m区間の護岸整備については、背後地が商業地としての利用ということから、これまでの護岸の延長線上に従来の護岸を整備することを基本として今後の護岸整備を進める。