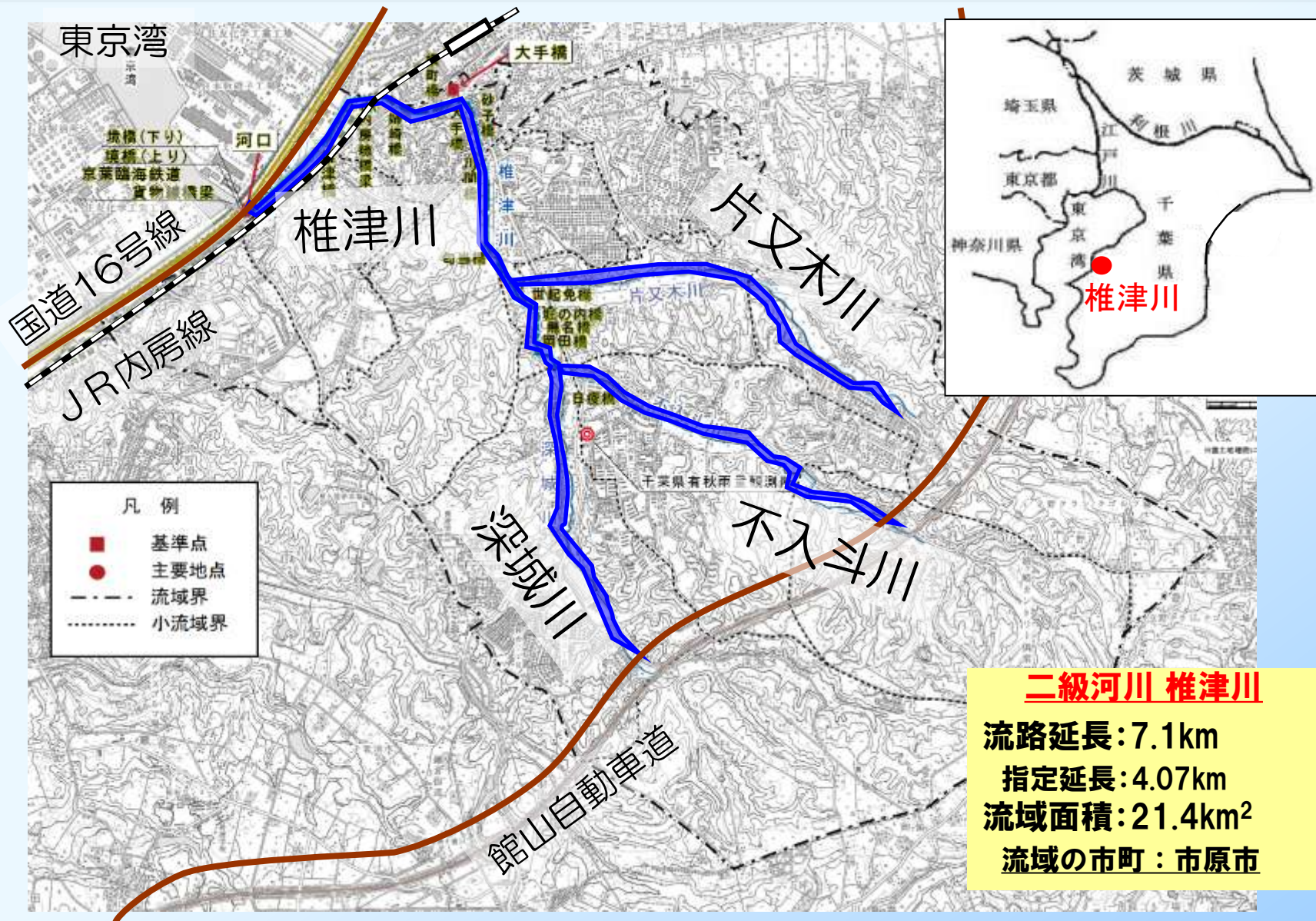


椎津川の整備状況について

- 椎津川水系の概要について
- 整備状況について
- 整備予定について

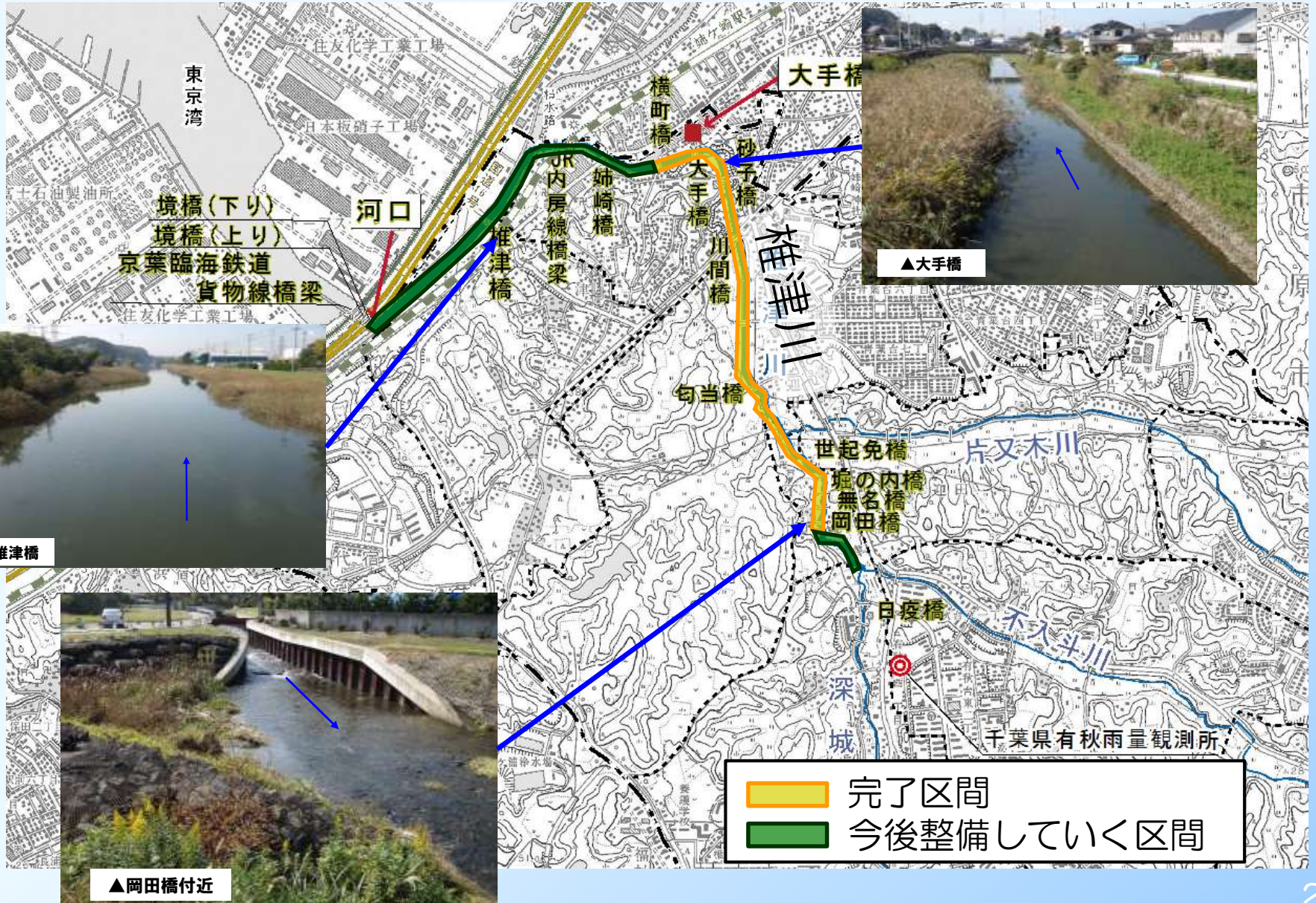
平成30年3月13日
市原土木事務所

椎津川水系の概要について



整備状況について

平成30年3月現在



整備状況について（未改修区間（河口～横町橋①））



【2017/10/27 撮影】

整備状況について（未改修区間（河口～横町橋②））



▲ 椎津橋



▲ 椎津橋

【2017/10/27 撮影】

整備状況について（未改修区間（河口～横町橋③））



【2017/10/27 撮影】

整備状況について（未改修区間（河口～横町橋④））



【2017/10/27 撮影】

整備状況について（改修済区間（横町橋～川間橋①））



【2017/10/27 撮影】

整備状況について（改修済区間（横町橋～川間橋②））



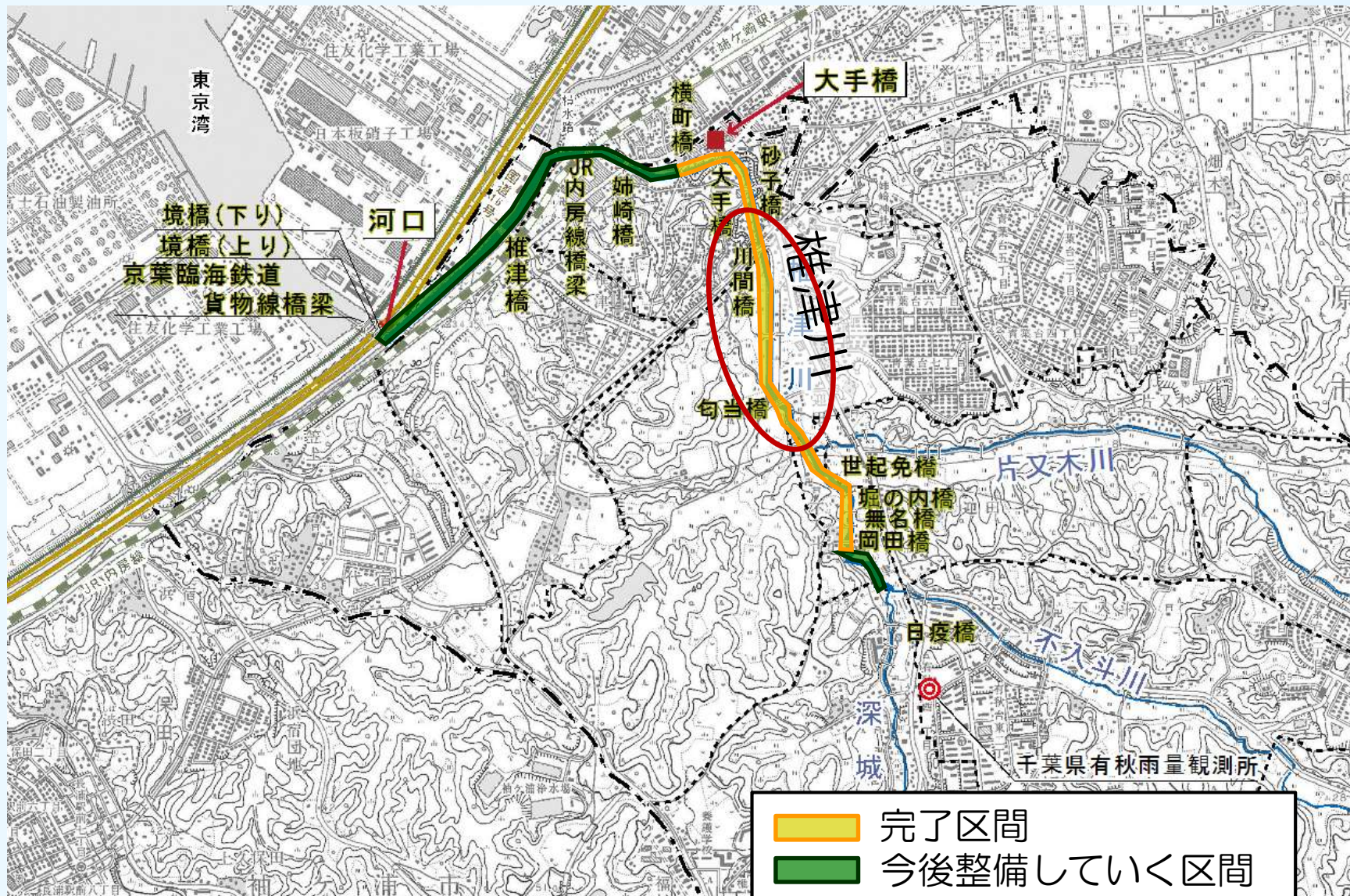
▲砂子橋



▲砂子橋

【2017/10/27 撮影】

整備状況について (改修済区間 (川間橋～片又木川合流点))



整備状況について（改修済区間（川間橋～片又木川合流点））



▲川間橋

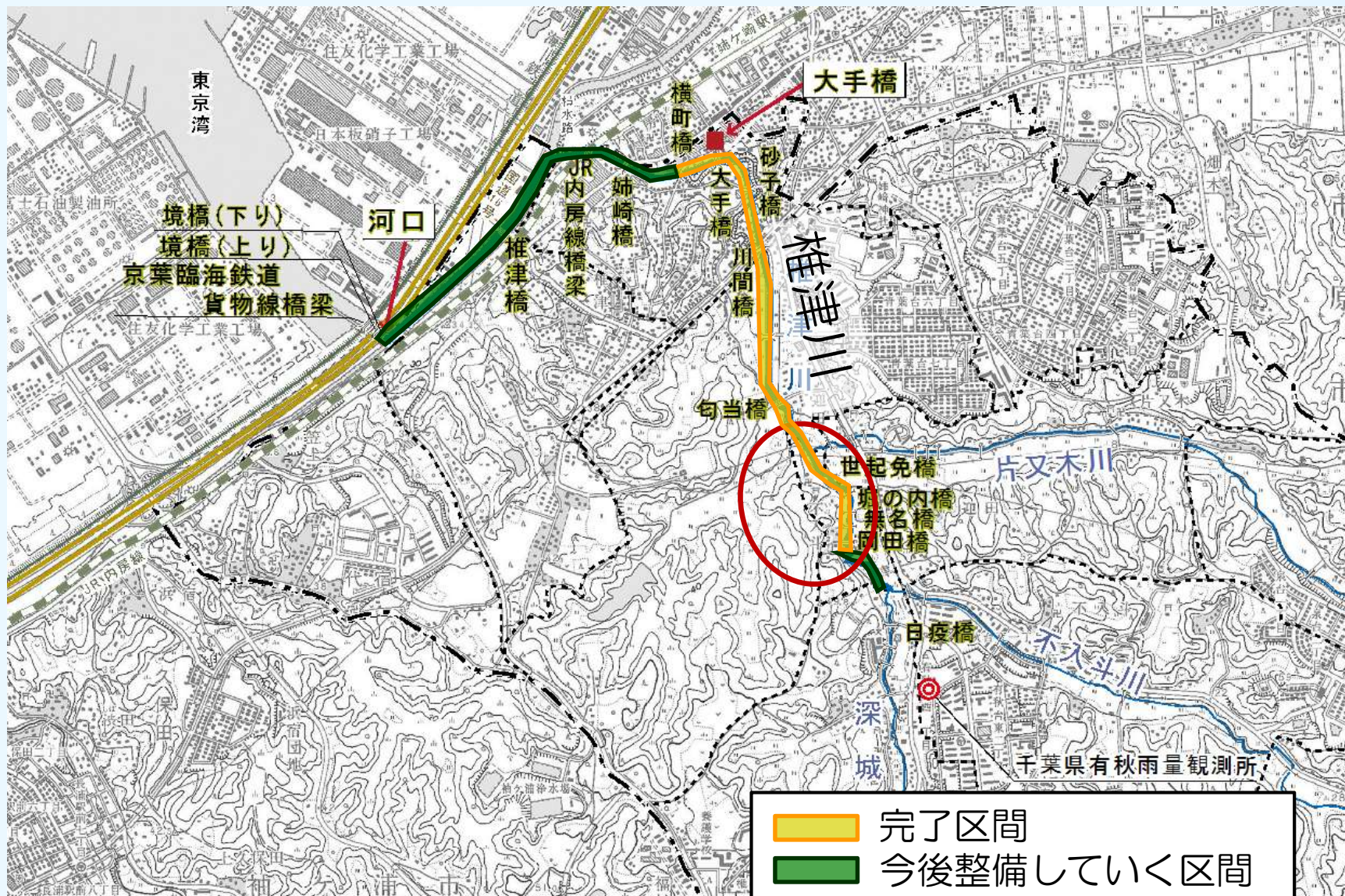
【2017/10/27 撮影】



▲勾当橋

【2017/12/15 撮影】

整備状況について (改修済区間 (片又木川合流点~岡田橋))



整備状況について（改修済区間（片又木川合流点～岡田橋①））



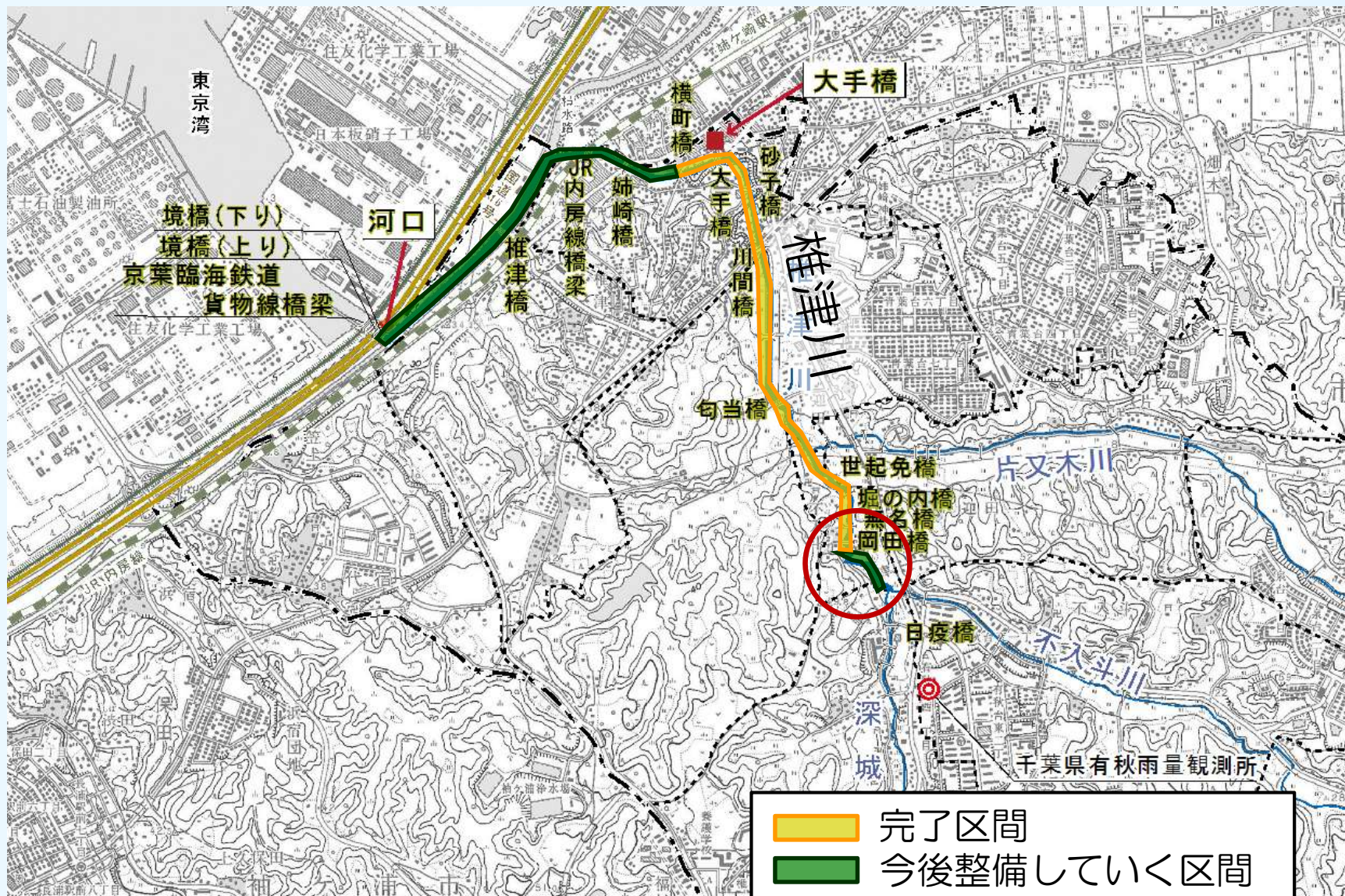
【2017/10/27 撮影】

整備状況について（改修済区間（片又木川合流点～岡田橋②））



【2017/10/27 撮影】

整備状況について (未改修区間 (岡田橋~不入斗川合流点))



整備状況について（未改修区間（岡田橋～不入斗川合流点））



【2017/10/27 撮影】



【2018/2/13 撮影】

整備予定について

