








【平久里川水系流域治水プロジェクト】流域治水に資する対策一覧（案）																		
【凡例】継続中の対策は赤字、完了している対策は青字、未対応の対策は黒字																		
区分	主な対策項目	対策内容	千葉県 安房土木事務所		千葉県 河川環境課		千葉県 農地・農村振興課		千葉県 耕地課		千葉県 都市計画課		館山市 危機管理課		南房総市 消防防災課		南房総市 農林水産課	
			実施内容	実施状況	実施内容	実施状況	実施内容	実施状況	実施内容	実施状況	実施内容	実施状況	実施内容	実施状況	実施内容	実施状況	実施内容	実施状況
氾濫をできるだけ防ぐ・減らすための対策	 戦後最大洪水等に対応した河川整備	河道拡幅	滝川において河道拡幅を実施	継続														
		橋梁改築	R7年度以降に実施予定	未対応														
	 農地・農業用施設の活用	水田を活用した一次貯留（田んぼダム）					市町村、農業者等（多面的機能支払交付金活動組織）向け情報誌に田んぼダムについて記載し、周知	継続									市内の土地改良区に田んぼダムの関係事業を周知	継続
		ため池やクリークの治水活用							農業用ため池の適正な管理について、県、市町村、改良区等に周知	継続								
	 流出抑制対策の実施	—																
	 山地の保水機能向上および土砂・流木災害対策	森林等の健全な維持管理と育成・保全															R7年度以降に実施予定	未対応
	その他	樹木伐採	平久里川において、流木撤去を実施	継続														
		堆積土撤去	平久里川において、堆積土撤去を実施	継続														
		地すべり対策	地すべり防止区域において地すべり対策を実施	継続														
被害対象を減少させる対策	 立地適正化計画における防災指針の作成	立地適正化計画の策定支援									県内市町村向けに立地適正化計画に関する講習会や個別相談会などを実施	継続						
被害の軽減、早期復旧・復興のための対策	 避難のためのハザード情報の整備	洪水浸水想定区域図		公表済	完													
		洪水ハザードマップ										公表済	完	公表済	完			
		危機管理型水位計、河川監視カメラ			危機管理型水位計、河川監視カメラを運用中	継続												
		水害対応タイムラインの活用			水害対応タイムラインを運用中	継続									継続して水害対策に係る記事を掲載	完		
	 高齢者等避難の実効性の確保	要配慮者利用施設における避難確保計画の作成支援										要配慮者利用施設における避難確保計画の作成支援	継続					
	その他	防災士養成のための支援										防災講座の実施						
		避難所開設・混雑情報のリアルタイム表示										防災士資格取得者に対する受講費補助金の交付	継続					