








【海老川水系流域治水プロジェクト】流域治水に資する対策一覧（案）				【凡例】継続中の対策は赤字、完了している対策は青字、未対応の対策は黒字					資料 6			
区分	主な対策項目	対策内容	千葉県 県土整備部		千葉県 農林水産部		千葉県 都市整備局		船橋市		鎌ヶ谷市	
			実施内容	実施状況	実施内容	実施状況	実施内容	実施状況	実施内容	実施状況	実施内容	実施状況
氾濫をできるだけ防ぐ・減らすための対策	 河川整備 (年超過確率 1/10程度(時間 雨量約50mm)の 規模)	河道拡幅	飯山満土地区面整理事業内の飯山満川護岸工事を実施	継続								
		河床掘削	河口部から上流に向かって河道掘削工事を実施	継続								
		調節地整備	海老川調節池の段階整備に向けて、掘削工事を実施	継続								
	 農地・農業用施設の活用	水田を活用した一時貯留(田んぼダム)										
	 流出抑制対策の実施	学校の校庭等を活用したオンサイト貯留							雨水貯留浸透施設設計業務委託を飯山満南小学校にて実施	継続		
		雨水貯留浸透施設等の設置							宅内等の雨水流出抑制施設設置を促進するための補助金制度を実施	継続	開発行為の際に指導要綱に基づき、雨水流出抑制施設を設置するよう指導	継続
									開発協議指導において雨水流出抑制施設設置の協力を促進			
		自然地の保全等							私有地の緑地保全について検討を行い、都市緑地及び指定樹林制度により保全を行った。	継続		
									開発事業者との緑化協定を締結し緑地の創出・保全を行った。			
		透水性舗装							道路工事の歩道部において透水性舗装を実施。 宅地開発事業において、歩道拡幅整備時に透水性舗装をするよう指導。 宅地開発事業及び市街地開発事業のうち、一定の要件に該当するものを対象とし、協議の際に透水性舗装設置の協力を依頼した。	継続		
	 山地の保水機能向上および土砂・流木災害対策	—										
	その他	堆積土撤去	パトロールの実施	継続					浚渫工事を高根川、金杉第一調整池にて実施	継続		
		河川護岸等の老朽化対策	パトロールの実施	継続					河川護岸の老朽化対策工事を高根川、念田川にて実施	継続		
		排水機場の老朽化対策	海老川排水機場の上屋改修工事を実施	継続					都球浜ポンプ場：建替えの設計・検討の実施 宮本ポンプ場：自家発電設備更新の設計・検討の実施 排水機場老朽化設備の更新	継続		
		公共下水道(雨水)の整備							飯山満川排水区において管渠築造工事を実施	継続		
被害対象を減少させる対策	 立地適正化計画における防災指針の作成	立地適正化計画策定【策定必要性の再検討実施】							策定の必要性についてモニタリングを実施	継続		
		立地適正化計画の策定支援					県内市町村向けに立地適正化計画に関する講習会や個別相談会などを実施	継続				
被害の軽減、早期復旧・復興のための対策	 避難のためのハザード情報の整備	洪水浸水想定区域図	公表済	完								
		危機管理型水位計、河川監視カメラ	危機管理型水位計、河川監視カメラを運用中	継続								
		水害対応タイムラインの活用	水害対応タイムラインを運用中	継続					水害対応タイムラインを運用中	継続	タイムライン及びハザードマップはホームページに掲載	継続
		マイ・タイムラインの普及啓発、講話等							出前講座や地区ごとの説明会によりマイ・タイムラインの作り方等を周知	継続		
		洪水・内水ハザードマップ							デジタル版ハザードマップを運用中	継続	ハザードマップは窓口でも配布	継続
		防災ハンドブックの配布							防災啓発冊子を転入者等に対し配布及びHPに公開	継続		
		浸水履歴公開							危機管理課窓口及びHPにて過去の浸水履歴を公開	継続	安全対策課窓口及びHPにて過去の浸水履歴を公開	継続
	 高齢者等避難の実効性の確保	避難確保計画策定に向けた周知・支援							関係部署と連携して避難確保計画について周知、策定促進のため計画のひな形を改定しHPに公開	継続		