








【椎津川水系流域治水プロジェクト】流域治水に資する対策一覧

【凡例】継続中の対策は赤字、完了している対策は青字、未対応の対策は黒字

資料2

区分	主な対策項目	対策内容	千葉県 県土整備部		千葉県 農林水産部		市原市	
			実施内容	実施状況	実施内容	実施状況	実施内容	実施状況
氾濫をできるだけ防ぐ・減らすための対策	 河川整備 (河口～JR内房線下流区間において年超過確率1/50規模、岡田橋～不入斗川合流点区間において年超過確率1/10規模)	河道拡幅						
		河床掘削	椎津川上流域(岡田橋～不入斗川合流点)の床止工設計(令和4年度完了)、環境調査(令和4年度完了)、付帯設計、事業用地買収	継続				
		橋梁改築						
		高潮堤整備			R5年度以降に実施予定	未対応		
		護岸整備					深城川の護岸整備に伴う用地取得を実施	継続
	 農地・農業用施設の活用	水田を活用した一次貯留(田んぼダム)			流域治水協議会において田んぼダムの支援制度などについて周知	継続	R5年度以降に実施予定	未対応
		ため池やクリークの治水活用			R5年度以降に実施予定	未対応	R5年度以降に実施予定	未対応
	 流出抑制対策の実施		-					
	 山地の保水機能向上および土砂・流木災害対策		-					
	その他	樹木伐採		パトロールの実施	継続			
堆積土撤去			パトロールの実施	継続				
被害対象を減少させる対策	 立地適正化計画における防災指針の作成	立地適正化計画の見直し(居住誘導区域への災害リスクの考慮)					立地適正化計画の見直しにおける災害の頻発・激甚化に対応した居住誘導区域の見直し及び防災指針の追加	継続
		立地適正化計画の策定支援		県内市町村向けに立地適正化計画に関する講習会や個別相談会などを実施	継続			
被害の軽減、早期復旧・復興のための対策	 避難のためのハザード情報の整備	洪水浸水想定区域図	公表済	完				
		危機管理型水位計、河川監視カメラ		危機管理型水位計、河川監視カメラを運用中	継続			
		水害対応タイムラインの活用		水害対応タイムラインを運用中	継続			
		マイ・タイムラインの作成支援					R4.6に水害ハザードマップを作成	完
		洪水ハザードマップの更新・配布						
		内水ハザードマップの更新					R4年度は更新なし	継続
	 高齢者等避難の実効性の確保	要配慮者利用施設の避難確保計画作成の推進					施設担当課への説明会を実施(庁内説明会) 施設担当課から各施設へ計画作成及び訓練実施の案内文を送付	継続
	その他	事業継続計画(BCP)の策定					組織機構改革び新年度の事務分掌に対応するため更新作業を実施	継続
地区防災計画の策定支援						10地区の策定支援を実施し、1地区が策定完了した。(令和5年2月末現在)	継続	