








【作田川水系流域治水プロジェクト】流域治水に資する対策一覧

【凡例】継続中の対策は赤字、完了している対策は青字、未対応の対策は黒字

資料2

区分	主な対策項目	対策内容	千葉県 県土整備部		千葉県 農林水産部		東金市		山武市	
			実施内容	実施状況	実施内容	実施状況	実施内容	実施状況	実施内容	実施状況
氾濫をできるだけ防ぐ・減らすための対策	 河川整備 河川整備 (年超過確率 1/10の規模)	河道拡幅	作田川中流部において、河道拡幅に伴う、成東堰の整備を実施	継続						
		橋梁改築	R5年度以降に実施予定	未対応						
		河道掘削	作田川上流部において、河道掘削を実施	継続						
		「粘り強い堤防」を目指した堤防強化(津波対策完了)	整備済	完						
	 農地・農業用施設の活用 農地・農業用施設の活用	水田を活用した一次貯留(田んぼダム)			集落活動組織等に対し取組拡大を促進  流域治水協議会において田んぼダムの支援制度などについて周知	継続			山武市島地区ほ場整備事業の実施に伴う用排水計画の検討等	継続
		ため池やクリークの治水活用			R5年度以降に実施予定	未対応				
	 流出抑制対策の実施 流出抑制対策の実施	—								
	 山地の保水機能向上および土砂・流木災害対策 山地の保水機能向上および土砂・流木災害対策	—								
	その他	樹木伐採	パトロールの実施	継続						
		堆積土撤去	パトロールの実施	継続						
被害対象を減少させる対策	 立地適正化計画における防災指針の作成 立地適正化計画における防災指針の作成	立地適正化計画の策定支援	県内市町村向けに講習会や個別相談会などを実施	継続						
被害の軽減、早期復旧・復興のための対策	 避難のためのハザード情報の整備 避難のためのハザード情報の整備	洪水浸水想定区域図	公表済	完						
		危機管理型水位計、河川監視カメラ	龍宮大橋に河川監視カメラを設置	継続						
		水害対応タイムラインの活用	水害対応タイムラインを運用中	継続			水害対応タイムライン作成済(R2)	継続		
		マイ・タイムラインの作成支援					市HPにマイ・タイムラインに係る掲載	継続	市広報誌へマイ・タイムラインに係る内容を掲載	継続
	洪水ハザードマップ(公表済)					市洪水ハザードマップを市HP掲載及び転入者・希望者へ配布	継続	市洪水ハザードマップを市HP掲載及び転入者・希望者へ配布	継続	
	 高齢者等避難の実効性の確保 高齢者等避難の実効性の確保	要配慮者利用施設における避難確保計画の作成支援					浸水想定区域内要配慮者利用施設の避難確保計画作成状況確認を実施	継続	避難確保計画の作成方法について、市HPへ掲載	継続
	その他	事業継続計画(BCP)の策定					業務継続計画(BCP)の記載内容を更新	継続	作成済みであり、適宜内容の更新	継続
防災談話の実施								河川付近の地区に向けて、防災講話を実施	継続	
防災士協会の設立と活動支援								活動支援を継続して実施	継続	