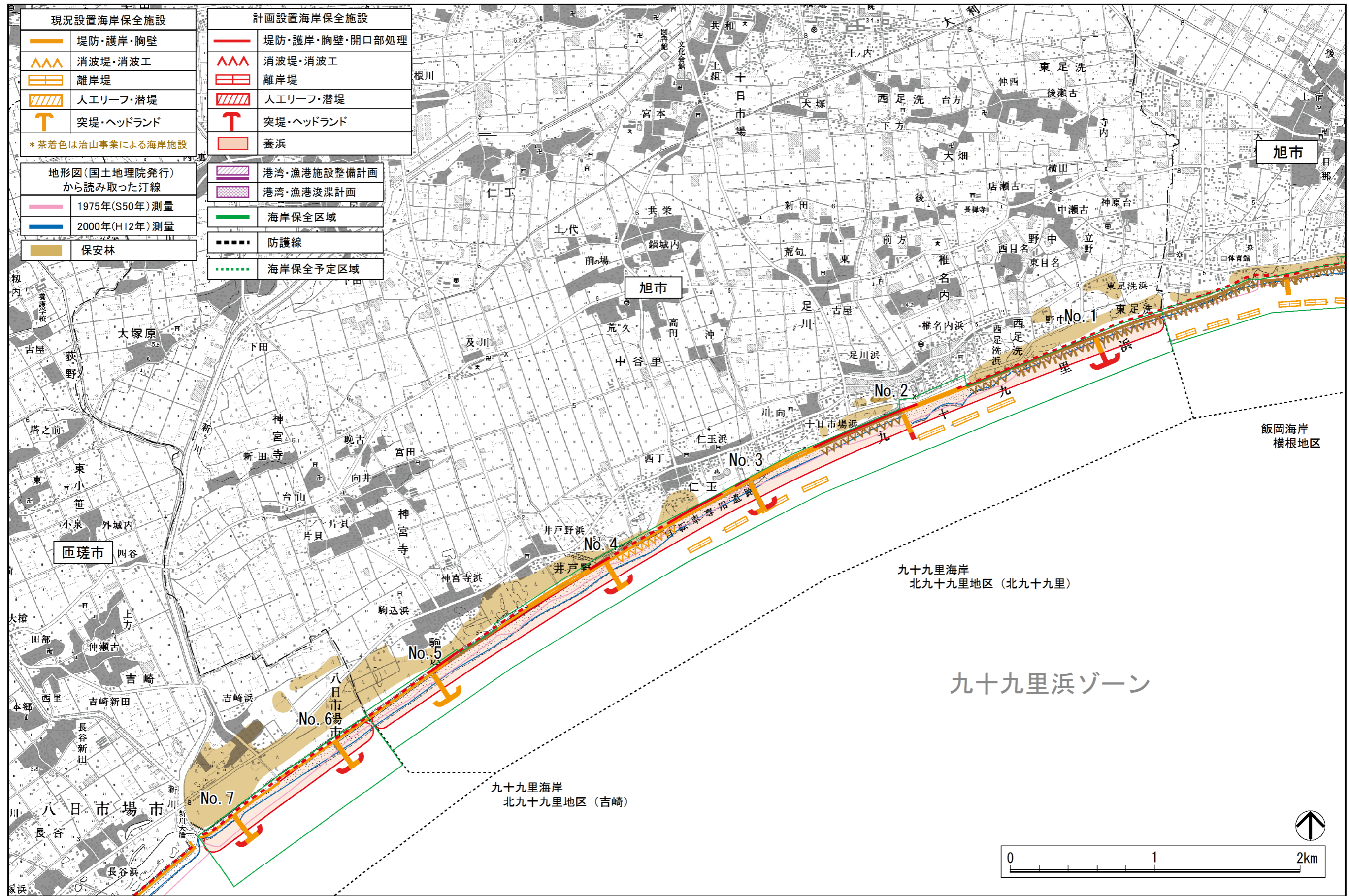
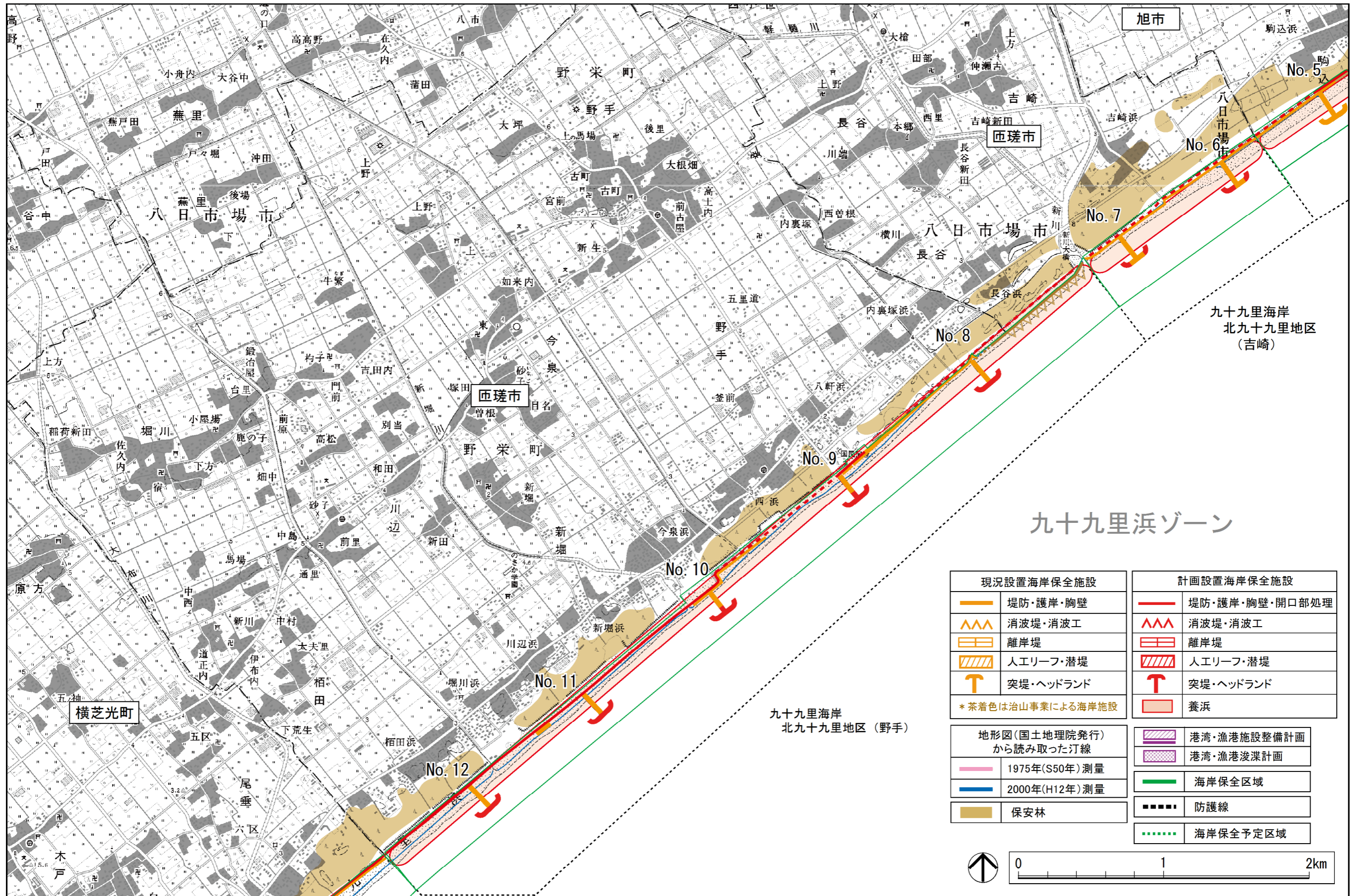


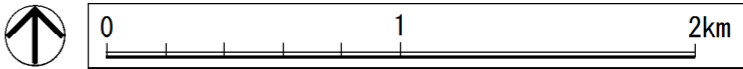
「この地図は、国土地理院長の承認を得て、同院発行の数値地図25000(地図画像)を複製したものである。(承認番号 平成15総複、第212号)」
 図- 4-2(1) 施設整備計画 (九十九里浜ゾーン)



「この地図は、国土地理院長の承認を得て、同院発行の数値地図25000(地図画像)を複製したものである。(承認番号 平成15総複、第212号)」
 図-4-2(2) 施設整備計画(九十九里浜ゾーン)



現況設置海岸保全施設		計画設置海岸保全施設	
	堤防・護岸・胸壁		堤防・護岸・胸壁・開口部処理
	消波堤・消波工		消波堤・消波工
	離岸堤		離岸堤
	人工リーフ・潜堤		人工リーフ・潜堤
	突堤・ヘッドランド		突堤・ヘッドランド
* 茶着色は治山事業による海岸施設			養浜
地形図(国土地理院発行)から読み取った汀線			港湾・漁港施設整備計画
	1975年(S50年)測量		港湾・漁港浚渫計画
	2000年(H12年)測量		海岸保全区域
	保安林		防護線
			海岸保全予定区域



「この地図は、国土地理院長の承認を得て、同院発行の数値地図25000(地図画像)を複製したものである。(承認番号 平成15総複、第212号)」
 図-4-1(1) 施設整備計画(鉾子半島ゾーン)