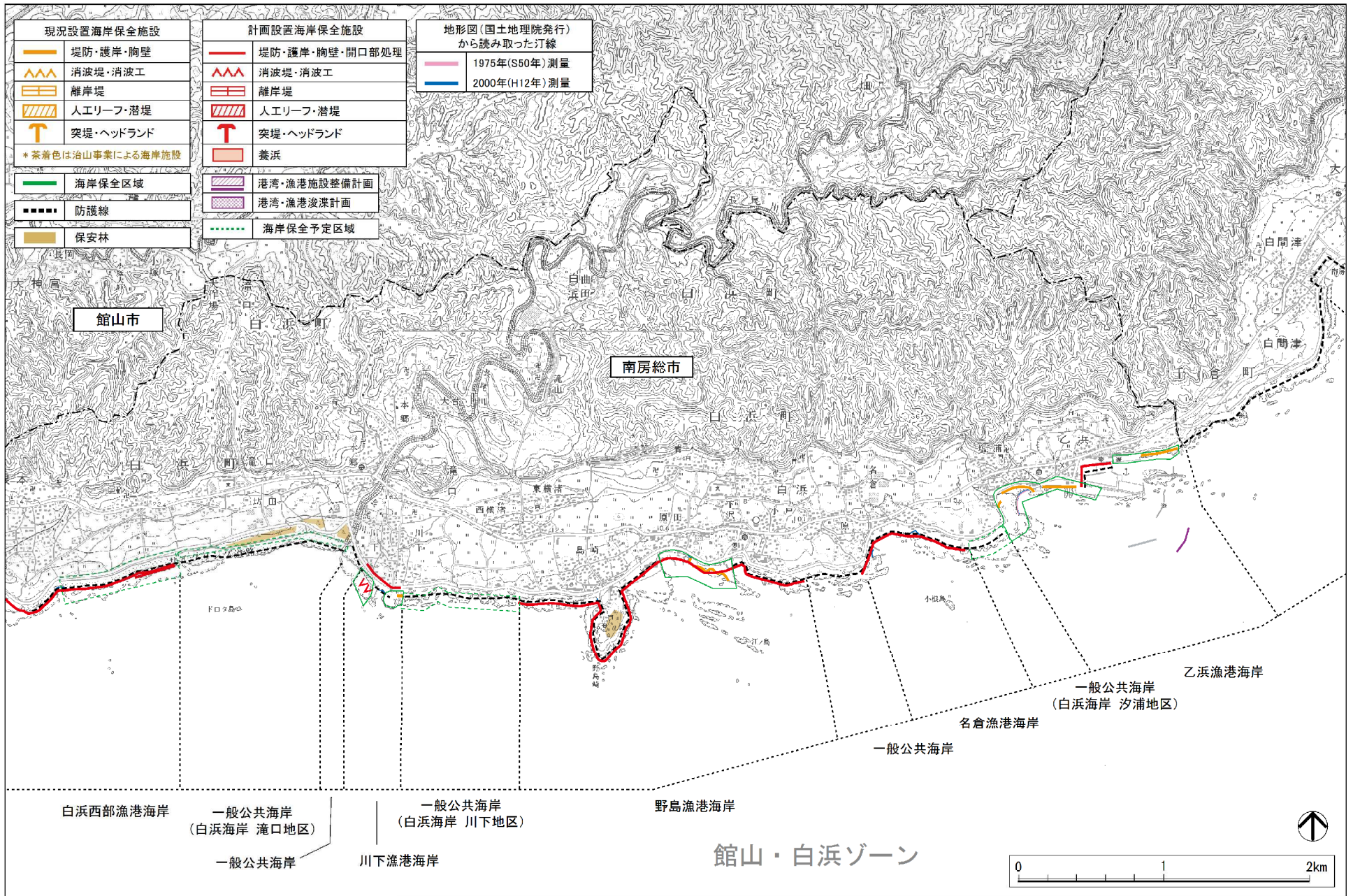
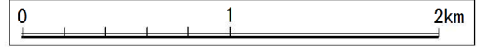


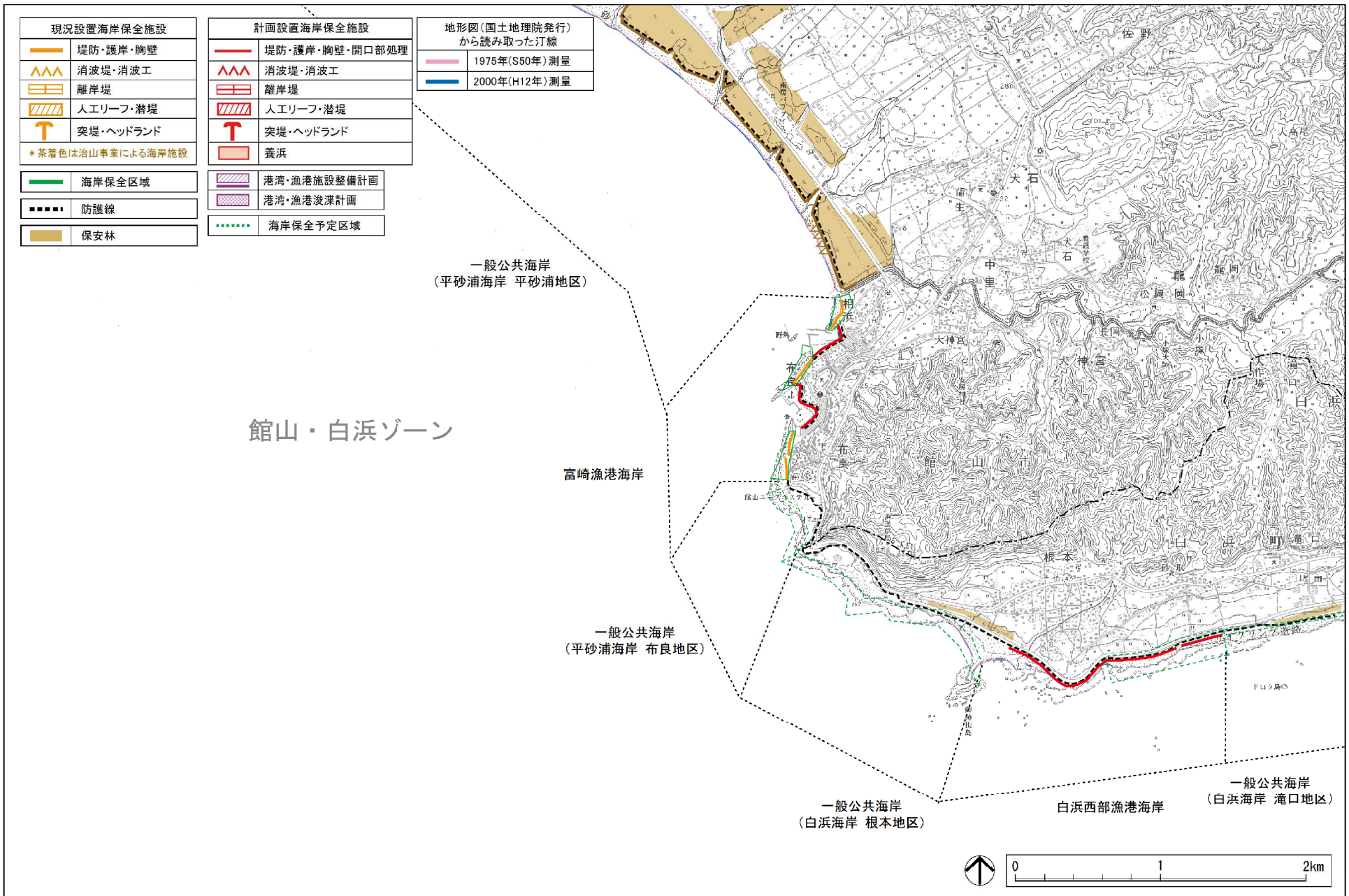
「この地図は、国土地理院長の承認を得て、同院発行の数値地図25000(地図画像)を複製したものである。(承認番号 平成15総複、第212号)」
 図- 4-5(1) 施設整備計画 (館山・白浜ゾーン)



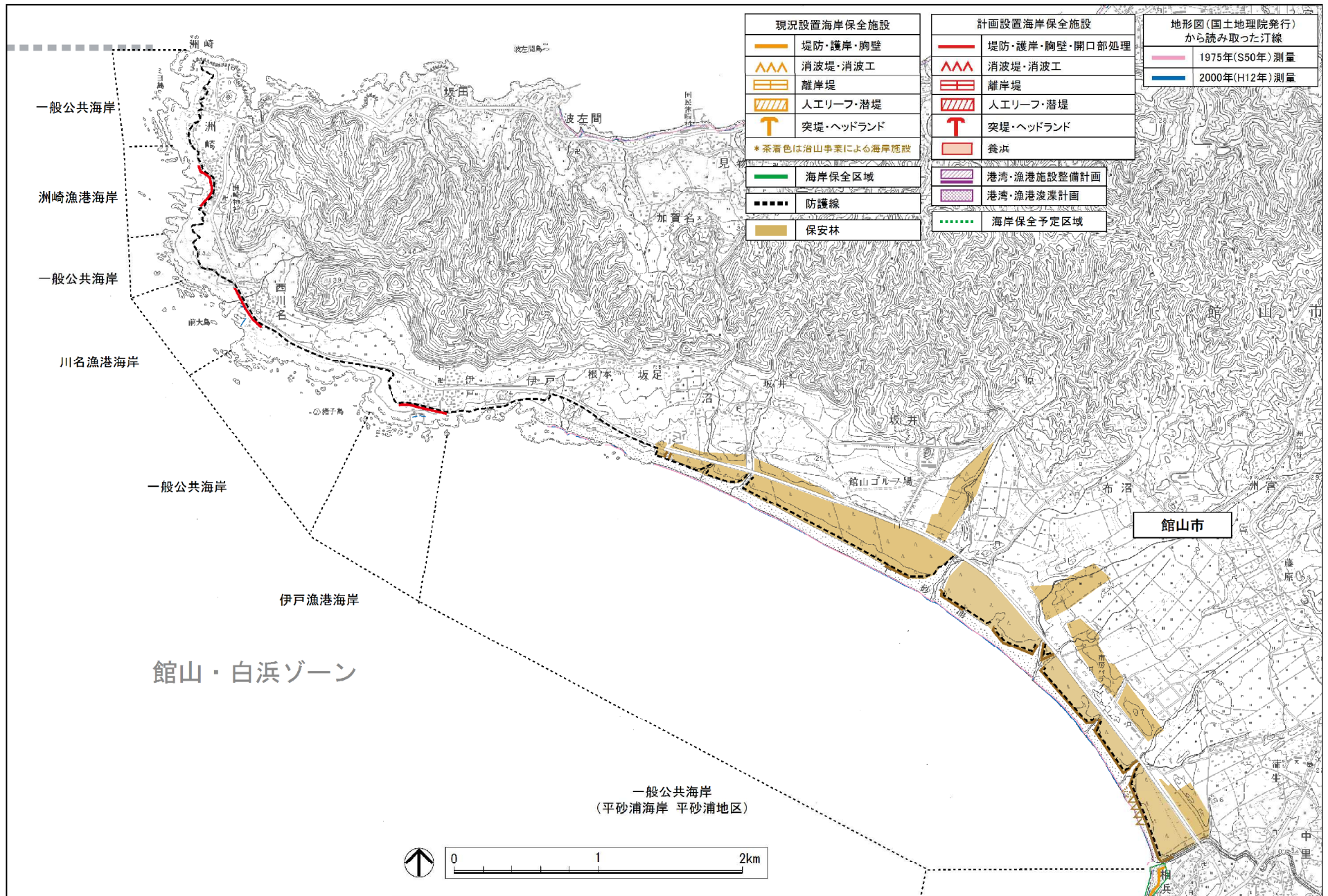
館山・白浜ゾーン



「この地図は、国土地理院長の承認を得て、同院発行の数値地図25000(地図画像)を複製したものである。(承認番号 平成15総複、第212号)」
 図-4-5(2) 施設整備計画 (館山・白浜ゾーン)



「この地図は、国土地理院長の承認を得て、同院発行の数値地図25000(地図画像)を複製したものである。(承認番号 平成16総複、第212号)」
 図- 4-5(3) 施設整備計画(館山・白浜ゾーン)



「この地図は、国土地理院長の承認を得て、同院発行の数値地図25000(地図画像)を複製したものである。(承認番号 平成15総複、第212号)」
図一 4-5(4) 施設整備計画(館山・白浜ゾーン)