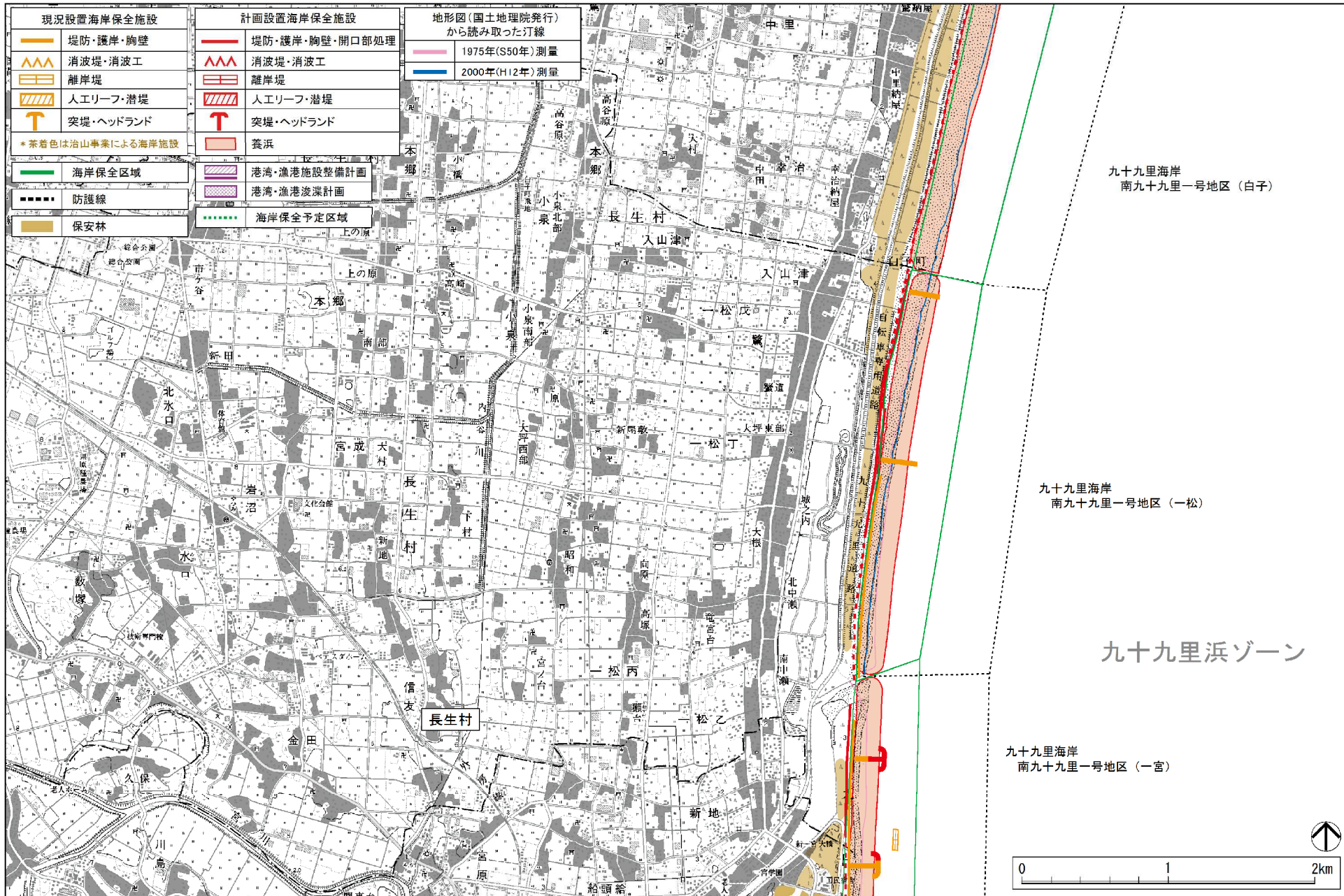


九十九里海岸
南九十九里一号地区(白子)

九十九里浜ゾーン

「この地図は、国土地理院長の承認を得て、同院発行の数値地図25000(地図画像)を複製したものである。(承認番号 平成15総複、第212号)」
図- 4-2(9) 施設整備計画(九十九里浜ゾーン)

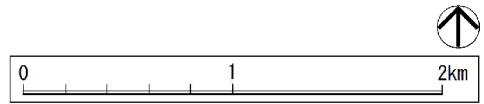


九十九里海岸
南九十九里一地区(白子)

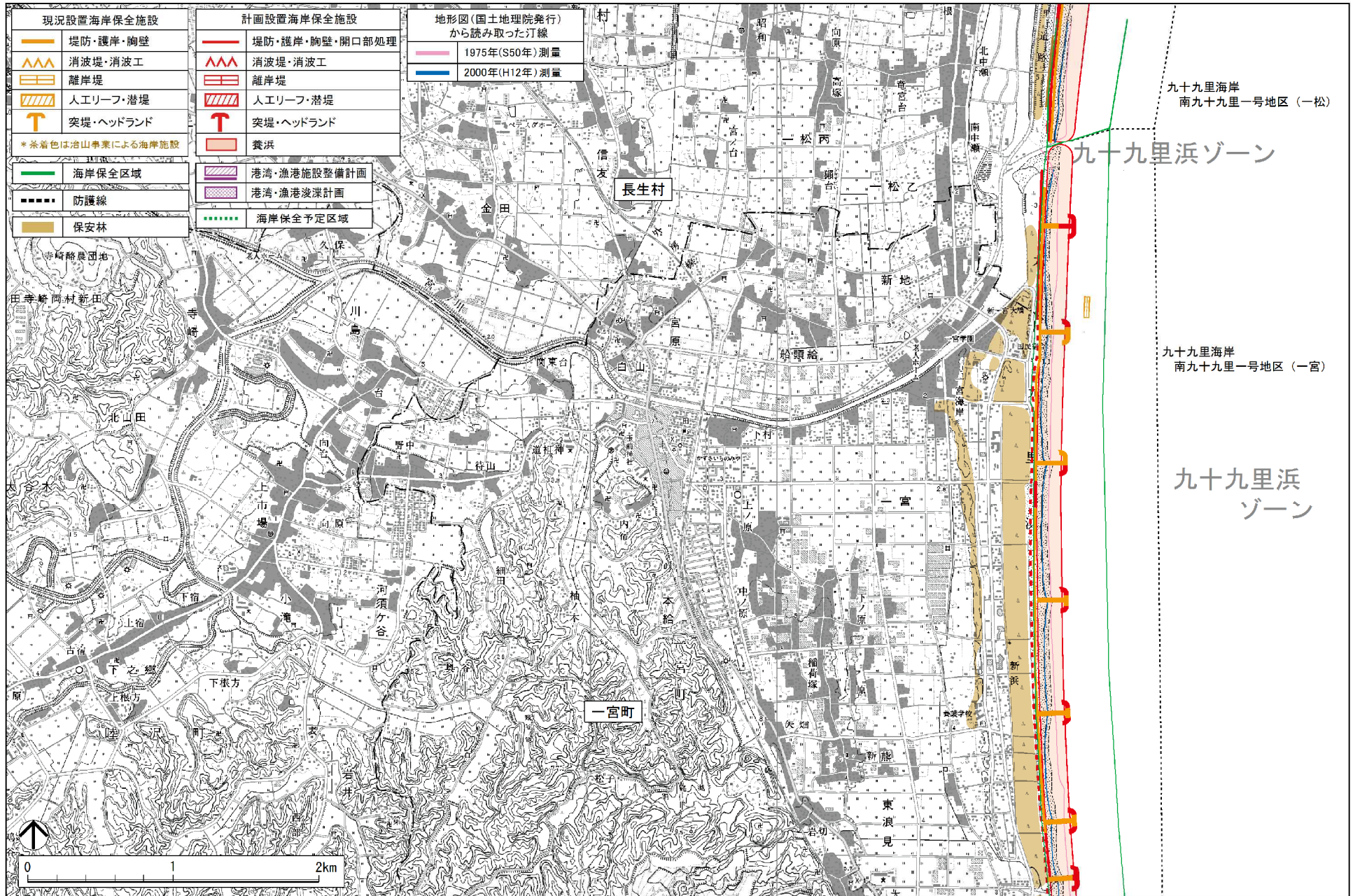
九十九里海岸
南九十九里一地区(一松)

九十九里浜ゾーン

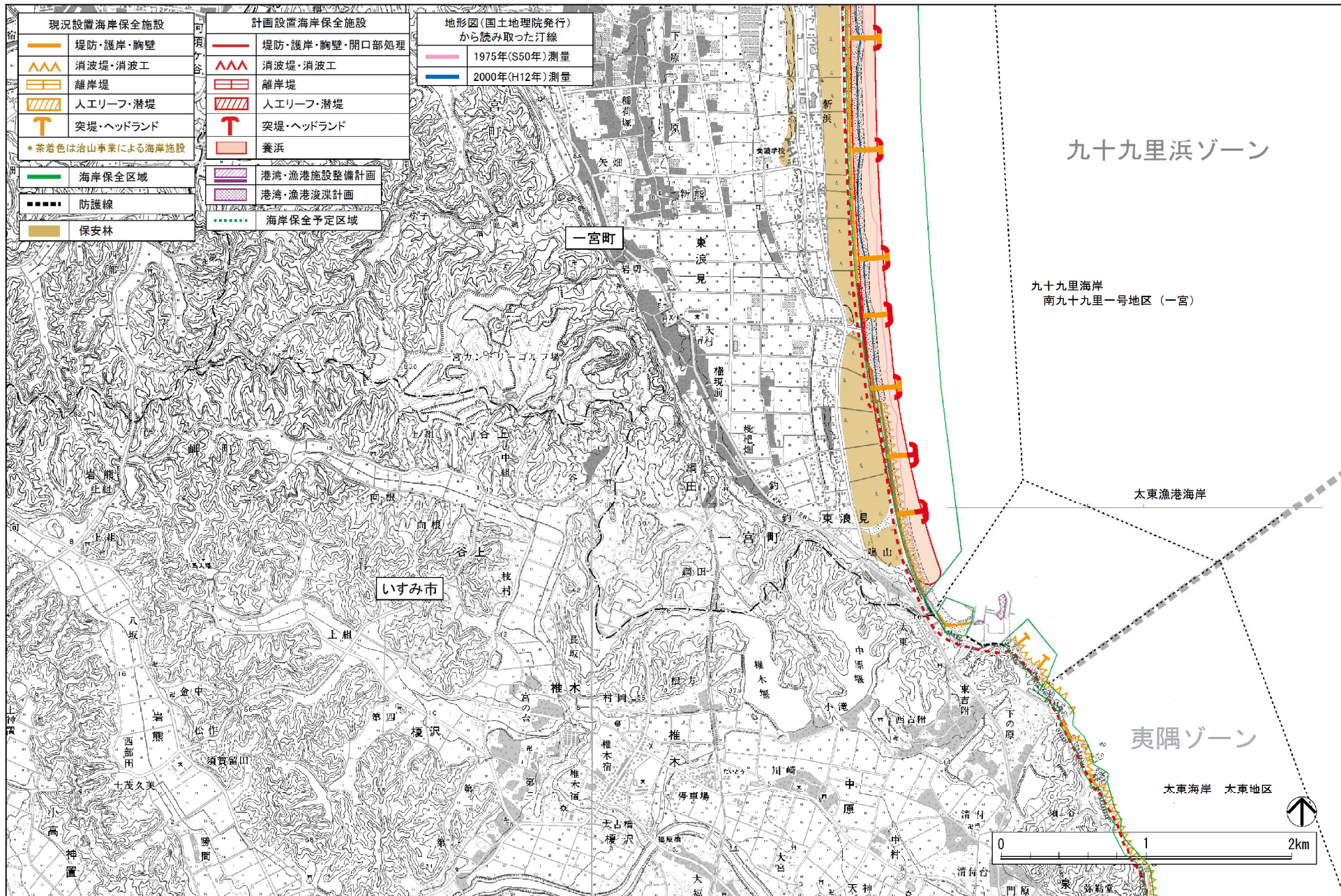
九十九里海岸
南九十九里一地区(一宮)



「この地図は、国土地理院長の承認を得て、同院発行の数値地図25000(地図画像)を複製したものである。(承認番号 平成15総複、第212号)」
 図一 4-2(10) 施設整備計画(九十九里浜ゾーン)



「この地図は、国土地理院長の承認を得て、同院発行の数値地図25000(地図画像)を複製したものである。(承認番号 平成15総複、第212号)」
 図-4-2(11) 施設整備計画(九十九里浜ゾーン)



九十九里浜ゾーン

九十九里海岸
南九十九里一号地区(一宮)

太東漁港海岸

夷隅ゾーン

太東海岸 太東地区

「この地図は、国土地理院長の承認を得て、同院発行の数値地図25000(地図画像)を複製したものである。(承認番号 平成15総複、第212号)」
図- 4-2(12) 施設整備計画(九十九里浜ゾーン)



「この地図は、国土地理院長の承認を得て、同院発行の数値地図25000(地図画像)を複製したものである。(承認番号 平成15総複、第212号)」
 図- 4-3(1) 施設整備計画(夷隅ゾーン)